

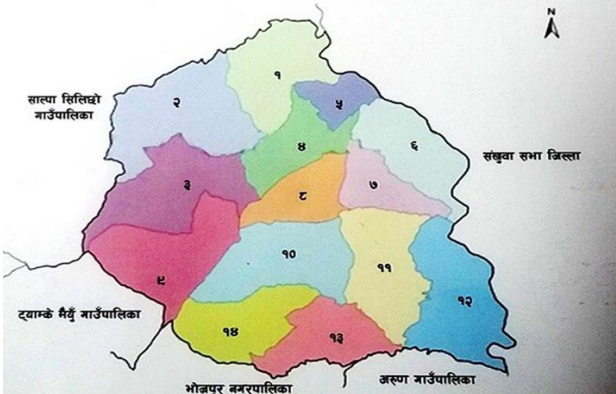


षडानन्द नगरपालिका

वस्तुस्थिति विवरण (पार्श्वचित्र) २०७६
Municipal Profile 2019



षडानन्द नगरपालिकाको नक्सा



षडानन्द नगरपालिका
नगर कार्यपालिकाको कार्यालय
ढिङ्ग्ला, भोजपुर, १ नं. प्रदेश, नेपाल

षडानन्द नगरपालिकाको बस्तुस्थिति विवरण (पार्श्वचित्र) २०७६

दस्तावेजको नाम: षडानन्द नगरपालिकाको वस्तुस्थिति विवरण (पार्श्वचित्र), २०७६

Municipal Profile of Shadananda Municipality, 2019

सर्वाधिकार: षडानन्द नगरपालिकाको कार्यालय, दिङ्ला, भोजपुर

प्राविधिक सहयोग: नेपाल करियर ट्रेनिङ्ग फाउन्डेसन प्रा.लि., काठमाडौं, नेपाल (फोन: ०१-४२६५६३७)

प्रयास प्रारम्भ प्रा.लि., बिर्तामोड, झापा, नेपाल (फोन: ०२३-५४४१२४)

इमेल: ctfnepal@gmail.com; prayas@gmail.com

समन्वय: षडानन्द नगरपालिकाको कार्यालय, वडा कार्यालयहरू, अन्य सरकारी कार्यालयहरू तथा विद्यालयहरू तथा सबै स्थानीय सरोकारवालाहरू

प्राविधिक टोली

श्री कृष्ण बहादुर राई, टोली प्रमुख, तथ्यांकशास्त्री

श्री दिल प्रसाद मगर, अर्थशास्त्री तथा योजनाविद् र कार्यक्रम संयोजक

ई. आकाश श्रेष्ठ, सूचना प्रविधि बिज्ञ र GIS बिशेषज्ञ

श्री अर्जुन सुवेदी, सामाजशास्त्री

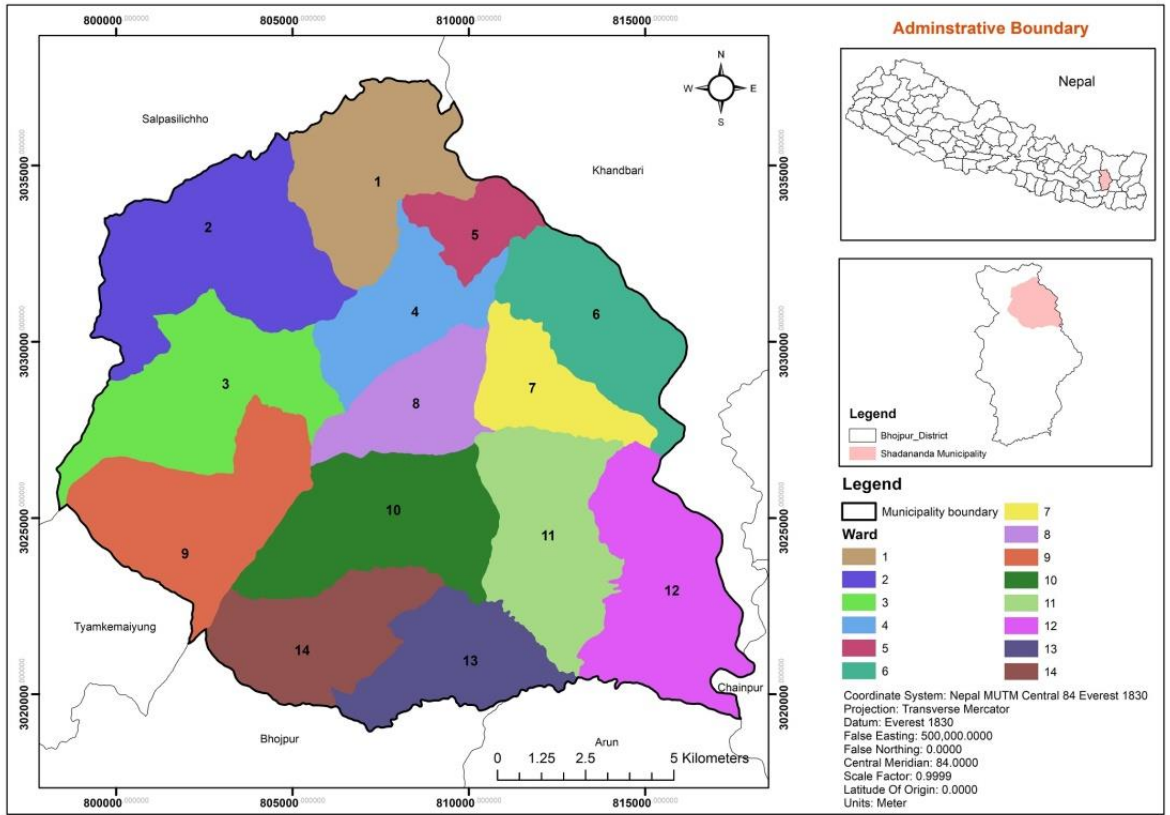
श्री लोकनाथ खनाल, वेबसाइट डेभलपर

श्री बट्टी प्रसाद दाहाल, संस्थागत विकास विज्ञ

श्री प्रदिप राई, स्थानीय संयोजक तथा फिल्ड सुपरिवेक्षक

तथ्यांक संकलक (गणक) हरू ३८ जना – अनुसूची १३ मा उल्लेख गरिएको ।

षडानन्द नगरपालिकाको प्रशासनिक श्रोत नक्सा



षडानन्द नगरपालिकाको वस्तुस्थिति विवरण (पार्श्वचित्र) २०७६ को सारांश

विषय	विवरण
परिचय	षडानन्द नगरपालिका प्रदेश नं १ साविक कोशी अञ्चल भोजपुर जिल्लाको पूर्वी भेगमा अवस्थित ऐतिहासिक, साँस्कृतिक एवं पर्यटकीय महत्व बोकेको नगरपालिका हो । नेपाल सरकारको पछिल्लो राज्य पुनर्संरचना २०७३ ले साविकका १० वटा गाउँ विकास समितिहरू (नेपालेडाँडा, केउरेनीपानी, मूलपानी, तुङ्गेछा, किमालुङ, खार्ताम्छा, कुदाक काउले, साङ्पाङ, देउराली र बोया) लाई मिलाएर यो नगरपालिका स्थापना गरिएको हो ।
भौगोलिक अवस्थिति	सबै पहाडी भूभाग, धैरेजसो जंगल, खेती गरिएका जमीन, बस्तीहरू भएको भिरालो जमीन र केही पहाडहरू र बस्ती तथा खेतीपाती गरिएका बेसी फाँटहरू ।
अक्षांश	२७°१५'१४.७६" देखि २७°२५'११.६४"
देशान्तर	८७°०'५३.२८" देखि ८७° १२' ४१.०४"
उच्चाई/एलिभेसन	२५० मिटर देखि ३,२३९ मिटर सम्म (समुन्द्री सतहबाट)
क्षेत्रफल	२४१.१५ वर्ग कि.मि.
सिमाना	पूर्व : अरुण नदी (संखुवासभा जिल्ला) पश्चिम : साल्पासिलिछो गाँउपालिका र ट्याम्केमैयुँ गाँउपालिका उत्तर : साल्पासिलिछो गाँउपालिका दक्षिण : भोजपुर नगरपालिका र अरुण गाँउपालिका
जलवायु	औसतमा पहाडी भूभागमा पाइने समशितोष्ण किसिमको हावापानी पाइन्छ । होंचो र मध्यम उच्चाई सामान्य चिसो र अग्लो भूभागमा सँधैजसो चिसो हावापानी पाइन्छ । गर्मी मौसममा सबभन्दा होंचो भागमा ३४ डिग्री से. सम्म तापक्रम हुन्छ भने हिँउदमा सबभन्दा अग्लो भागमा न्युनतम तापक्रम ५ डिग्री से. सम्म तापक्रम हुन्छ । वर्षा याममा यहाँ सरदर १४० सेन्टिमिटर सम्म वर्षा हुन्छ ।
वडा संख्या	१४
नगर का. पा. स. संख्या	२४
नगरसभा सदस्य संख्या	७५
घरधुरी संख्या	७०२५
परिवार संख्या	७०२५
जनसंख्या	३४,३४० (महिला ४८.३७%, पुरुष ५१.६३%)
औषत परिवार आकार	४.९ जना
जनघनत्व	१४२ प्रति वर्ग कि.मि.
मुख्य पेशा	कृषि तथा पशुपालन

षडानन्द नगरपालिकाको बस्तुस्थिति विवरण (पार्श्वचित्र) २०७६

शैक्षिक संस्था संख्या	सामुदायिक विद्यालय ७१, संस्थागत विद्यालय ६, गुरुकुल १ र क्याम्पस १ वटा
कूल साक्षरता	७० प्रतिशत
मुख्य धर्म	हिन्दू, किराँत, बौद्ध
मुख्य भाषा	नेपाली, राई, तामाङ
मुख्य समुदाय	राई, क्षेत्री, बाहुन, तामाङ, कामी, मगर
प्रमुख खाद्यान्न बाली	धान, मकै, गहुँ, कोदो
मुख्य बजार केन्द्र	दिङ्ला, कुदाककाउले, सोमबारे, झ्याँउपोखरी, बोया बिहिबारे, बैदारभञ्ज्याङ
मुख्य पर्यटकिय स्थल	दिङ्ला, छाँगे झरना, साउनेडाँडा, जुकेधाम, कोटी होम/मझुवाबेसी, नाँगीडाँडा, पखुवा, भोटेछाप
टोलबस्ती संख्या	जम्मा १७०



षडानन्द नगरपालिका नगर कार्यपालिकाको कार्यालय



मन्तव्य

१०८ आबाल ब्राह्मचारी बालगुरु षडानन्द गुरुको महान बिचारबाट बिक्रम सम्बत् १९३२ सालमा बेदशालाको स्थापना गरी सम्पूर्ण नेपालीहरूलाई शिक्षाको ज्योति फैल्याउने जस्ता महान कार्यहरू गर्दै आउनु भएको र कुसँस्कारका बिरुद्धमा बिदुषी योगमाया न्यौपानेले बिद्रोह गरी समाजलाई परिवर्तन गर्ने महान बिचारबाट परिवर्तित समाजद्वारा सिर्जित यो ऐतिहासिक षडानन्द नगरपालिकाको छुट्टै बिशेषता छ । यस्ता महान ब्यक्तित्वहरू जन्मिएको पबित्र भूमि जहाँ बहु आयामिक रुद्राक्ष र लोपोन्मुख रेड पाण्ड जस्ता बन्यजन्तुहरू रहेको र धार्मीक तथा पर्यटन क्षेत्रहरूले सुसोभित भएका अति सुन्दर ऐतिहासिक नगरपालिका मान्न सकिन्छ ।

लामो समय पछि स्थानीय सरकारको निर्वाचन भई हामीले पदभार ग्रहण गरी आएको २ बर्षको अवधिभित्र तेस्रो नगरसभाबाट पारित आ ब २०७६।७७ को बार्षिक नीति तथा कार्यक्रम पुस्तिका प्रकाशन गरी आम नगरबासी दाजुभाइ तथा दिदी बहिनीहरू समक्ष प्रस्तुत गर्न पाउँदा हामीलाई अत्यन्तै हर्षको अनुभूति भईरहेको छ । यस कार्यक्रममा नगरवासीहरूको चाहना अनुसारको नीति कार्यक्रम समावेश गरिएको छ । नगरबासीहरूले चाहेको बिकास र आर्थिक समृद्धिका योजनाबद्ध ब्यवहारिक एवं नतिजामूख योजना तर्जुमा कार्यको लागि सही तथ्यांकमा आधारीत नगरको बिस्तृत तथा यथार्थ बिवरण हुन जरुरी हुन्छ । यसको लागि नगरको बर्तमान अवस्था झल्काउने दिगो दस्तावेजको आवश्यक हुन्छ । यस नगरमा बसोवास गर्ने नगरवासी दाजुभाइ तथा दिदी बहिनीहरूको घरपरिवारबाट पारिवारिक तथ्याङ्कहरू र ब्यापारिक प्रतिष्ठानसंग सम्बन्धित तथ्याङ्क, सार्वजनिक, सरकारी संघ संस्था, र निजी कार्यालयहरूसंग सम्बन्धि बिवरण, स्थानीय श्रोत साधान, भौगोलिक र जैबिक बिबिधता हालको बिकास पूर्वाधारको अवस्थालाई एकीकृत रुपमा समेटेटी यो बिवरण तयार गरिएको छ । यसले हाम्रो ऐतिहासिक नगरपालिकालाई आगामी दिनमा दिगो बिकासको गन्तव्य निर्धारण गर्नको लागि महत्वपूर्ण सहयोग पुर्याउने सरोकारवाला तथा अनुसन्धाताहरू सबैमा उपयोगी सामाग्री हुनेमा मेरो बिश्वास छ । नगरपालिकाको दिगो बिकासको लागि आगामी दिनमा नगरपालिकाले अपनाउनु पर्ने आर्थिक, शैक्षिक, भौतिक र अन्य रणनीतिहरूको तर्जुमामा यस पार्श्वचित्रले मार्गनिर्देश गर्नेछ । यस ऐतिहासिक नगरपालिकाको महत्वपूर्ण कुराहरूलाई ध्यानमा राखेर कार्यान्वयन गर्न सक्ने किसिमका धेरै नीतिहरूलाई पारित गरेर यस नगरपालिका भित्रका आन्तरिक श्रोत साधानलाई यही पार्श्वचित्रको अध्ययनबाट कार्यान्वयन गर्ने लक्ष्य नगरपालिकाले लिएको छ ।

अन्तमा यस ऐतिहासिक पार्श्वचित्रका तयारीमा संलग्न नगरपालिका तथा वडा कार्यालयका सम्पूर्ण कर्मचारीहरू, परामर्शदाता संस्थाहरू नेपाल करियर ट्रेनिङ् फाउन्डेसन नेपाल प्रा.लि. काठमाडौं र प्रयास प्रारम्भ प्रा.लि., बिर्तामोड (जे.भि.) र प्राविधिक टोली तथ्यांक, संकलन गर्ने सबै स्वयंसेवकहरू, जनप्रतिनिधिहरू, नगरवासी दाजुभाइ तथा दिदी बहिनीहरू प्रति हार्दिक आभार प्रकट गर्दछु ।

दीर्घबीरबल राई
नगर मेयर



षडानन्द नगरपालिका
नगर कार्यपालिकाको कार्यालय
दिङ्ला, भोजपुर



आबाल ब्रह्मचारी बालागुरु षडानन्द अधिकारीको असिम कृपा, समाज परिवर्तनका खातिर योदा विदुसी योगमाया न्यौपानेको योगदान सुन्दर प्राकृतिक छटाले भरिपूर्ण ऐतिहासिक तथा धार्मिक स्थलको संगम भौगोलिक विविधता विभिन्न जातजाती एवं भाषा भाषी बसोबास तथा एकता मौलिक साँस्कृतिक विविधतापूर्ण र पवित्र अरुण नदीले सुशोभित रहेको यस षडानन्द नगरपालिका आफैमा बहु आयामिक र अलौकिक छ ।


बिगत लामो समयको अन्तराल पश्चात अन्य स्थानीय तहहरूले भैं यो नगरपालिकाले पनि जनप्रतिनिधि पाउन सफल भएको छ । नगरका विविध कार्यहरूलाई सम्पन्न गर्नका लागि हामी जनप्रतिनिधि र आम नगरबासीले चाहेको विकास र समृद्धि योजनाबद्ध प्रयासबाट मात्र सम्भव हुने, व्यवहारिक एवम् नतिजामुखी योजना तर्जुमा र कार्यान्वयनका लागि सही तथ्याङ्कमा आधारित नगरको बिस्तृत एवम् यथार्थ स्थिति थाहा हुन जरुरी हुन्छ । यसका लागि नगरको वर्तमान अबस्था भल्काउने दस्तावेज आवश्यक हुन्छ ।

यस नगरमा बसोबास गर्ने हरेक घर परिवारबाट पारिवारिक तथ्याङ्क, व्यापारव्यावसाय र व्यापारिक प्रतिष्ठानसंग सम्बन्धित तथ्याङ्क, निजी, सार्वजनिक एवम् सरकारी संघ सस्था र कार्यालयसंग सम्बन्धित तथ्याङ्क, स्थानिय श्रोत साधान, भौगोलिक र जैविक विविधता हालको विकास पुर्वाधारको अवस्थालाई समेटेर एकीकृत रुपमा यो विवरण तयार गरिएको छ । यसले हाम्रो नगरपालिकालाई आगामी दिनमा विकासको गन्तव्य निर्धारण गर्नका लागि महत्वपूर्ण सहयोग पुऱ्याउने र सरोकारवालाहरु अनुसन्धाताहरु सवैमा अति उपगोगी सन्दर्भ सामाग्री हुनेमा म विश्वस्त छु । नगरपालिकाको ऐतिहासिक बिकासक्रम देखि वर्तमान स्थितिसम्म मुल्याङ्कन गरी आगामी दिनमा नगरपालिकाले अपनाउनु पर्ने रणनीतिहरुको तर्जुमामा पार्शचित्रले मार्गनिर्देश गर्दछ ।

षडानन्द नगरपालिकाले यहाँको आवश्यकतालाई हेरेर कार्यान्वयन गर्न सक्ने किसिमका धेरै नीतिहरु जस्तै राजस्व परिचालन नीति, भौतिक पुर्वाधार नीति, सामाजिक बिकासका नीति, शुसासन, शिक्षा, स्वास्थ्य, खेलकुद, खानेपानी, वन तथा बाताबरण, पर्यटन तथा साँस्कृति, कृषि तथा पशु बिकास आदि जस्ता नीतिहरु पारित गरेर हाम्रो नगरपालिका भित्रका आन्तरिक श्रोत र साधनलाई यही पार्शचित्रको अध्ययनबाट पहिचान गरी कार्यान्वयन गर्ने लक्ष्य लिएका छौं ।

अन्तमा

यस पार्शचित्रको तयारीमा सङ्लग्न नगरपालिका तथा वडा कार्यालयका सम्पुर्ण कर्मचारीहरु, प्राबिधिकहरु, परामर्शदाता संस्थाहरु, गणकहरु, जनप्रतिनिधिहरु, नगरबासीहरु प्रति हार्दिक आभार प्रकट गर्दछु ।


मेरिकी राई
नगर प्रमुख



षडानन्द नगरपालिका नगर कार्यपालिकाको कार्यालय



दिङ्ला, भोजपुर।



विकास निर्माणलाई अझ जुनमुखी र नतिजामुखी बनाउनको लागि राज्यको समग्र दीर्घकालिन लक्ष्य तथा उद्देश्यलाई अपेक्षित त रूपमा पुरा गर्नका लागि सबैभन्दा मुख्य आधार भनेको वास्तविक तथ्यांक हो। सानो आयोजनादेखि ठूलो योजना कति वास्तविकतामा आधारित छ र कति सफल हुन्छ भन्ने कुरा ती योजना बनाउदा सही तथ्यांकमा आधारित छ कि छैन भन्नेमा मुख्य निर्भर गर्छ। त्यसैले परम्परागत शैलीबाट गरिएको तथ्यांक संकलनमा कतिपय कमिकमजोरीहरूलाई केलाउदै आधुनिक सूचनाप्रविधिको प्रयोग गर्दा तथ्यांक संकलन कार्य छिटोछरितो मात्र नभई त्रुटीरहित, सही र यथार्थ हुन्छ। यसै कुरालाई मध्यनजर गरेर यस षडानन्द नगरपालिकाको विस्तृत विवरण (पार्श्वचित्र) तयार गरिएको छ।

विस्तृत घरधूरी सर्वेक्षण र संस्थागत सर्वेक्षण गरि प्राथमिक एवं दितीय स्रोतबाट तथ्यांक संकलन गरि तत्पश्चात् क्लिनिङ्, एडिटिङ्, भेरिफिकेशन जस्ता संकलित तथ्यांकलाई संपादन, जाँच, पुनर्जाच गरि अन्तिम रूप दिने कार्य गरिएकोले यस पार्श्वचित्रले सहि र यथार्थपरक ढंगले यस नगरको अवस्था झल्काउन सकेको छ भन्ने कुरामा म विस्वस्त छु। यो कागजी जस्तावेजको अतिरिक्त विद्युतिय (डिजिटल) रूपमा पनि तयार भएकोले नगरको हरेक विवरण आवश्यकता अनुसार जहिलेसुकै पनि अद्यावधिक गर्न सकिने र सर्वसाधारण जो कोहीले पनि हेर्न सक्ने र हेर्न पाउने सुविधा वेभसाइट मार्फत राखिएकोले जो कोही सुसूचित हुन र तथ्यांकको उपयोग गर्न सक्ने व्यवस्था गरिएको छ। यसरी हामिले नगरको सूचनालाई आधुनिक प्रविधिसँग जोड्दै सर्वसाधारणको पहुँचमा पुर्याउने काम समेत गरेका छौं।

यो नगरपार्श्वचित्र तयार गर्न प्राविधिक सेवा उपलब्ध गराउने परामर्शदाता संस्था करियर ट्रेनिङ् फाउन्डेशन नेपाल प्रा.लि. (सिटिएफ नेपाल), काठमाडौं र प्रयास प्रारम्भ प्रा.लि., बिर्तामोड (जे.भि.), सम्पूर्ण प्राविधिक टोली, तथ्यांक संकलन गर्ने सबै स्वयंसेवकहरूका साथै यस काममा सहयोग गर्नुहुने जनप्रतिनिधी, नगरबासी एवं नगरपालिका तथा वडाका सम्पूर्ण कर्मचारीहरू प्रति आभार प्रकट गर्दछु।

Bishnu

विष्णुप्रसाद कोइराला
प्रमुख प्रशासकिय अधिकृत
प्रमुख प्रशासकिय अधिकृत

बिषयसूची

षडानन्द नगरपालिकाको प्रशासनिक श्रोत नक्सा	क
षडानन्द नगरपालिकाको वस्तुस्थिति विवरण (पार्श्वचित्र) २०७६ को सारांश.....	ख
नगर प्रमुखको मन्तव्य	ग
नगर उपप्रमुखको मन्तव्य.....	घ
प्रमुख प्रशासकीय अधिकृतको मन्तव्य.....	ङ
बिषयसूची.....	च
तालिका सूची	छ
ग्राफहरूको सूची	ज
श्रोत नक्साहरूको सूची	झ
परिच्छेद – १	ञ
नगर बस्तुस्थिति विवरण (पार्श्वचित्र) निर्माणका आधार र बिधिहरू	१
१.१ पृष्ठभूमि	१
१.२ वस्तुगत विवरण प्रकाशन गर्नुको उद्देश्य	२
१.३ नगरपालिका बस्तुगत विवरण (पार्श्वचित्र) निर्माणका आधारहरू	३
१.४ पार्श्वचित्र निर्माणका चरण र विधिहरू.....	४
१.४.१ बस्तुगत विवरणको ढाँचा, सर्वेक्षण औजार तथा बिधिहरूको तयारी तथा स्वीकृति	५
१.४.२ बस्तुगत विवरण तयारी गोष्ठी तथा कार्ययोजना स्वीकृति	५
१.४.३ फिल्ड सुपरभाइजर र तथ्याङ्क संकलकहरूको नियुक्ती र अभिमुखीकरण	६
१.४.४ सर्वेक्षण वा तथ्याङ्क संकलन	६
१.४.५ तथ्याङ्क विश्लेषण, प्रस्तुति तथा श्रोत नक्सा तयारी	७
१.४.६ बस्तुस्थिति विवरण मस्यौदा तयारी	७
१.४.७ नगर वस्तुस्थिति विवरण प्रमाणीकरण कार्यशाला (Validation Workshop)	७
१.४.८ घरधुरी अस्थायी परिचयपत्र वितरण	८
१.५ वस्तुगत विवरणको सीमा	८

परिच्छेद - २.....	९
नगरपालिकाको परिचय	९
२.१ नामकरण	९
२.२ भौगोलिक अवस्थिति	१०
२.३ धरातलीय अवस्था.....	१०
२.४ हावापानी र तापक्रम	१०
२.५ नदीनाला तथा तालतलैया	११
२.६ वनजंगल र जीवजन्तु	१३
२.७ धार्मिक तथा पर्यटकीय क्षेत्रहरू	१३
२.८ वडा तथा टोलवस्तीहरू.....	१३
२.९ सामाजिक-साँस्कृतिक अवस्था	१३
परिच्छेद - ३.....	१७
पारिवारिक विवरण तथा जनसंख्याको अवस्था	१७
३.१ वडा अनुसार घरधूरी तथा जनसंख्या विवरण	१७
३.२ नगरपालिकाको अनुपस्थित जनसंख्या विवरण.....	२२
३.३ उमेर तथा लिङ्गका आधारमा जनसंख्या विवरण	२४
३.४ मातृभाषाको आधारमा परिवार तथा जनसंख्या विवरण	२९
३.५ धर्मका आधारमा जनसंख्या विवरण	३२
३.६ जाति तथा जनजातिगत आधारमा जनसंख्या विवरण	३४
३.७ लिङ्गको आधारमा घरमूलीको विवरण	३७
३.८ परिवारको प्रकारका आधारमा घरधूरी संख्या	३८
३.९ घरको स्वामित्वका आधारमा घरपरिवार विवरण	४०
३.१० घरले चर्चेको जग्गाको किसिमको आधारमा घरपरिवार विवरण	४१
३.११ वैवाहिक अवस्थाको आधारमा जनसंख्या	४२
३.१२ बिधवा र विदुर जनसंख्या.....	४५

३.१३ पहिलो पटक बिवाह गरेको उमेरको आधारमा जनसंख्या	४६
३.१४ मुख्य पेशाका आधारमा घरधुरी विवरण	४८
३.१५ मुख्य पेशाका आधारमा जनसंख्या विवरण	५०
३.१६ आर्थिक रूपले सक्रिय जनसंख्या विवरण	५३
३.१७ अपांगताका आधारमा जनसंख्या विवरण	५४
३.१८ व्यक्तिगत घटना सम्बन्धी विवरण	५९
३.१८.१ जन्म, मृत्यु, विवाह र सम्बन्ध विच्छेद दर्ता सम्बन्धी विवरण	५९
३.१८.२ बसाई सराई सम्बन्धी विवरण	६०
३.१९ सामाजिक सुरक्षा कार्यक्रमबाट लाभान्वित विवरण	६२
परिच्छेद - ४.....	६६
आर्थिक अवस्था	६६
४.१ प्रमुख आर्थिक विवरण	६६
४.१.१ खाद्यन्न उत्पादनमा आत्मनिर्भरताको अवस्था	६६
४.१.२ घर आवास संरचना विवरण	६७
४.१.३ पेशा, व्यावसायमा संलग्न जनसंख्या विवरण	७२
४.१.४ आर्थिक रूपमा सक्रिय तथा बेरोजगार जनसंख्याको विवरण	७४
४.१.५ वैदेशिक रोजगारीमा गएका जनसंख्या विवरण	७६
४.१.६ सुकुम्बासी (न.पा. भित्र घरजग्गा नहुने परिवार) सम्बन्धी वडागत विवरण	७८
४.१.७ पारिवारिक आम्दानीको मुख्य स्रोत तथा खर्चको शीर्षक	७९
४.१.८ पारिवारिक बार्षिक आम्दानी तथा खर्च विवरण	८१
४.१.९ बैंक खाता सम्बन्धी विवरण	८५
४.१.१० बैंक सुबिधा पाएका र ऋणमा पहुँच भएका घरधुरी विवरण	८६
४.२ भू-उपयोग तथा स्वामित्व	८९
४.२.१ वर्तमान भू-उपयोग	८९
४.२.२ भूस्वामित्व	८९

४.२.३ कृषियोग्य जमीन उपयोग	९०
४.३ कृषि तथा पशु विकास.....	९१
४.३.१ सिंचाइको सुविधा	९१
४.३.२ सिंचाइको स्रोतको प्रकार र प्रयोग गर्ने घरधूरी संख्या	९२
४.३.३ कृषि तथा पशु सेवा सम्बन्धी मानव संशाधन	९३
४.३.४ कृषि बजार तथा हाटबजार सम्बन्धी	९३
४.३.५ कृषि उत्पादन सम्बन्धी विवरण	९४
४.३.६ नगरपालिकाबाट निर्यात हुने वस्तुहरूको विवरण	९४
४.३.७ पशुपालन गर्ने घरधूरी संख्या विवरण	९५
४.३.८ व्यावसायिक कृषि फर्म सम्बन्धी विवरण	९६
४.४ पर्यटन विकास	९६
४.४.१ धार्मिक, ऐतिहासिक तथा पर्यटकीय स्थलहरूको विवरण	९६
४.४.२ पार्क तथा उद्यान	१०१
४.४.३ खेल मैदान, पार्क, वनभोज स्थल तथा मनोरन्जन स्थल	१०२
४.५ उद्योग, व्यापार तथा बैंकिङ	१०३
४.५.१ व्यापारिक तथा व्यावसायिक प्रतिष्ठान	१०३
४.५.२ व्यापार र व्यावसायको प्रकार अनुसारको विवरण	१०४
४.५.३ स्थानीय बजार तथा व्यापारिक केन्द्रहरू	१११
४.५.४ बैंक, बित्तिय संस्था, सहकारी तथा विप्रेषण कारोबार केन्द्र	११२
४.६ भौतिक पूर्वाधार विकास	११३
४.६.१ सडक पूर्वाधार	११३
४.६.२ सरकारी भवन	११८
४.६.३ सामुदायिक भवन	१२२
४.६.४ पुलपुलेसा	१२३
परिच्छेद - ५.....	१२६

सामाजिक अवस्था.....	१२६
५.१ शैक्षिक तथा मानव संसाधन विकास.....	१२६
५.१.१ साक्षरता दर	१२६
५.१.२ छ वर्ष र सोभन्दा माथिको शैक्षिक अवस्था	१२८
५.१.३ नगरपालिकामा संचालित शैक्षिक संस्थाहरूको विवरण	१३१
५.१.४ विद्यालय गईरहेका छात्र छात्राको विवरण	१३४
५.१.५ शिक्षकहरूको विवरण	१४२
५.१.६ शैक्षिक संस्थामा उपलब्ध भौतिक पूर्वाधार तथा सुविधा	१४५
५.१.७ शैक्षिक संस्थामा बालक्लब, शान्तिक्षेत्र र बालमैत्री शिक्षण कार्यान्वयन	१५३
५.१.८ शैक्षिक संस्थाका प्रमुखहरूको सम्पर्क नं र लैङ्गिक विवरण	१५६
५.२ स्वास्थ्य तथा पोषण.....	१६१
५.२.१ स्वास्थ्य संस्थाहरूको विवरण	१६१
५.२.२ स्वास्थ्य संस्थाहरूबाट उपलब्ध हुने सेवा तथा सुविधा सम्बन्धी विवरण	१६२
५.२.३ खोप तथा पोषण सम्बन्धी विवरण	१६४
५.२.४ सुरक्षित मातृत्व	१६६
५.२.५ सुरक्षित मातृशिशु तथा परिवार नियोजन सेवा	१६८
५.२.६ विभिन्न किसिमको बिरामी र उपचार	१७०
५.२.७ दीर्घ रोगबाट ग्रसित जनसंख्या	१७१
५.२.८ चिकित्सक तथा स्वास्थ्य कर्मचारीहरू	१७२
५.३ खानेपानी तथा सरसफाई	१७८
५.३.१ खानेपानीको पहुँच	१७८
५.३.२ शौचालयको अवस्था र प्रयोग	१७९
५.३.३ सार्वजनिक शौचालयको अवस्था र प्रयोग	१८०
५.३.४ इन्धन र बत्तीको प्रयोग अनुसार घरधुरी विवरण	१८१
५.३.५ अपाङ्गता परिचय पत्रको किसिम अनुसार जनसंख्या विवरण	१८४

५.३.६ बिगत ३ वर्षभित्र प्राकृतिक प्रकोपबाट पिडीत घरधुरी विवरण	१८५
अनुसूचीहरू.....	१८७
अनुसूची १: नगरपालिकाको संगठनात्मक ढाँचा.....	१८८
अनुसूची २: नगरपालिकाबाट बार्षिक निकासी/निर्यात हुने कृषि उत्पादनहरू	१८९
अनुसूची ३: शवदाह स्थल (घाट).....	१९०
अनुसूची ४: वडा केन्द्र देखि नगर केन्द्र सम्म पुग्न लाग्ने समय.....	१९१
अनुसूची ५: संरक्षित पानी मुहान, जमीन र भौतिक संरचनाको विवरण	१९२
अनुसूची ६: उच्च जोखिमयुक्त (संवेदनशील) स्थान र त्यहाँ बस्ने परिवार संख्या विवरण	१९३
अनुसूची ७: नगरक्षेत्रमा रहेको संरक्षित खेतवारी को विवरण.....	१९५
अनुसूची ८: स्थानीय तह/क्षेत्रभित्र गठन भएका टोल विकास संस्थाहरूको विवरण विवरण.....	१९६
अनुसूची ९: नगर क्षेत्रमा भएका वनहरूको विवरण	२००
अनुसूची १०: नगरपालिकाका निर्वाचित पदाधिकारीहरू	२०६
अनुसूची ११: नगरपालिका नगर कार्यापालिकाको कार्यालयमा कार्यरत कर्मचारीको विवरण	२०९
अनुसूची १२: वडामा कार्यरत कर्मचारीको विवरण	२१४
अनुसूची १३: पार्श्वचित्र निर्माणको लागि तथ्यांक संकलक (गणक) हरूको नामावली	२१८
अनुसूची १४ : षडानन्द नगरपालिकाको स्रोत नक्साहरू.....	२२०

तालिका सूची

तालिका १: षडानन्द नगरपालिकाको अहिलेको वडागत संरचना र साविक संरचना	९
तालिका २: नगर क्षेत्रमा रहेका तालतलैया र प्राकृतिक पोखरीहरू	११
तालिका ३: स्थानीय विशेष चाडपर्व तथा जात्रा र मेलाहरूको विवरण	१५
तालिका ४: वडा अनुसार परिवार संख्या, जनसंख्या, प्रतिशत र औषत परिवार आकार	१७
तालिका ५: वडा अनुसार लैङ्गिकताको आधारमा जनसंख्याको विवरण	१९
तालिका ६: राष्ट्रिय जनगणना २०६८ र घरधूरी सर्वेक्षण (२०७६) को घरधूरी र जनसंख्याको तुलना	२१
तालिका ७: नगरपालिकाको अनुपस्थित जनसंख्या विवरण	२३
तालिका ८: उमेर समूह आधारमा वडागत जनसंख्या विवरण	२५
तालिका ९: उमेर समूह तथा लैङ्गिकताको आधारमा वडागत जनसंख्या विवरण (महिला र पुरुष)	२७
तालिका १०: मातृभाषाका आधारमा वडागत परिवार संख्या विवरण	३०
तालिका ११: मातृभाषाका आधारमा वडागत जनसंख्या विवरण	३१
तालिका १२: वडागत रूपमा धार्मिक आधारमा परिवार संख्या विवरण	३२
तालिका १३: जाति तथा जनजातिगत आधारमा घरधूरी संख्या विवरण	३५
तालिका १४: लिंगको आधारमा घरमूलीको विवरण	३७
तालिका १५: परिवारको प्रकारका आधारमा परिवार संख्या	३८
तालिका १६: घरको स्वामित्वका आधारमा घरपरिवार संख्या विवरण (वडागत)	४०
तालिका १७: घरले चर्नेको जग्गाको किसिमको आधारमा वडागत घरपरिवार विवरण	४१
तालिका १८: वैवाहिक अवस्थाको आधारमा जनसंख्या	४३
तालिका १९: बिधवा तथा विदुर जनसंख्या विवरण	४५
तालिका २०: पहिलो पटक बिवाह गर्दाको उमेरको आधारमा जनसंख्या जनसंख्या विवरण	४७
तालिका २१: मुख्य पेशाका आधारमा परिवार संख्या विवरण	४९
तालिका २२: मुख्य पेशाका आधारमा जनसांख्यिक विवरण	५१
तालिका २३: आर्थिक रूपमा सक्रिय जनसंख्या (१५ - ५९ वर्ष उमेर समूह)	५३
तालिका २४: अपाङ्गता भएका व्यक्तिको संख्या विवरण र अपाङ्गता प्रतिशत	५५
तालिका २५: वडागत अपाङ्गता भएका व्यक्तिको संख्या विवरण र अपाङ्गता प्रतिशत	५७
तालिका २६: वडागत रूपमा व्यक्तिगत घटना सम्बन्धी विवरण	५९
तालिका २७: वडागतरूपमा बसाँइसराई सम्बन्धी विवरण	६०
तालिका २८: वडागतरूपमा बसाँइसराई दर्ता सम्बन्धी विवरण	६१
तालिका २९: वडागतरूपमा सामाजिक सुरक्षा कार्यक्रमबाट लाभान्वित जनसंख्या विवरण	६२

तालिका ३०: सामाजिक सुरक्षा कार्यक्रमबाट लाभान्वित विवरण (अपांगता र बालबालिका)	६३
तालिका ३१: वडागत रूपमा स्वास्थ्य बीमा गर्ने परिवार संख्या विवरण	६४
तालिका ३२: आफ्नै खाद्यन्न उत्पादनले बर्षभरी खानपुग्ने र नपुग्ने घरसंख्या विवरण	६६
तालिका ३३: आवास संरचना सम्बन्धी वडागत घरधूरी विवरण	६८
तालिका ३४: घरको गारोको किसिम आवास संरचना सम्बन्धी वडागत घरसंख्या विवरण	६९
तालिका ३५: घरको छानाको किसिम आवास संरचना सम्बन्धी वडागत घरसंख्या विवरण	७०
तालिका ३६: घरको तलाको आधारमा वडागत घरसंख्या विवरण	७१
तालिका ३७: घरको उपयोग गर्ने उद्देश्यको आधारमा वडागत घरसंख्या विवरण	७१
तालिका ३८: विभिन्न पेशा, व्यावसायमा संलग्न जनसंख्याको वडागत विवरण	७३
तालिका ३९: बेरोजगार तथा आर्थिक रूपमा सक्रिय जनसंख्या सम्बन्धी वडागत विवरण	७५
तालिका ४०: नगर क्षेत्रबाट वैदेशिक रोजगारी गएका घरपरिवार संख्या र गन्तब्य देशको विवरण	७७
तालिका ४१: सुकुम्बासी (न.पा. भित्र घरजग्गा नहुने परिवार) सम्बन्धी वडागत विवरण	७८
तालिका ४२: पारिवारिक आम्दानीको मुख्य स्रोतहरू	८०
तालिका ४३: पारिवारिक बार्षिक आम्दानी विवरण	८२
तालिका ४४: पारिवारिक बार्षिक खर्च विवरण	८४
तालिका ४५: घरधूरीको बैंक खाता भएको/नभएको परिवार संख्या विवरण	८५
तालिका ४६: घरधूरीको बैंक खाता भएको/नभएको परिवार संख्या विवरण	८७
तालिका ४७: ऋण लिएका घरपरिवारको ऋण लिनको उद्देश्य	८८
तालिका ४८: भूस्वामित्वको आधारमा वडागत घरपरिवार विवरण	८९
तालिका ४९: कृषियोग्य जमीनको क्षेत्रफलको आधारमा वडागत घरपरिवार विवरण	९१
तालिका ५०: सिंचाइको स्रोतको विवरण	९२
तालिका ५१: सिंचाइको स्रोतको प्रकार र प्रयोग गर्ने घरपरिवार संख्या	९३
तालिका ५२: षडानन्द नगरपालिका क्षेत्रमा रहेका कृषि बजार तथा हाटबजार सम्बन्धी विवरण	९४
तालिका ५३: नगरपालिकाबाट वार्षिक निर्यात हुने वस्तुहरूको विवरण (क्विन्टल)	९५
तालिका ५४: पशुपालन गर्ने र नगर्ने परिवार संख्या	९६
तालिका ५५: षडानन्द नगरपालिका क्षेत्रमा रहेका पर्यटकीय स्थलहरूको विवरण	९७
तालिका ५६: नगर क्षेत्रमा रहेका पार्क तथा वाल उद्यान सम्बन्धी विवरण	१०१
तालिका ५७: खेल मैदान, पार्क, वनभोज स्थल तथा मनोरन्जन स्थलको विवरण	१०२
तालिका ५८: नगरपालिका भित्र संचालित व्यापारिक तथा व्यावसायिक प्रतिष्ठानको विवरण	१०३
तालिका ५९: नगरपालिका क्षेत्रमाभित्र संचालित किराना पसलहरू	१०४
तालिका ६०: नगरपालिकामा संचालित होटल तथा रेस्टुरेन्टको विवरण	१०६

तालिका ६१: नगरपालिका क्षेत्रभित्र संचालित कपडा पसलहरू	१०७
तालिका ६२: मोटरसाइकल वर्कशप तथा शोरुम	१०७
तालिका ६३: नगरपालिका क्षेत्रभित्र संचालित इलेक्ट्रिकल तथा इलेक्ट्रोनिक्स पसलहरू	१०८
तालिका ६४: नगरपालिका क्षेत्रभित्र संचालित हार्डवेयर पसलहरू	१०८
तालिका ६५: नगरपालिका क्षेत्रभित्र संचालित खाजा घर तथा चिया पसलहरू	१०९
तालिका ६६: नगरपालिका क्षेत्रभित्र संचालित गहना पसलहरू	१०९
तालिका ६७: नगरपालिका क्षेत्रभित्र संचालित टेलरिंग (सिलाई कटाई) पसलहरू	११०
तालिका ६८: नगरपालिका क्षेत्रभित्र संचालित स्टेशनरी तथा पुस्तक पसलहरू	११०
तालिका ६९: नगरपालिका क्षेत्रभित्र संचालित भाँडा पसलहरू	११०
तालिका ७०: नगरपालिका क्षेत्रभित्र संचालित अन्य ब्यावसाय हरू	११०
तालिका ७१: नगरपालिका क्षेत्रभित्र रहेका स्थानीय बजार तथा व्यापारिक केन्द्रको विवरण	१११
तालिका ७२: बैंक, बित्तिय संस्था, सहकारी तथा विप्रेषण कारोबार केन्द्रहरूको विवरण	११२
तालिका ७३: नगर क्षेत्र भित्रको सडक मार्गहरू	११४
तालिका ७४: नगर क्षेत्रमा सरकारी भवन सम्बन्धी विवरण	११९
तालिका ७५: नगर क्षेत्रमा रहेका सामुदायिक भवनको विवरण	१२२
तालिका ७६: नगर क्षेत्रमा रहेका पुलपुलेसा सम्बन्धी विवरण	१२४
तालिका ७७: वडागत कूल साक्षरता दर (५ वर्ष भन्दा माथिको जनसंख्यामा आधारित)	१२७
तालिका ७८: छ वर्ष र सोभन्दा माथिको शैक्षिक योग्यता अनुसार जनसंख्या वितरण	१२९
तालिका ७९: सामुदायिक विद्यालयको विवरण	१३१
तालिका ८०: संस्थागत विद्यालयको विवरण	१३३
तालिका ८१: नगरपालिकामा सञ्चालित क्याम्पसहरूको विवरण	१३३
तालिका ८२: नगरपालिकामा सचालनमा रहेको गुरुकुलको विवरण	१३४
तालिका ८३: सामुदायिक विद्यालयमा अध्ययनरत छात्रछात्राको सख्यात्मक विवरण	१३५
तालिका ८४: संस्थागत विद्यालयमा अध्ययनरत छात्रछात्राको सख्यात्मक विवरण	१४०
तालिका ८५: गुरुकुलमा अध्ययनरत छात्रछात्राको विवरण	१४१
तालिका ८६: क्याम्पसमा अध्ययनरत छात्रछात्राको विवरण	१४१
तालिका ८७: सामुदायिक विद्यालयको शिक्षकहरूको विवरण	१४२
तालिका ८८: संस्थागत विद्यालयको शिक्षकहरूको विवरण	१४४
तालिका ८९: गुरुकुलमा कार्यरत शिक्षकहरूको विवरण	१४५
तालिका ९०: क्याम्पसमा कार्यरत शिक्षकहरूको विवरण	१४५
तालिका ९१: सामुदायिक विद्यालयको भौतिक पूर्वाधार तथा सुविधा विवरण	१४६

तालिका ९२: संस्थागत विद्यालयमा भौतिक पूर्वाधार तथा सुविधा विवरण	१५१
तालिका ९३: गुरुकुलमा भौतिक पूर्वाधार तथा सुविधा विवरण	१५१
तालिका ९४: क्याम्पसमा भौतिक पूर्वाधार तथा सुविधा विवरण	१५२
तालिका ९५: सामुदायिक विद्यालयमा बालक्लव, शान्तिक्षेत्र र बालमैत्री शिक्षण कार्यान्वयन	१५३
तालिका ९६: संस्थागत विद्यालयमा बालक्लव, शान्तिक्षेत्र र बालमैत्री शिक्षण कार्यान्वयन	१५५
तालिका ९७: गुरुकुल विद्यालयमा बाल क्लव, शान्तिक्षेत्र र बालमैत्री शिक्षण	१५६
तालिका ९८: क्याम्पसमा शान्तिक्षेत्र र बालमैत्री शिक्षण कार्यान्वयन विवरण	१५६
तालिका ९९: सामुदायिक विद्यालयका प्रधानाध्यपकहरूको नाम सम्पर्क नं र लैंगिक विवरण	१५७
तालिका १००: संस्थागत विद्यालयहरूमा प्रधानाध्यपकहरूको नाम सम्पर्क फोन नं.	१६०
तालिका १०१: गुरुकुलको प्रधानाध्यपकको नाम सम्पर्क नं र लैंगिक विवरण	१६१
तालिका १०२: क्याम्पसको प्राचार्यको नाम सम्पर्क नं र लैंगिक विवरण	१६१
तालिका १०३: नगरपालिकामा रडेका स्वास्थ्य संस्थाको विवरण	१६२
तालिका १०४: नगरपालिकामा रहेका स्वास्थ्य संस्थाहरूबाट उपलब्ध हुने सेवासुविधा सम्बन्धी विवरण	१६३
तालिका १०५: खोप तथा पोषण सम्बन्धी विवरण	१६५
तालिका १०६: सुरक्षित मातृत्व (गर्भवती/प्रसुति भएको महिला संख्या, खोप लिने गर्भवती, गर्भ अवस्थाको जाँच र प्रसुति भएको) सम्बन्धी विवरण	१६७
तालिका १०७: सुरक्षित मातृशिशु तथा परिवार नियोजन सेवा सम्बन्धी विवरण	१६९
तालिका १०८: आ.ब. २०७५/७६ मा विभिन्न किसिमको बिरामी र उपचार सम्बन्धी विवरण	१७०
तालिका १०९: दीर्घ रोगबाट ग्रसित (जनसंख्या) व्यक्तिको वडागत विवरण	१७१
तालिका ११०: नगरपालिका क्षेत्रमा रहेका स्वास्थ्य संस्थामा कार्यरतस्वास्थ्यकर्मी तथा अन्य कर्मचारीहरूको विवरण	१७३
तालिका १११: खानेपानीको स्रोतको उपयोग गर्ने घरपरिवारको वडागत विवरण	१७८
तालिका ११२: शौचालयको अवस्था र प्रयोगको आधारमा घरपरिवारको वडागत विवरण	१७९
तालिका ११३: शौचालयको नबनाउनुको कारण	१८०
तालिका ११४: सार्वजनिक शौचालयको अवस्था र प्रयोगको विवरण	१८०
तालिका ११५: इन्धनको प्रयोग अनुसार घरधुरी विवरण	१८१
तालिका ११६: बत्तीको प्रयोग अनुसार घरधुरी विवरण	१८२
तालिका ११७: स्थानीय विद्युत्/सौर्य उर्जा आयोजनाहरू तथा केन्द्रिय प्रसारण लाइन	१८३
तालिका ११८: अपाङ्गता परिचयपत्रको किसिम अनुसार जनसंख्या विवरण	१८४
तालिका ११९: बिगत ३ वर्षभित्र प्राकृतिक प्रकोपबाट पिडित घरधुरी विवरण	१८५

ग्राफहरूको सूची

- ग्राफ १: वडागत परिवार संख्या
ग्राफ २: लैङ्गिक आधारमा वडागत जनसंख्या
ग्राफ ३: राष्ट्रिय जनगणना २०६८ र घरधूरी सर्वेक्षण २०७६ मा भएको वडागत जनसांख्यिक परिवर्तन
ग्राफ ४: नगरपालिकामा अनुपस्थित जनसंख्या
ग्राफ ५: उमेर समूह अनुसारको जनसंख्या
ग्राफ ६: मातृभाषाको आधारमा जनसंख्या वितरण
ग्राफ ७: धर्मको आधारमा जनसंख्या
ग्राफ ८: जातिजनजातिगत आधारमा घरपरिवार संख्या
ग्राफ ९: महिला र पुरुष घरमूली भएका घरधूरी संख्या
ग्राफ ११: घरको स्वामित्वको आधारमा नगरपालिकाको घरपरिवार वितरण
ग्राफ १२: वैवाहिक अवस्थाको आधारमा वडागत जनसंख्या
ग्राफ १३: विदुर तथा विधवाहरूको वडागत जनसंख्या
ग्राफ १४: पेशाव्यावसायको आधारमा नगरको घरपरिवार
ग्राफ १५: आर्थिक रूपले सक्रिय वडागत जनसंख्या
ग्राफ १६: स्वास्थ्य बीमा गरेका, नगरेका र थाहा नभएका परिवार संख्या
ग्राफ १७: आफ्नो कृषि उत्पादनबाट खाद्यन्न आत्मनिर्भरताको अवस्था
ग्राफ १८: घरको प्रकारको आधारमा नगरको परिवार संख्या
ग्राफ १९: घरको उपयोगको आधारमा परिवार संख्या
ग्राफ २०: आर्थिक रूपले सक्रिय उमेरका बेरोजगार जनसंख्या
ग्राफ २१: बैदेशिक रोजगारीमा गएका जनसंख्या
ग्राफ २२: बैंक खाता भएका र नभएका परिवार संख्या
ग्राफ २३: आफ्नो जग्गा हुने र नहुने परिवार संख्या
ग्राफ २४: पर्यटकिय, धार्मिक, सांस्कृतिक एवं ऐतिहासिक स्थलहरू
ग्राफ २५: साक्षर महिला तथा पुरुषको संख्या
ग्राफ २६: शैक्षिक स्तरको आधारमा जनसंख्या
ग्राफ २७: शैक्षिक स्तरको आधारमा जनसंख्या
ग्राफ २८: विभिन्न शैक्षिक संस्थामा अध्ययनरत छात्र-छात्राको संस्था
ग्राफ २९: गत आ.व. मा भएको सुरक्षित एवं असुरक्षित प्रसूती को अवस्था
ग्राफ ३१: विभिन्न स्रोतका इन्धन प्रयोग गर्ने परिवार संख्या
ग्राफ ३२: अपांगता भएका महिला तथा पुरुषको वडागत जनसंख्या

श्रोत नक्साहरूको सूची

श्रोत नक्सा १: षडानन्द नगरपालिकाको प्रशासनिक विभाजन (वडा अनुसार)	२२१
श्रोत नक्सा २: ष.न.पा.मा रहेको साविक गाविस तथा नगरपालिकाको वडा नं.हरू	२२२
श्रोत नक्सा ३: नगरपालिकाको कूल क्षेत्रफल र वडागत क्षेत्रफल	२२३
श्रोत नक्सा ४: नेपाल र भोजपुर जिल्ला भित्र ष.न.पा.को नक्सा (काउन्टर म्याप)	२२४
श्रोत नक्सा ५: ष.न.पा.को डिजिटल एलिभेशन म्याप	२२५
श्रोत नक्सा ६: नगरपालिका क्षेत्रमा उपयोग भएका जग्गा	२२६
श्रोत नक्सा ७: भौगोलिक भिरालोपना (स्लोप)	२२७
श्रोत नक्सा ८: नगरपालिका क्षेत्रभित्रका खोला तथा नदीहरू	२२८
श्रोत नक्सा ९: नगरपालिका भित्र बनेका सडकहरू (प्रकार अनुसार)	२२९
श्रोत नक्सा १०: हरेक वडाभित्रका सडक र खोलानालाहरू	२३०
श्रोत नक्सा ११: घरधूरी संख्याको आधारमा वडा बिभाजन	२३१
श्रोत नक्सा १२: वडा अनुसारको घरधूरी संख्या	२३२
श्रोत नक्सा १३: नगरपालिको जनसांख्यिक नक्सा (वडागत महिला, पुरुष र जम्मा)	२३३
श्रोत नक्सा १४: नगरपालिकाको वडागत जनघनत्व	२३४
श्रोत नक्सा १५: नगरपालिकामा सञ्चालित विद्यालयहरू (वडा र तह अनुसार)	२३५
श्रोत नक्सा १६: नगरपालिकामा सञ्चालित विद्यालयहरू (वडा र प्रकार अनुसार)	२३६
श्रोत नक्सा १७: नगरपालिकामा रहेका स्वास्थ्य संस्थाहरू (प्रकार अनुसार)	२३७

परिच्छेद – १

नगर बस्तुस्थिति विवरण (पार्श्वचित्र) निर्माणका आधार र बिधिहरू

१.१ पृष्ठभूमि

नेपालको संविधान (२०७२) जारी गरी संघीय लोकतान्त्रिक गणतन्त्रात्मक राज्यमा रुपान्तरण भइसकेको अवस्थामा सबै स्थानीय तहहरूले प्राप्त अधिकारहरूको उच्चतम अभ्यासका लागि सबै भन्दा पहिलो आवश्यकता स्थानीय तहको बिस्तृत र सही बस्तुगत विवरण नै हो जसका आधारमा स्थानीय कानून, नीति निर्माण, कार्यक्रम, स्थानीय स्रोतको परिचालनका लागि ती निकायहरूले समसामयिक सूचनामा आधारित रहेर आवधिक योजना तयार गर्नु पर्ने र आवधिक योजनाको लागि सूचना, तथ्याङ्क सहितको वस्तुगत विवरण तयार गर्नु पर्ने स्पष्ट कानुनी व्यवस्था गरेको छ । नयाँ संघीय संरचना पछि नेपालको संविधानले स्थानीय, प्रदेश र संघीय सरकार गरी तीन वटा संरचनाहरू निर्माण पछि स्थानीय तहका तथ्याङ्कहरूको अभिलेखीकरण गर्ने अधिकार स्थानीय तह अर्थात् पालिकास्तरबाट नै कार्यान्वयन गर्ने नियम अनुसार विधिवत रुपमा नेपाल करियर ट्रेनिङ फाउण्डेशन प्रा लि काठमाण्डौ र प्रयास प्रारम्भ प्रा लि, बिर्तामोड, झापाको संयुक्त उपक्रमलाई चयन गरी उक्त सेवाप्रदायक संस्थाको प्राबिधिक सहयोग र सहकार्यमा नगरपालिकाको जनसांख्यिक विवरण र विश्लेषण, आर्थिक विकासका अवस्था र क्षेत्र, सामाजिक विकासको अवस्था र क्षेत्र, भौतिक विकासको अवस्था र क्षेत्र, वन तथा वातावरणको अवस्था र क्षेत्र तथा संस्थागत विकास र सुशासनको अवस्था सम्बन्धी तथ्याङ्कलाई संकलन, विश्लेषण गरी नगरपालिकाको वृहत तथ्याङ्क सहितको पार्श्वचित्र तयार गरिएको छ ।

समसामयिक तथा दिगो विकासका लागि प्रभावकारी योजना र योजनाका लागि गुणस्तरीय तथ्याङ्क अपरिहार्य छ । कुनै पनि विकास योजनाको सफलता, जानकारी कुन स्तरमा भएको छ भन्ने कुराको वास्तविक मूल्याङ्कन सही तथ्याङ्कबाट मात्र मापन गर्न सकिन्छ । गुणस्तरीय तथ्याङ्कले आर्थिक, भौतिक तथा सामाजिक विकासका लागि सही र बैज्ञानिक निर्णय लिन एवं जनमैत्री नीति नियमहरू निर्माण गर्न साथै विद्यमान नीति नियमहरूको समयानुकूल परिमार्जन गर्न, र समुदायका सबै नागरिकहरूबीच विगत, वर्तमान र भविष्यको अवस्था बारे प्रमाण प्रदान गर्न सक्छ । गुणस्तरीय तथ्याङ्कको अभावमा हुने विकास योजना फितलो बन्न सक्ने कुरामा कसैको पनि दुईमत नहोला । आजको प्रतिस्पर्धात्मक युगमा

विकासलाई बढ्दो विश्वव्यापीकरणसँग तुलना गरेर समेत हेर्नु पर्ने अवस्था सिर्जना भइसकेको छ । यसका लागि भरपर्दो तथ्याङ्कको आवश्यकता पर्दछ । नगरपालिकाको आवधिक योजना निर्माण गर्न र योजना अनुसारका कार्यक्रम, परियोजना तथा विकासका क्रियाकलाप सञ्चालन गर्नका लागि सबै पक्षको तथ्याङ्कको जरुरत पर्दछ । प्राथमिक स्रोतबाट संकलित तथ्याङ्कहरू द्वितीय स्रोतबाट संकलित गरिएका तथ्याङ्कभन्दा बढी अद्यावधिक, विस्वासनीय, यथार्थपरक, महत्वपूर्ण र गुणस्तरीय हुने मान्यता राखिन्छ । यस षडानन्द नगरपालिकाको पार्श्वचित्रको लागि स्थलगत घरधूरी सर्वेक्षण, संस्थागत, वडा तथा नगरबाट विवरणहरू संकलन गरि तयार पारिएको छ । यसका अतिरिक्त हुँदा आधुनिक प्रविधि (मोबाइल एप्लिकेशन) को समेत प्रयोग गरी यस नगरपालिकाको सम्पूर्ण घरधूरीको विवरणलाई मोबाइल प्रविधिको प्रयोग गरी संकलन गरिएको छ । जसबाट समय र आर्थिक स्रोतमा मितव्यायिताका साथै तथ्याङ्कहरू बढी गुणस्तरीय, ब्यवहारिक र त्रुटीरहित बनाउने प्रयास गरिएको छ । त्यसकारण पनि यस पार्श्वचित्रको महत्व, औचित्य र उपादेयता बढी नै हुने कुरामा विस्वस्त हुन सकिन्छ ।

१.२ वस्तुगत विवरण प्रकाशन गर्नुको उद्देश्य

षडानन्द नगरपालिकाको सामाजिक, आर्थिक, भौगोलिक लगायतको समग्र वस्तुस्थिति झल्काई नगरपालिकाको आवधिक र दिगो विकास योजना तर्जुमा गर्न आधार रेखा (Baseline) तथ्याङ्क उपलब्ध गराउनु यस वस्तुगत विवरणको मूल उद्देश्य हो । आवश्यक सूचना तथा तथ्याङ्कहरू उपलब्ध गराई नगरपालिकाको विस्तृत पार्श्वचित्र तयार गर्न वस्तुगत स्थिति विश्लेषण गर्न सहयोग गर्नु यस दस्तावेजको अर्को प्रमुख उद्देश्य हो । यस वस्तुगत विवरणका थप विशिष्ट उद्देश्यहरू देहाय अनुसार रहेको थियो –

- षडानन्द नगरपालिकाको विस्तृत वस्तुस्थितिको बारेमा जानकारी गराउनु ।
- नगरपालिकाको आर्थिक, सामाजिक, भौतिक पूर्वाधार, भौगोलिक, राजनीतिक वातावरणको बारेमा अभिलेखीकरण गर्नु ।
- नगरपालिकामा रहेका विभिन्न स्रोत साधनको उपलब्धता र स्थिति विश्लेषण गर्नु ।
- नगरपालिकामा रहेका सरकारी कार्यालय, व्यावसाय तथा संघसंस्थाहरूको विवरण संकलन गरि एककृत गरि विश्लेषण गर्नु ।
- नगरपालिकाको विषयगत/क्षेत्रगत विकासका सम्भावनाहरूको बारेमा विश्लेषण गर्नु ।
- नगरपालिकाको आवधिक/वार्षिक योजना तर्जुमाको लागि समग्र क्षेत्रको सूचना/तथ्याङ्क उपलब्ध गराउनु ।

१.३ नगरपालिका बस्तुगत विवरण (पार्श्वचित्र) निर्माणका आधारहरू

नेपालको संविधान

नेपालको संविधानको अनुसूची ५ को क्रमसंख्या १३ मा केन्द्रीय तथ्याङ्क (राष्ट्रिय, अन्तरराष्ट्रिय मानक र गुणस्तर) लाई संघको अधिकारको सूचीमा राखी नेपाल सरकारले यसको मापदण्ड निर्धारण गर्ने जिम्मेवारी प्रदान गरेको छ भने अनुसूची ६ को क्रमसंख्या ६ मा प्रदेश तथ्याङ्कलाई प्रदेशको अधिकारको सूचीमा सूचीकृत गरिएको छ। संविधानको धारा ५७ को उपधारा (४), धारा २१४ को उपधारा (२), धारा २२१ को उपधारा (२), धारा २२६ को उपधारा (१) अनुसार स्थानीय तहको अधिकारको सूची अनुसूची ८ बमोजिम हुनेछ। नेपालको संविधानको अनुसूची ८ मा स्थानीय तहको अधिकारको सूचीको क्रमसंख्या ६ मा स्थानीय तथ्याङ्क तथा अभिलेख संकलन सम्बन्धी अधिकार तथा क्रमसंख्या १७ मा वेरोजगारको तथ्याङ्क संकलन सम्बन्धी अधिकारलाई सूचीकृत गरेको छ।

संघ, प्रदेश र स्थानीय तहको अधिकार संबन्धी नीतिगत व्यवस्था

नेपाल सरकारबाट स्वीकृत संघ, प्रदेश र स्थानीय तहको अधिकारको कार्य विस्तृतीकरणले केन्द्रीय तथ्याङ्क अन्तर्गत तथ्याङ्क सम्बन्धी राष्ट्रिय नीति, कानून, मापदण्ड, राष्ट्रिय तथ्याङ्क प्रणालीको व्यवस्थापन र गुणस्तर निर्धारण, राष्ट्रियस्तरको गणना र सर्वेक्षण व्यवस्थापन, नेपाल स्ट्याण्डर्ड वर्गीकरण र मापदण्ड विकास र प्रयोग तथा तथ्याङ्कसम्बन्धी सल्लाहकारी भूमिका बारे उल्लेख गरेको छ। यसैगरी प्रदेश तथ्याङ्क अन्तर्गत तथ्याङ्क सम्बन्धी प्रदेश नीति, कानून तथा मापदण्ड, नेपाल स्ट्याण्डर्ड वर्गीकरण र मापदण्ड अनुसार प्रादेशिक तहको तथ्याङ्क व्यवस्थापन, प्रदेश तहको तथ्याङ्कको सूचना प्रणाली व्यवस्थापन तथा प्रादेशिक तथ्याङ्कीय अभिलेख संरक्षण र व्यवस्थापन आदि उल्लेख गरेको छ।

संविधानको अनुसूची ८ को स्थानीय तहको एकल अधिकारको विस्तृतीकरणले स्थानीय तथ्याङ्क सम्बन्धी नीति, कानून, मापदण्ड तर्जुमा, वेरोजगारको तथ्याङ्कसहित स्थानीय तहको आधारभूत तथ्याङ्क व्यवस्थापन, तथ्याङ्कीय अभिलेख व्यवस्थापन, सूचना तथा प्रविधियुक्त तथ्याङ्क व्यवस्थापनको जिम्मेवारी स्थानीय सरकारमा रहेको छ।

तथ्याङ्क ऐन, २०१५ तथा नियमावली, २०४१

जनतालाई अधिक मात्रामा ठोस हित हुने नीति निर्धारण गर्न, सरकारी निकायहरूको प्रशासकीय निपुर्णता बढाउन र मुलुकको आर्थिक गतिविधि बारे यथार्थ ज्ञान प्राप्त गर्न नेपाल सरकारलाई यथार्थ आधार

चाहिने र त्यस्तो आधार जुटाउन तथ्याङ्क संकलन सम्बन्धी सुविधाको व्यवस्था गर्न तथ्याङ्क संकलन, विश्लेषण, अभिलेख र प्रकाशन गर्ने कामको निमित्त एक केन्द्रीय विभागको स्थापना गरी शान्ति, सुव्यवस्था, जनताको सुविधा र आर्थिक हित कायम राख्न तथ्याङ्क ऐन, २०१५ जारी गरिएको छ ।

स्थानीय तहको योजना तथा बजेट तर्जुमा दिग्दर्शन, २०७४

दिग्दर्शनको दफा ८.२ मा नगरपालिका वा नगरपालिकाले वार्षिक योजना तथा बजेट तर्जुमा गर्नु पूर्व स्थानीय तहको भौगोलिक, सामाजिक, आर्थिक तथा पूर्वाधार लगायतका क्षेत्रको यथार्थ स्थिति देखिने गरी वस्तुस्थिति विवरण (पार्श्वचित्र/Profile) तयार गर्नु पर्ने र समयसमयमा यसलाई अद्यावधिक गर्नु पर्नेछ । अद्यावधिक वस्तुस्थिति विवरण आफ्नो वेबसाइट मार्फत सार्वजनिक गर्नु पर्ने व्यवस्था गरेको छ ।

स्थानीय सरकार संचालन ऐन, २०७४

स्थानीय सरकार संचालन ऐन, २०७४ को परिच्छेद ३ दफा ११ को उपदफा २ को च २ र ३ ड को २, ४, ५, र ६ मा स्थानीय अभिलेख व्यवस्थापन दफा ११ को उपदफा २ थ १, २, ३, ४, र ५ मा बेरोजगारको तथ्यांक संकलन तथा दफा १२ को वडा समितिको काम कर्तव्य र अधिकार अन्तर्गत उपदफा २ को ख मा तथ्यांक अध्यावधिक तथा संरक्षण अन्तर्गत खण्डित तथ्यांक र सूचना सहितको वडाको पार्श्वचित्र तयार तथा अध्यावधिक गर्नुपर्ने व्यवस्था रहेको छ ।

१.४ पार्श्वचित्र निर्माणका चरण र विधिहरू

नगरपालिकाको पार्श्वचित्र तयार गर्दा नगरपालिकाले उपलब्ध गराएको कार्य विवरण र नेपाल सरकारबाट जारी भएको पार्श्वचित्र सम्बन्धि निर्देशिका तथा आधारहरूलाई मुख्य मार्गदर्शकको रूपमा लिइएको थियो । नगरपालिकाको वस्तुस्थिति विवरण तयारीको लागि नेपाल सरकार, संघीय मामिला तथा सामान्य प्रशासन मन्त्रालयले जारी गरेको गाउँ/नगर वस्तुस्थिति तयारी सम्बन्धि कार्यविधि २०७५ जारी गरेको छ । सोही कार्यविधि अनुसार नै यस नगरपालिकाको नगर वस्तुस्थिति विवरण (profile) तयार गरिएको थियो । उक्त कार्यविधि अनुसार गाउँ/नगरपालिकाको वस्तुस्थिति विवरण तयारीका सातवटा चरणहरू सहित नौ वटा चरणहरू कार्यान्वयन गरिएको थियो ।

चरण	कार्य
पहिलो	वस्तुस्थिति विवरणको ढाँचा, सर्वेक्षण औजार तथा बिधिहरूको तयारी तथा स्वीकृति

दोस्रो	वस्तुस्थिति विवरण तयारी गोष्ठी तथा कार्ययोजना स्वीकृति
तेस्रो	तथ्यांक संकलकहरूको नियुक्ति र अभिमूखिकरण
चौथो	सर्वेक्षण र तथ्यांक संकलन
पाँचौ	तथ्यांक विश्लेषण, प्रस्तुति तथा श्रोत नक्सा तयारी
छैठौं	वस्तुस्थिति विवरण मस्यौदा तयारी
सातौ	वस्तुस्थिति विवरण प्रमाणीकरण कार्यशाला
आठौं	वस्तुस्थिति विवरण तयारी र प्रकाशन
नवौं	सफटवेयर स्थापना र अभिविन्यास

१.४.१ बस्तुगत विवरणको ढाँचा, सर्वेक्षण औजार तथा विधिहरूको तयारी तथा स्वीकृति

वस्तुस्थिति विवरणको ढाँचा तयारीको क्रममा नगरपालिकाले उपलब्ध गराएको ढाँचालाई अनुसरण गरिएको छ । खासमा यस संयूक्त उपक्रम (Joint Venture) ले कार्यविवरणले तोकेको अनुसार योगदान गर्नेछ । पार्श्वचित्र तयारीको क्रममा संघीय मामिला तथा सामान्य प्रशासन मन्त्रालयबाट जारी भएको गाउँ/नगर बस्तुस्थिति विवरण तयारी कार्यविधि २०७५ को सर्तहरूलाई कार्यान्वयन गरिएको छ । उक्त क्रममा तथ्यांक संकलन तथा विश्लेषण गर्ने सफटवेयर प्रयोग गरी पार्श्वचित्र तयार गरिएको छ । उक्त सफटवेयरमा तथ्याङ्क संकलनको लागि प्रश्नावली तयार गर्दा गाउँपालिकाले उपलब्ध गराएको कार्यविवरण (Terms of Reference) मा उल्लेख भएका विषयवस्तुहरू समेट्ने गरी तयार गरिएको थियो । मोवाइल प्रविधिमा आधारित तथ्यांक संकलन गरिएको थियो । प्रश्नावलीहरूलाई तर्कसंगत ढंगबाट नियन्त्रित गरी मानवीय त्रुटीहरूलाई न्यूनिकरण गरिएको थियो । यसरी तयार गरिएका पार्श्वचित्रको ढाँचा, सर्वेक्षण औजार तथा विधिहरूको तयारी पश्चात सोको जानकारी दिई नगरपालिकाबाट स्वीकृति लिइएको थियो ।

१.४.२ बस्तुगत विवरण तयारी गोष्ठी तथा कार्ययोजना स्वीकृति

वस्तुस्थिति विवरण तयारीको लागि नगरपालिकाले कार्यपालिकाका पदाधिकारी, कर्मचारी र सरोकारवालाहरू बीच बस्तुस्थिति विवरणको स्तरीय ढाँचा, तथ्याङ्कको स्रोत तथा संकलन एवं विश्लेषण तयारी विधिबारे साझा धारणा, बुझाई र अपनत्व कायम गर्न छलफलबाट एक कार्ययोजना तयार गरिएको

थियो । वस्तुस्थिति विवरण तयारीको उद्देश्य, अवधारणा, कानूनी तथा नीतिगत आधार, तयारी विधि तथा प्रक्रिया, तथ्यांक संकलन फाराम र सूचना प्रविधि, सरोकारवालाहरूका पहिचान तथा भूमिका र कार्ययोजना सम्बन्धमा प्रस्तुति गरी सहभागितामूलक छलफलको लागि गरिएको थियो । कार्यशालामा सिलसिलेवार रूपमा उपरोक्त विषयहरूको प्रस्तुति र छलफलमा सहजीकरण गरी साझा धारणा, बुझाई र प्रतिवद्धता स्थापना र कार्ययोजना सर्वसम्मतिबाट स्वीकृति लिइएको थियो ।

१.४.३ फिल्ड सुपरभाइजर र तथ्याङ्क संकलकहरूको नियुक्ति र अभिमुखीकरण

तथ्यांक संकलकहरूको लागि न्यूनतम शैक्षिक योग्यता १२ कक्षा उत्तिर्ण र तथ्यांक संकलन कार्यमा अनुभवी र स्थानीय भौगोलिक तथा साँस्कृतिक अनुभव भएको उम्मेदवारलाई छनौट तथा नियुक्ति गरिएको थियो । त्यस्तै फिल्ड सुपरभाइजरको लागि न्यूनतम योग्यता स्नातक तह तोकी स्थानीय नागरिकबाट लिइएको थियो । गणकहरूको परिचालन गर्दा निजहरूलाई तथ्यांक संकलनको औजार विधि र प्रक्रिया वारेमा अभिमुखीकरण गरी मोबाइल फोनमा आधारित तथ्यांक संकलन विधि वारेमा अनुशिक्षण तथा अभ्यास गराई पूर्ण शिपयुक्त बनाई परिचालन गरिएको थियो । नियुक्त भएका गणकहरूलाई Mobile Application बाट तथ्यांक संकलन गर्ने तरिका वारेमा १ दिनको तालिम प्रदान गरिएको थियो ।

१.४.४ सर्वेक्षण वा तथ्याङ्क संकलन

वस्तुस्थिति विवरण तयारीका लागि यस कार्यविधि बमोजिम निर्धारित फाराम प्रयोग गरी आवश्यक तथ्याङ्क, सूचना वा विवरण संकलन गरिएको थियो । वस्तुस्थिति विवरणको स्तरीय सूचकगत ढाँचा अनुसार मुख्य गरेर संस्थागत र पारिवारिक विवरण सर्वेक्षण गरी प्राथमिक र द्वितीय गरी दुई प्रकारका श्रोतबाट तथ्याङ्क संकलन गरिएको थियो । वस्तुस्थिति विवरण तयारी तथा अद्यावधिक गर्न संस्थागत अभिलेख तथा सहभागितामूलक सर्वेक्षणबाट तथ्याङ्क/सूचना संकलन गरिएको र संस्थागत स्रोतबाट उपलब्ध नहुने तथ्यांकहरू प्राथमिक श्रोतबाट संकलन गरिएको थियो ।

संकलित तथ्याङ्कहरूको विवरण सहित नगरपालिका वडामा रुजुको लागि पठाइएको थियो । जसमा वडास्तरबाट आउने घरधुरीगत, संस्थागत, भौगोलिक तथा सामाजिक श्रोतहरू सम्बन्धि तथ्यांकहरू रुजुको लागि पठाइएको थियो । र तत्काल रुजु हुन नसकेका तथ्यांकहरूको हकमा सम्बन्धित वडा सचिवको जिम्मा केही दिनको म्याद राखी रुजु गरी समय उपलब्ध गराईएको थियो ।

१.४.५ तथ्याङ्क विश्लेषण, प्रस्तुति तथा श्रोत नक्सा तयारी

पारिवारिक विवरण तथा संस्थागत सर्वेक्षणबाट संकलित तथ्यांकहरूलाई प्रसोधन र प्रस्तुति गर्दा सूचना प्रविधिको उच्चतम प्रयोग गरी सतप्रतिसत बास्तविकताको नजिक पुर्याउने कोशिस गरिएको छ । तथ्यांक विश्लेषण पश्चात नगरपालिकाको स्थानगत तथा बस्तुस्थिति विशेषता दर्शाउने विवरणहरूलाई स्रोत नक्साबाट प्रस्तुत गरिएको छ । संकलित सूचनाका विवरणहरूलाई स्रोत नक्साको रूपमा प्रस्तुत गर्दा अनिवार्यरूपमा विद्युतीय स्वरूप/भौगोलिक सूचना प्रणाली (GIS) बाट तयार गरिएको छ । Global Positioning System (GPS) Survey, Google Earth Survey, नापी बिभागले तयार गरेको GIS Database लाई आधार मानी GIS Software प्रयोग गरी स्रोत नक्सा तयार गरिएको छ ।

१.४.६ बस्तुस्थिति विवरण मस्यौदा तयारी

वस्तुस्थिति विवरणको ढाँचा, सर्वेक्षण औजार तथा कार्यविधि, वस्तुस्थिति विवरण तयारी कार्यशाला, तथ्याङ्क संकलन तथा विश्लेषण प्रक्रियाको अन्तिम परिणाम वस्तुस्थिति विवरण प्रतिवेदन गाउँ/नगर बस्तुस्थिति विवरण तयारी कार्यविधि २०७५ को अनुसूची २ मा दिइएको ढाँचा अनुसार तथ्याङ्क विश्लेषणबाट प्राप्त सूचना तथा विवरण र स्रोत नक्शाको आधारमा तयार गरिएको छ । तथ्याङ्क विश्लेषण गरी प्राप्त भएको सूचनालाई क्षेत्रगत, लैंगिक तथा सामाजिक आधारमा खण्डीकृत गरी निर्धारित ढाँचा बमोजिमका तालिका, सूचकांक, ग्राफ र चित्र, नक्शा आदि बीच तार्किक सम्बन्धको आधारमा क्रमबद्ध तरिकाले प्रस्तुत गरिएको छ ।

१.४.७ नगर वस्तुस्थिति विवरण प्रमाणीकरण कार्यशाला (Validation Workshop)

निर्धारित ढाँचामा नगर बस्तुस्थिति विवरण तयारी पश्चात गाउँ/नगर बस्तुस्थिति विवरण तयारी कार्यविधि २०७५ को विधि नं ८.६ मा उल्लेख भए अनुसार अनुसूची ६ मा तोकिएको प्रक्रियालाई अवलम्बन गरी नगर बस्तुस्थिति विवरण प्रमाणीकरण कार्यशाला (Validation Workshop) को आयोजना गरिएको थियो ।

१.४.८ घरधुरी अस्थायी परिचयपत्र वितरण

यस संयुक्त उपक्रम (Joint Venture) ले नगरपालिकाको बस्तुगत विवरण निर्माण प्रयोजनको लागि तथ्यांक संकलन गर्दा सर्वे भएका घरधुरी र परिवारहरूलाई घरधुरी परिचयपत्र प्रदान गरिएको छ ।

१.५ वस्तुगत विवरणको सीमा

यस विवरणले बस्तुतः षडानन्द नगरपालिका क्षेत्रको तथ्याङ्कलाई समेटेको छ । गाउँ/नगर वस्तुस्थिति विवरण तयारी कार्यविधि २०७५ अनुरूप नगरपालिकाका विभिन्न प्रकारका सूचनाहरू यसमा संग्रह गरिएका छन् । शिक्षा, स्वास्थ्य, संचार, शान्तिसुरक्षा, यातायात, कृषि, पशुपालन र उद्योगधन्धा लगायतका पेशा व्यवसायका साथमा बालबालिका, महिला र अपांगता भएका ब्यक्तिहरूहरूको अवस्था तथा तिनलाई दिइएका सेवा र सुविधाका बारेमा पनि वस्तुगत विवरणमा समावेश गरिएको छ । वस्तुगत विवरण तयारीको क्षेत्र भौगोलिक रूपमा षडानन्द नगरपालिका रहेको छ भने विषयवस्तुका दृष्टिले स्थानीय विकास मन्त्रालयले तोकेको घरधूरी विवरणको फारमले समेट्ने विषयवस्तु समेटिएका छन् । अर्को तर्फ वर्षा र खेतीपातीको मौसम शुरु भएको कारण घरधूरी सर्वेक्षणमा परिवारका सदस्यहरूलाई नभेटिने, अर्थिक वर्षको अन्त्य भएकोले वडा तथा नगरका प्रतिनिधि एवं कर्मचारीहरूसँग घनिभूत छलफल, अन्तरक्रिया र परामर्श गर्ग सकिएन किनकी चालु अर्थिक वर्षको योजनाहरू सम्पन्न गरी हिसाब किताब फछ्यौट गर्नु पर्ने, अर्को वर्षको लागि नीति, योजना, कार्यक्रम र बजेट ल्याउने कार्यव्यस्तताले समय अभाव हुनु स्वाभाविक थियो तथापि सकेसम्म नगरका मुख्य कर्मचारीहरूसँग परामर्श गर्नुका साथै वडा अध्यक्षहरूसँग समन्वय गर्दै तथ्यांक संकलनको कार्य सम्पन्न गरिएको छ ।

परिच्छेद - २

नगरपालिकाको परिचय

२.१ नामकरण

षडानन्द नगरपालिका नेपाल नयाँ संघीय संरचना अनुसार प्रदेश नं १ (साविक कोशी अञ्चल) भोजपुर जिल्ला को पूर्वी भेगमा अवस्थित रहेको छ । नेपाल सरकारको पछिल्लो राज्य पुनर्संरचना २०७३ ले साविकको १० वटा गाउँ विकास समितिहरू (नेपालेडाँडा, केउरेनीपानी, मूलपानी, तुङ्गेछा, किमालुङ, खार्ताम्छा, कुदाककाउले, साङ्पाड, देउराली र बोया) लाई समावेश गरी षडानन्द नगरपालिका बनाइएको हो भने यस अघि २०७२ मा साविक ५ गाउँ विकास समितिहरू (खार्ताम्छा, केउरेनीपानी, मूलपानी, तुङ्गेछा र किमालुङ) मिलाएर षडानन्द नगरपालिका बनाइसकिएको थियो । राणा शासनकालको पूर्वार्धतिर वि.सं. १९३२ सालमा यसै नगरपालिकाको दिङ्लामा संस्कृत पाठशाला स्थापना गरी सर्वसाधारणको लागि शिक्षा प्रदान गर्ने कार्यको अभियान्ता तथा समाजसेवी अबाल बालागुरु षडानन्दको स्मृति तथा उनको नाममा षडानन्द नगरपालिका नामाकरण गरिएको हो । यस नगरपालिकाको साविक र अहिलेको संरचनागत व्यवस्था निम्नानुसार छ । यो नगरपालिका १४ वटा वडामा विभाजन भएको छ ।

तालिका १: षडानन्द नगरपालिकाको अहिलेको वडागत संरचना र साविक संरचना

वडा नं	साविक गा.वि.स.	समावेश भएको वडाहरू
१	नेपालेडाँडा	सबै वडाहरू
२	कुदाककाउले	सबै वडाहरू
३	खार्ताम्छा	सबै वडाहरू
४	मूलपानी	वडा नं. १, २, ३, ४, ६, ७, ८ र ५
५	मूलपानी	वडा नं. २ र ५
६	केउरेनीपानी	वडा नं. ३, ४, ५, ८ र ९
७	केउरेनीपानी	वडा नं. १, २, ६ र ७
८	तुङ्गेछा	सबै वडाहरू
९	किमालुङ	सबै वडाहरू

१०	साङ्पाड	सबै वडाहरू
११	देउराली	वडा नं. १, ३, ४, ६ र ८
१२	देउराली	वडा नं. २, ५, ७ र ९
१३	बोया	वडा नं. ५, ६, ७ र ९
१४	बोया	वडा नं. १, २, ३, ४ र ८

स्रोत: षडानन्द नगरपालिका, २०७५

२.२ भौगोलिक अवस्थिति

पूर्वमा अरुण नदी (संखुवासभा जिल्ला), पश्चिममा भोजपुर जिल्लाको साल्पासिलिछो गाँउपालिका र ट्याम्केमैयुँ गाँउपालिका, उत्तरमा साल्पासिलिछो गाँउपालिका र दक्षिणमा भोजपुर नगरपालिका र अरुण गाँउपालिकाले घेरिएर षडानन्द नगरपालिका अवस्थित रहेको छ ।

२.३ धरातलीय अवस्था

यस नगरपालिका २७°१५'१४.७६" देखि २७°२५'११.६४" उत्तरी अक्षांश र ८७° ०'५३.२८" देखि ८७°१२' ४१.०४" पूर्वी देशान्तरमा फैलिएको छ । समुन्द्र सतहबाट ३३६ मिटर देखि ३,११० मिटर सम्मको उचाईमा अवस्थित यस नगरपालिका को कुल क्षेत्रफल २४१.१५ वर्ग कि.मि. रहेको छ भने कुल जनसंख्या ३३,०९८ रहेको छ । अधिकतम् भिरालो जमीनले ढाकिएको यस नगरपालिकामा खेतीयोग्य जमिनहरू प्रसस्त रहेको छ । यहाँको माटो दोमट र उब्जाउयोग्य भएकोले कृषि तथा पशुपालन ब्यवसायको लागि उपयुक्त रहेको छ । यहाँका अधिकांश जनसंख्या कृषि पेशामा निर्भर रहनको कारण पनि हावापानी र मोटोको उर्वरताको कारण हो ।

२.४ हावापानी र तापक्रम

यो नगरपालिकाको हावापानी समशितोष्ण छ । अरुण नदीको किनारामा रहेको होचो भूमि लम्सुवाघाट तथा वरिपरीका स्थानहरूमा अधिकतम् ३८.०० डिग्री सेन्टिग्रेड सम्म तापक्रम पुग्ने गर्दछ । त्यस्तै सबैभन्दा बढी उचाईमा रहेको साउनेडाँडामा हिउँदको समयमा ०.०० डिग्री सेन्टिग्रेड सम्म तापक्रम पुग्ने गर्दछ । यस क्षेत्रको हावापानी मानबीय बसोबासको लागि अति नै स्वास्थ्यकर रहेको छ । यस

नगरपालिकामा मनसुनी बायुको कारण गृष्म ऋतुमा तुलानात्मक बढी वर्षा हुने हुँदा यहाँको जमिनको उत्पादकत्व राम्रो छ । हिउँदको समयमा तुलनात्मक कम वर्षा हुने गर्दछ ।

२.५ नदीनाला तथा तालतलैया

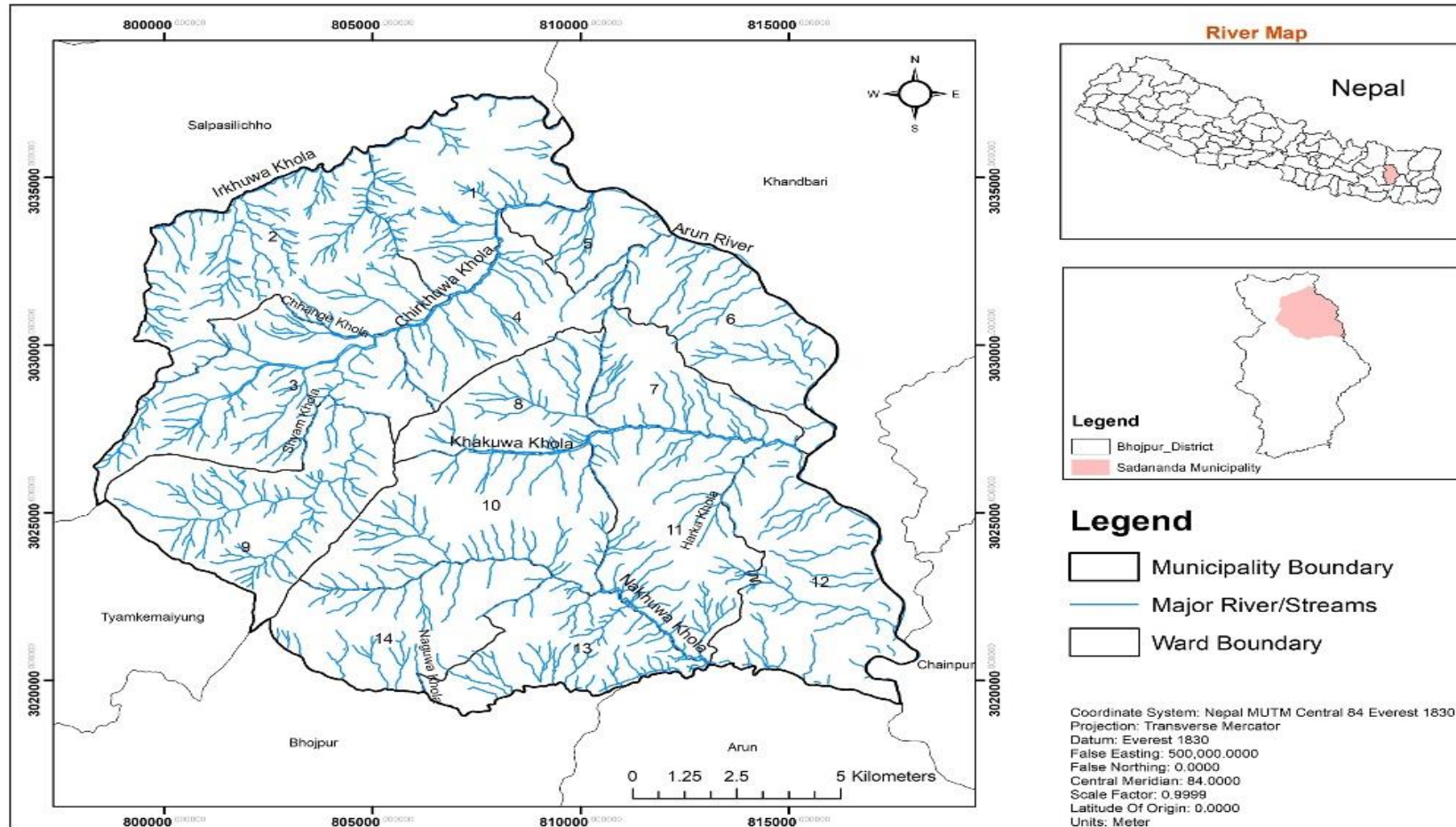
यस नगरपालिकालाई अरुण नदीले संखुवा सभा जिल्लावाट छुट्याएको छ । यहाँ साना तथा मझौला किसिमका खोलाहरू रहेका छन । यसमा मुख्य गरेर इर्खुवा, चिर्खुवा, खकुवा, नखुवा, र याग्वा हुन । यी नदीहरूवाट सिंचाई तथा साना जलबिद्युत आयोजनाहरू बिकास गर्न सकिन्छ । यस्तै यस नगरपालिकामा विभिन्न साना तालतलैयाहरू (अनुसूची ४) रहेका छन् । जसमा आहालडाँडा ताल, साल्पापोखरी, कालीपोखरी, अहालेपोखरी, झ्याउँपोखरी, तालपोखरी, थलथले सिमसार, हाँडीदह, काँक्रेपोखरी आदि रहेका छन । यी पोखरीहरूलाई प्राकृतिक रुपमै संरक्षण र सरसफाईको आवश्यकता देखिएको छ । नगर क्षेत्रमा रहेका तालतलैया र प्राकृतिक पोखरीहरूको सूची निम्नानुसार छः

तालिका २: नगर क्षेत्रमा रहेका तालतलैया र प्राकृतिक पोखरीहरू

क्र.सं.	नाम	वडा नं.	स्थान	क्षेत्रफल (रोपनी)
१	आहाल डाँडा ताल	३	मानेडाँडा	१
२	साल्पा पोखरी	४	साल्पा पोखरी	१
३	काली पोखरी	१०	साङ्पाङ्	२
४	आहाले पोखरी	१०	साङ्पाङ्	-
५	झ्याउँ पोखरी	११	झ्याउँ पोखरी	-
६	तालपोखरी	११	तालपोखरी	-
७	थलथले सिमसार क्षेत्र	११	झ्याउँ पोखरी	-
८	हाँडी दह	११	झ्याउँ पोखरी	-
९	काँक्रे पोखरी	१३	-	-

स्रोत : पार्श्वचित्र निर्माणको लागि सर्वेक्षण २०७६

श्रोत नक्सा १: नगरपालिका क्षेत्रमा रहेका मुख्य नदीहरू



स्रोत : पार्श्वचित्र निर्माणको लागि सर्वेक्षण २०७६

२.६ वनजंगल र जीवजन्तु

यो नगरपालिका वनजंगलले ढाकिएको नगरपालिका हो । यहाँ ९९ वटा सामुदायिक वनहरू (अनुसूची २३) रहेका छन् । यो नगरपालिका रुद्राक्षको लागि प्रशिद्ध स्थान हो । रुद्राक्षको बिरुवा ब्यवसायिक रुपमा खेतवारीमा लगाउने र सोको बिक्री बितरण प्रसस्त गरिन्छ । असोक, चाँप, गुराँस ढ्याङ्ग्रे, सल्लो, चिलाउने, पात्ले, साल, अम्लिसो, काउलो जस्ता उपयोगी वनस्पतिहरू पाईन्छ । त्यस्तै चिराईतो, जटामसी, पाँचअम्ले, नागवेली जस्ता जडिबुटीहरू पाईन्छ साथै यसलाई ब्यवसायिक खेती गर्न सकिने सम्भावनाहरू रहेको छ । यस नगरपालिकामा अलैची खेतीको भैरहेको र सोको लागि प्रसस्त सम्भावना रहेको छ ।

यहाँ बाघ, भालु, मृग, बनेल, स्याल, वाँदर, ढेडु, रेड पाण्डा आदि जंगली जनावरहरू तथा डाँफे, मुनाल, सुगा, कालिज, ढुकुर, काँडे भ्याकुरा, कोकले, काग, रुपी, जुरेली, फिस्टा जस्ता पंछीहरू रहेका छन् ।

२.७ धार्मिक तथा पर्यटकीय क्षेत्रहरू

यस नगरपालिकामा धार्मिक तथा पर्यटकीय स्थलहरू प्रसस्त रहेका छन् । जसमा मुख्य गरेर सिताराम मन्दिर, रामचन्द्र मन्दिर, षडानन्द शालिक, कैलासडाँडा, गणेश मन्दिर, जल्पा मन्दिर, गुम्वा, पखुवा देवीथान, चण्डीथान, साउनेडाँडा, चित्रगुप्ता, छाँगैधाम, सित्केलटार, सतिघाट, गुरुडडाँडा, गढीगाउ, योगमाया समाधिस्थल आदि हुन् । यसको वारेमा विस्तृत विवरण यसै पुस्तकको तालिका नं ५२ मा प्रस्तुत गरिएको छ ।

२.८ वडा तथा टोलवस्तीहरू

यस नगरपालिकामा जम्मा १४ वडाहरू र १७० भन्दा बढी टोलवस्तीहरू रहेका छन् । यसको बिस्तृत विवरण अनुसूचीमा उल्लेख छ ।

२.९ सामाजिक-साँस्कृतिक अवस्था

यस नगरपालिका भित्र विभिन्न जाति जनजाति र विभिन्न धर्म सम्प्रदायका मानिसहरूको बसोबास रहेको छ । समग्रमा जनसाँख्यिक अवस्था हेर्दा यस नगरपालिकामा विभिन्न जातजातिहरू रहेका छ । त्यसमा राई, क्षेत्री, तामाङ, नेवार, ब्राह्मण, मगर, शेर्पा, गुरुङ मुख्य जातिहरू रहेका छन् । सबैभन्दा

बढी राईको घरधूरी संख्या र जनसंख्या छ भने त्यसपछि क्रमशः क्षेत्री र बाहुनको घरधूरी संख्या र जनसंख्या धेरै रहेको छ । यो नगरपालिकाका अधिकांश जनसंख्या कृषि पेशामा आबद्ध र जीविकोपार्जनको लागि निर्भर रहेका छन् भने केही जनसंख्या व्यापारव्यसाय र अन्य रोजगारीमा पनि आबद्ध छन् । कृषि पेशा छाडेर व्यापारव्यसाय, स्थानीय तथा बैदेशिक रोजगारीमा संलग्न हुने जनसंख्या बिस्तारै बढ्दै गएको देखिन्छ । यातायात र अन्य पूर्वधारहरूको विकास, विकास निर्माणको गति र सूचना प्रविधिमा सर्वसाधारणको पहुँच बृद्धिसँगै यहाँका बासिन्दाहरूको जीवनशैलीमा उल्लेख्य परिवर्तन आएको छ । यातायात सुविधाको पहुँच बढ्दै गएकोले नगरक्षेत्रमा साना साना बजारकेन्द्रहरू थपिँदै र विकास हुँदै गएको छ ।

साथै संघीयताको नयाँ संरचना र व्यवस्थाले गर्दा नगरपालिकाको भूमिका बढ्को र त्यसै अनुरूप स्थानीय स्तरको विकासका योजना तथा कार्यक्रमहरू तर्जुमा र कार्यान्वयन हुने वातावरण सिर्जना भएकोले यस नगरपालिका भित्र विकासका गतिविधिहरू स्थानीय समुदायको माग एवं आवश्यकता अनुरूप भइरहेको छ । यसका लागि नगरको योजनाबद्ध विकास, संभाव्य पर्यटन क्षेत्रको विकास एवं प्रवर्द्धन, कृषि र व्यापारव्यावसाय क्षेत्रको समेत सन्तुलित ढंगले विकास गर्नु पर्ने देखिन्छ । यसले नगरपालिका क्षेत्रमा विकास र नगरबासीमा आर्थिक समृद्धि ल्याउन राम्रो टेवा पुग्ने विस्वास लिइएको छ ।

तालिका ३: स्थानीय विशेष चाडपर्व तथा जात्रा र मेलाहरूको विवरण

क्र.सं.	मनाइने महिना	चाडपर्व / जात्रा / मेलाहरूका नाम	तिथि/ चाड मनाउने विशेष दिन	चाड मनाउने जातजाति तथा धर्मालम्बीहरू
१	वैशाख	मातातिर्थ औंसी	बैशाख औंसी	हिन्दू धर्मालम्बी
२	वैशाख	अक्षय त्रितीया (सर्वत तथा सातु बाङ्ने पर्व)	बैशाख कृष्ण त्रयोदशी	हिन्दू धर्मालम्बी
३	वैशाख/ जेष्ठ	चण्डी (उभौली, उधौली) बुद्ध जयन्ती	बैशाख शुक्ल पूर्णिमा	राई/ बौद्ध धर्मालम्बी
४	वैशाख/ जेष्ठ	पोखूवा भज्यांग मेला	बैशाख शुक्ल पूर्णिमा	सबै स्थानीयबासी
५	आषाढ	असार पन्द्र	असार १५	सबै किसान
६	श्रावण	लुतो फाल्ने पर्व	श्रावण १	सबै किसान
७	श्रावण भाद्र	लाखे जात्रा	पूर्णिमा देखि कृष्ण जन्मअष्टमी सम्म	नेवार
८	भाद्र	कृष्ण जन्मअष्टमी	भाद्र कृष्ण अष्टमी	हिन्दू धर्मालम्बी
९	भाद्र	हरितालिका तीज	भाद्र कृष्ण द्वितीया र तृतीया	हिन्दू धर्मालम्बी
१०	भाद्र	पोखूवा भज्यांग मेला	पूर्णिमा	सबै स्थानीयबासी
११	आश्विन	बडा दशैं/ बिजया दशमी	आश्विन शुक्ल पक्ष	हिन्दू धर्मालम्बी
१२	कार्तिक	तिहार/लक्ष्मी पुजा/ भाइ टीका	कार्तिक कृष्ण त्रयोदशीबाट कार्तिक शुक्ल द्वितीया सम्म	हिन्दू धर्मालम्बी
१३	कार्तिक	महागुरु फाल्गुनन्द जयन्ती	कार्तिक शुक्ल चतुर्दशी	किरात धर्मालम्बी
१४	मंसिर	ठुली एकाशी (तुलसी बिवाह)	मंसिर शुक्ल एकादशी	हिन्दू धर्मालम्बी

षडानन्द नगरपालिकाको बस्तुस्थिति विवरण (पार्श्वचित्र) २०७६

१५	मंसिर	साकेला (उधौली),योमरीपुन्हि,धान्य पूर्णिमा	मंसिर शुक्ल पूर्णिमा	राई, नेवार तथा हिन्दू
१६	मंसिर	बालाचतुर्दशी मेला	मंसिर कृष्ण चतुर्दशी	हिन्दू धर्मालम्बी
१७	पौष	क्रिसमस डे	डिसेमबर-२५	ईसाइ धर्मालम्बी
१८	पौष	तमु ल्होसार	पुस १५	गुरुङ
१९	माघ	माघे संक्रान्ति	माघ १ गते	सबै स्थानीयबासी/ हिन्दू धर्मालम्बी
२०	माघ	सोनाम ल्होसार	माघ ११ गते	तामाङ
२१	माघ	वसन्त पञ्चमी (सरस्वती पुजा)	माघ शुक्ल पञ्चमी	सबै विद्यार्थी
२२	फाल्गुन	महा शिवरात्री पर्व	फाल्गुन कृष्ण त्रयोदशी	हिन्दू धर्मालम्बी
२३	फाल्गुन	फागु पूर्णिमा	फाल्गुन पूर्णिमा	हिन्दू धर्मालम्बी
२४	फाल्गुन	ग्याल्पो ल्होसार	फाल्गुन १५	शेर्पा
२५	चैत्र	घोडे जात्रा	चैत्र औंसी	नेवार
२६	चैत्र	चैते दशैं / राम नवमी	चैत्र शुक्ल नवमी	हिन्दू धर्मालम्बी

स्रोत : पार्श्वचित्र निर्माणको लागि घरधूरी सर्वेक्षण २०७६

परिच्छेद - ३

पारिवारिक विवरण तथा जनसंख्याको अवस्था

३.१ वडा अनुसार घरधूरी तथा जनसंख्या विवरण

षडानन्द नगरपालिकामा आर्थिक बर्ष २०७५/७६ (२०७६ असार मसान्त) सम्ममा कूल ७ हजार २५ परिवार संख्या रहेको छ । जस मध्ये सबैभन्दा धेरै परिवार वडा नं. १ मा ८५६ अर्थात् ११ प्रतिशत रहेको छ भने सबैभन्दा कम परिवार वडा नं. ३ मा ३३८ अर्थात् ५ प्रतिशत मात्र रहेको छ । यस नगरमा प्रति परिवार औषत सदस्य संख्या ५ जना रहेको छ । औषत परिवार सदस्य संख्या सबैभन्दा धेरै वडा नं. ११ मा ६ र सबैभन्दा कम वडा नं. १ मा ५ जना रहेको छ । यस नगरपालिकाको कूल एवं सबै १४ वडाको वडागत परिवार संख्या, हरेक वडाको जनसंख्याले ओगटेको हिस्सा र हरेक वडाको औषत परिवार सदस्य संख्या सम्बन्धी विवरण तलको तालिकामा उल्लेख छः

तालिका ४: वडा अनुसार परिवार संख्या, जनसंख्या, प्रतिशत र औषत परिवार आकार

वडा नं	परिवार संख्या	जनसंख्या	जनसंख्या प्रतिशत	औषत परिवार संख्या
१	८५६	३,९६२	११.५	४.६
२	४७६	२,२२०	६.४	४.७
३	३३८	१,७९०	५.२	५.३
४	४३२	२,१५७	६.३	५.०
५	४८५	२,२३३	६.५	४.६
६	४९८	२,२९७	६.७	४.६
७	४२८	२,२४५	६.५	५.२
८	५५३	२,७३५	८.	४.९
९	३४५	१,६५९	४.८	४.८
१०	६९६	३,२७३	९.५	४.७
११	५७७	३,१२४	९.१	५.४
१२	५७८	२,७२२	७.९	४.७

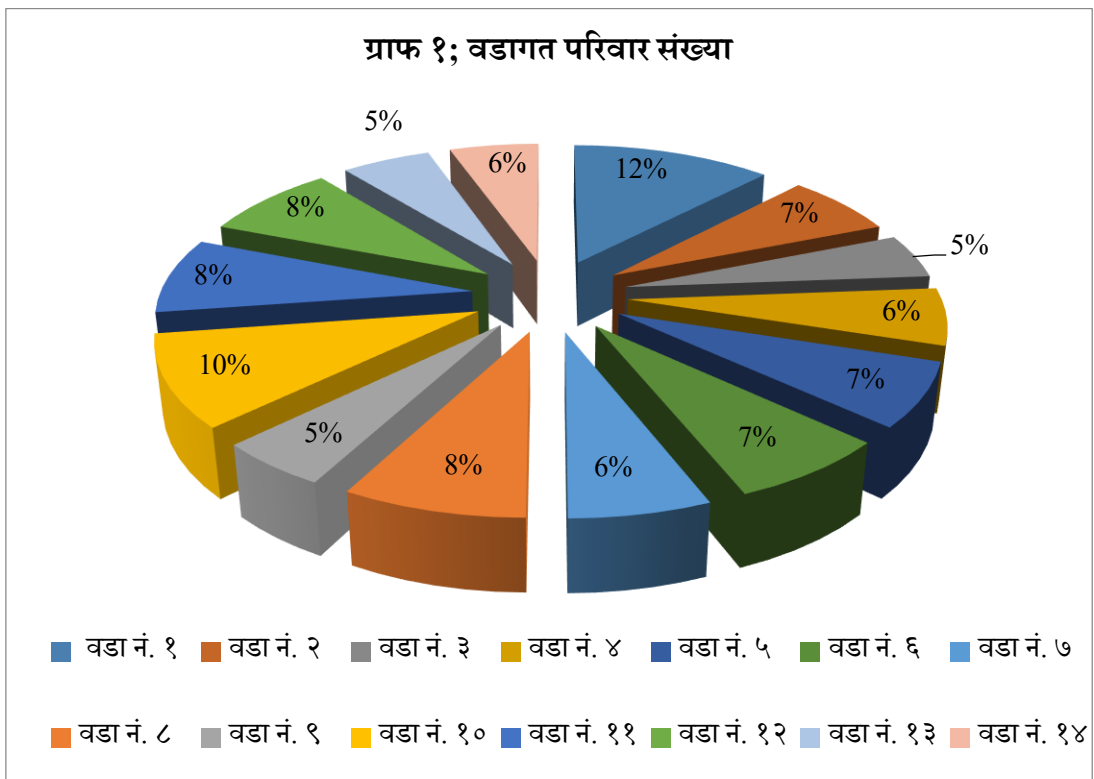
षडानन्द नगरपालिकाको बस्तुस्थिति विवरण (पार्श्वचित्र) २०७६

१३	३८१	१,९४१	५.७	५.१
१४	३८२	१,९८२	५.८	५.२
जम्मा	७,०२५	३४,३४०	१००	४.९

स्रोत : पार्श्वचित्र निर्माणको लागि घरधूरी सर्वेक्षण २०७६

यस नगरपालिकामा आर्थिक वर्ष २०७५/७६ (२०७६ असार मसान्त) सम्ममा कूल जनसंख्या ३४ हजार ३ सय ४० रहेको छ । त्यसमध्ये महिलाको जनसंख्या १६ हजार ६ सय १३ र पुरुषको जनसंख्या १७ हजार ७ सय २७ रहेको छ । समग्रमा महिलाको जनसंख्या (४८.३७ प्रतिशत) भन्दा पुरुषको जनसंख्या कम अर्थात् ५१.६३ प्रतिशत रहेको छ भने सबै १४ वटै वडामा महिलाको तुलनामा पुरुषको जनसंख्या केही बढी रहेको देखिन्छ ।

वडागत परिवार संख्यात्मक अवस्था प्रतिशतमा तलको ग्राफमा प्रस्तुत गरिएको छ



नेपालको जनसांख्यिक अवस्था हेर्दा महिला र पुरुषको जनसांख्यिक अनुपात ठीक उल्टो अर्थात् पुरुषको जनसंख्या बढी र महिलाको जनसंख्या कम छ । यस नगरपालिकाको कूल एवं सबै १४ वडाको वडागत जम्मा र लैंगिक जनसांख्यिक विवरण तलको तालिकामा उल्लेख छ:

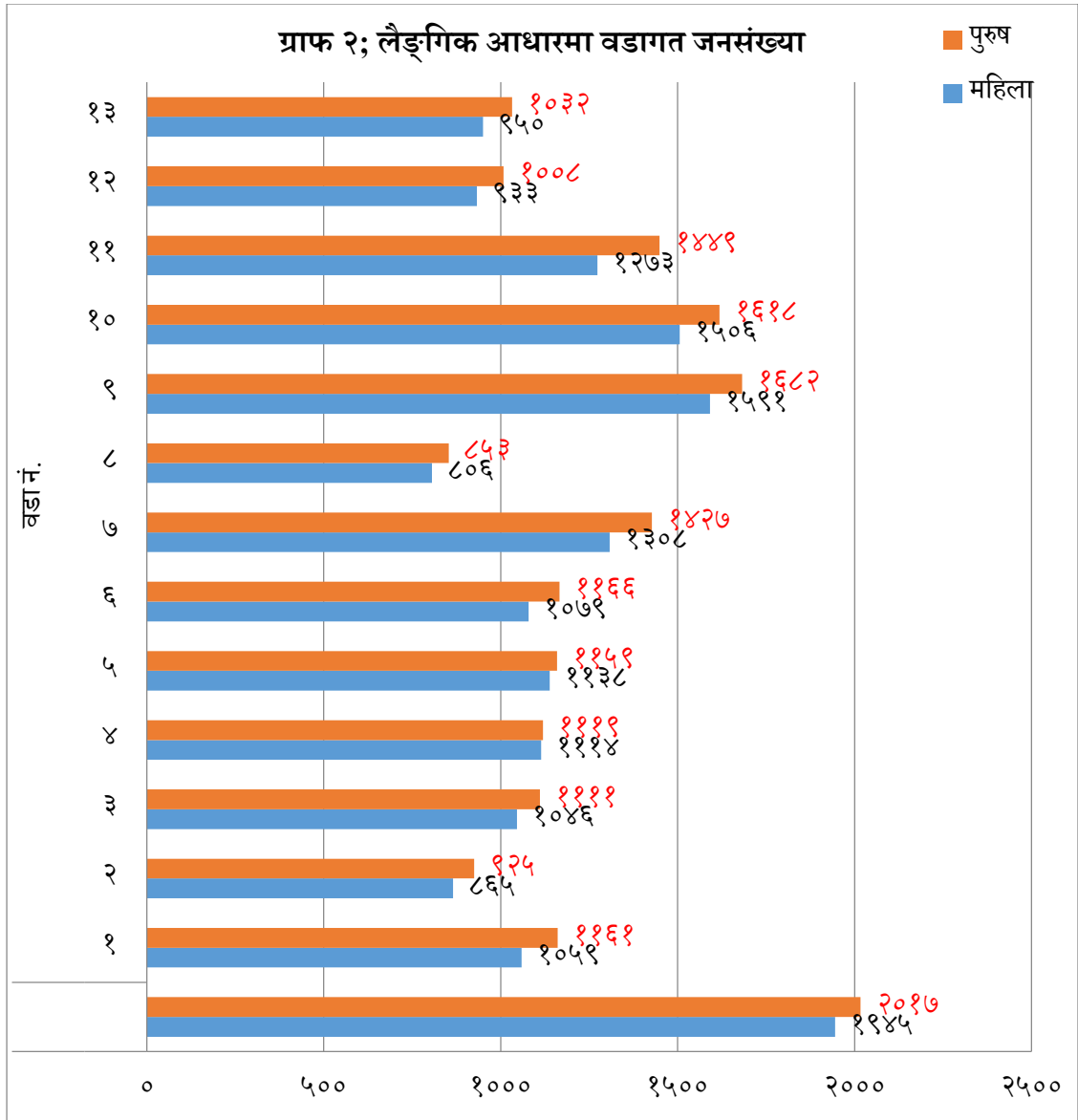
षडानन्द नगरपालिकाको बस्तुस्थिति विवरण (पार्श्वचित्र) २०७६

तालिका ५: वडा अनुसार लैङ्गिकताको आधारमा जनसंख्याको विवरण

वडा नं	परिवार संख्या	महिला	पुरुष	जम्मा जनसंख्या	महिला प्रतिशत
१	८५६	१,९४५	२,०१७	३,९६२	४९.०९
२	४७६	१,०५९	१,१६१	२,२२०	४७.७०
३	३३८	८६५	९२५	१,७९०	४८.३२
४	४३२	१,०४६	१,१११	२,१५७	४८.४९
५	४८५	१,११४	१,११९	२,२३३	४९.८९
६	४९८	१,१३८	१,१५९	२,२९७	४९.५४
७	४२८	१,०७९	१,१६६	२,२४५	४८.०६
८	५५३	१,३०८	१,४२७	२,७३५	४७.८२
९	३४५	८०६	८५३	१,६५९	४८.५८
१०	६९६	१,५९१	१,६८२	३,२७३	४८.६१
११	५७७	१,५०६	१,६१८	३,१२४	४८.२१
१२	५७८	१,२७३	१,४४९	२,७२२	४६.७७
१३	३८१	९३३	१,००८	१,९४१	४८.०७
१४	३८२	९५०	१,०३२	१,९८२	४७.९३
जम्मा	७०२५	१६,६१३	१७,७२७	३४,३४०	४८.३८
प्रतिशत		४८.३७	५१.६३		१००.००

स्रोत : पार्श्वचित्र निर्माणको लागि घरधूरी सर्वेक्षण २०७६

लैङ्गिक आधारमा वडागत जनसंख्या वितरण तलको ग्राफमा प्रस्तुत गरिएको छः



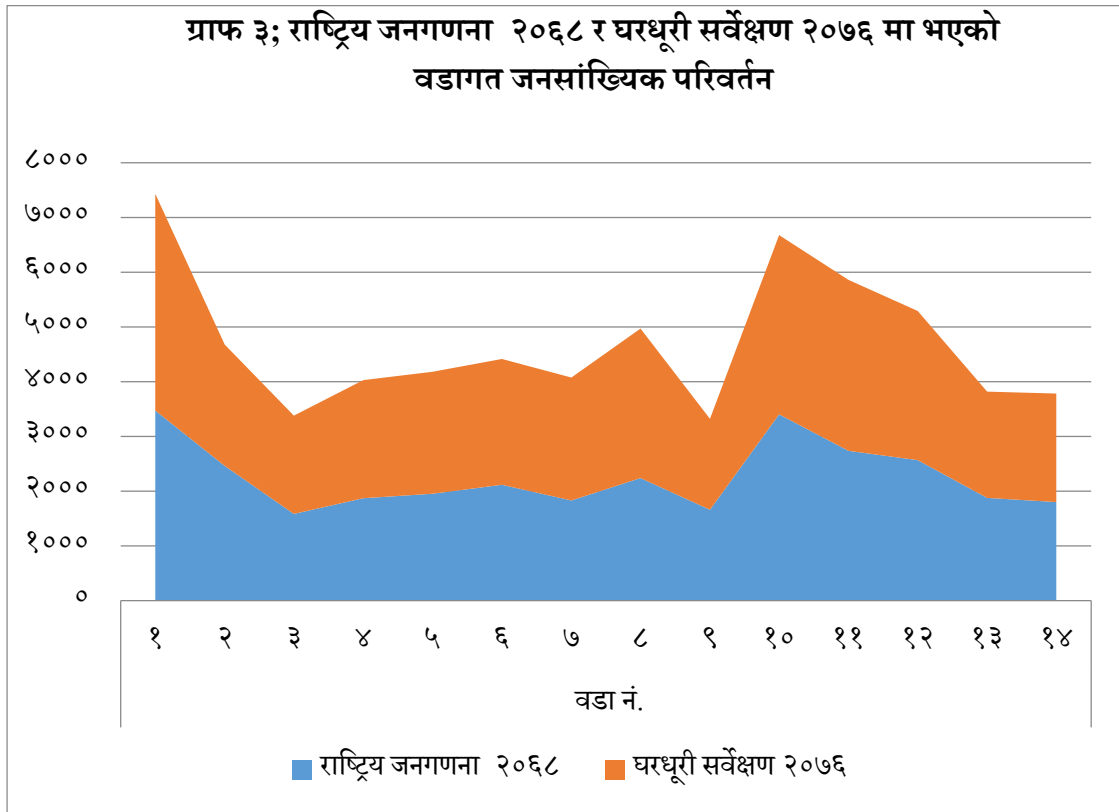
राष्ट्रिय जनगणना २०६८ को तुलनामा हालै सम्पन्न घरघूरी सर्वेक्षण २०७६ को जनसंख्या २ हजार ७ सय ३० ले बढेको छ। यो ८ वर्षको अन्तरालमा ८.६४ प्रतिशत अर्थात् वार्षिक सरदर २ प्रतिशतले बृद्धि भएका देखिन्छ। यस नगरपालिकाको १४ वटा वडा मध्ये ११ वटा वडामा जनसंख्या बढेको छ। जसमा सबैभन्दा बढी वडा नं. ८ मा ४९५ जना र सबैभन्दा कम वडा नं. १३ मा ६२ जना बढेको छ। अर्को तर्फ ३ वटा वडाहरू (वडा नं. २, ९ र १०) मा जनसंख्या घटेको छ। सबैभन्दा बढी वडा नं. २ मा २४१ जना र सबैभन्दा कम वडा नं. ९ मा ६ जना घटेको देखिन्छ। यसरी जनसंख्या बृद्धि वा कम हुनुको मुख्य कारण बसाइसराई प्रमुख रहेको देखिन्छ। हरेक वडाको जनसांख्यिक घटबढ अवस्था तलको तालिकामा उल्लेख छ:

तालिका ६: राष्ट्रिय जनगणना २०६८ र घरधूरी सर्वेक्षण (२०७६) को घरधूरी र जनसंख्याको तुलना

वडा नं	राष्ट्रिय जनगणना २०६८	घरधूरी सर्वेक्षण २०७६	जनसंख्या बृद्धि	बृद्धि प्रतिशत
१	३,४७६	३,९६२	४८६	१३.९८
२	२,४६१	२,२२०	-२४१	-९.७९
३	१,५८९	१,७९०	२०१	१२.६५
४	१,८७३	२,१५७	२८४	१५.१६
५	१,९५२	२,२३३	२८१	१४.४०
६	२,११९	२,२९७	१७८	८.४०
७	१,८३४	२,२४५	४११	२२.४१
८	२,२४०	२,७३५	४९५	२२.१०
९	१,६६५	१,६५९	-६	-०.३६
१०	३,४०८	३,२७३	-१३५	-३.९६
११	२,७४०	३,१२४	३८४	१४.०१
१२	२,५७१	२,७२२	१५१	५.८७
१३	१,८७९	१,९४१	६२	३.३०
१४	१,८०३	१,९८२	१७९	९.९३
जम्मा	३१,६१०	३४,३४०	२७३०	८.६४

स्रोत: केन्द्रिय तथ्याङ्क विभाग, २०७० र षडानन्द नगरपालिका, २०७६

राष्ट्रिय जनगणना २०६८ र घरधूरी सर्वेक्षण २०७६ को आधारमा जनसांख्यिक परिवर्तनको अवस्थालाई तलको ग्राफमा प्रस्तुत गरिएको छः



३.२ नगरपालिकाको अनुपस्थित जनसंख्या विवरण

घरधूरी सर्वेक्षण (२०७६) ले हाल नगरपालिकामा जम्मा ३ हजार ७ सय ८१ जना स्थायी नगरबासी आफ्नो घरपरिवार भन्दा बाहिर (अर्थात् अनुपस्थित) रहेका छन्। यो संख्या नगरको कूल जनसंख्याको ११ प्रतिशत हो। लैंगिक आधारमा हेर्दा २ हजार ५ सय ६२ जना पुरुष र १ हजार २ सय १९ महिला अनुपस्थित रहेको पाइयो। अनुपस्थित हुने पुरुषको संख्या अनुपस्थित हुने महिलाको संख्याको दोब्बर भन्दा बढी रहेको छ। अर्थात् अनुपस्थित जम्मा जनसंख्या मध्ये पुरुष ६८ प्रतिशत र महिला ३२ प्रतिशत छ। औषतमा एउटा वडामा २७० जना र सबैभन्दा बढी ५२१ जना वडा नं. १ मा र सबैभन्दा कम वडा नं. ५ मा १६ जना अनुपस्थित रहेको देखिन्छ। स्थायी घर ठेगानामा नगरबासी अनुपस्थित हुनुको प्रमुख कारणहरू रोजगारी, व्यापार व्यवसाय र अध्ययन रहेका छन्। समग्र तथा वडागत अनुपस्थित जनसंख्याको विवरण तलको तालिकामा प्रस्तुत गरिएको छः

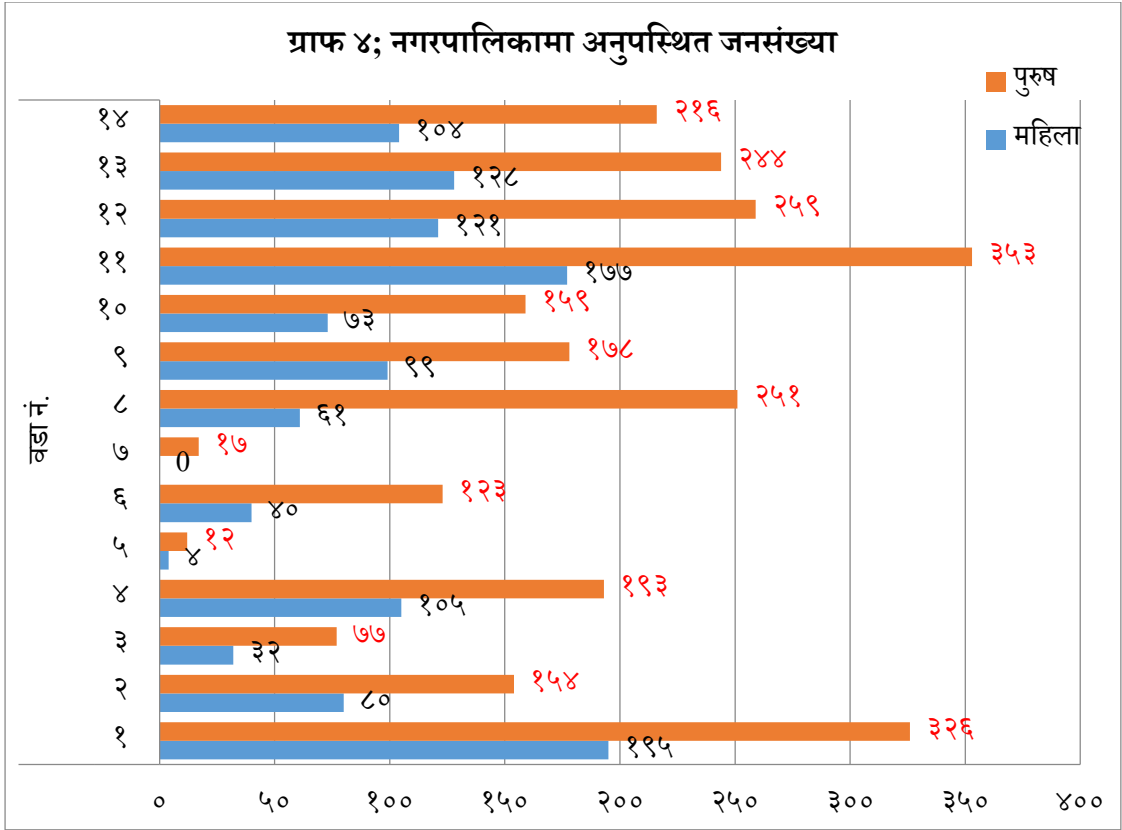
तालिका ७: नगरपालिकाको अनुपस्थित जनसंख्या विवरण

वडा नं	नगरपालिकामा अनुपस्थित जनसंख्या			लैङ्गिक अनुपात
	महिला	पुरुष	जम्मा	
१	१९५	३२६	५२१	१.६७
२	८०	१५४	२३४	१.९३
३	३२	७७	१०९	२.४१
४	१०५	१९३	२९८	१.८४
५	४	१२	१६	३.००
६	४०	१२३	१६३	३.०८
७	०	१७	१७	०.००
८	६१	२५१	३१२	४.११
९	९९	१७८	२७७	१.८०
१०	७३	१५९	२३२	२.१८
११	१७७	३५३	५३०	१.९९
१२	१२१	२५९	३८०	२.१४
१३	१२८	२४४	३७२	१.९१
१४	१०४	२१६	३२०	२.०८
जम्मा	१२१९	२,५६२	३,७८१	२.१०

स्रोत : पार्श्वचित्र निर्माणको लागि घरधूरी सर्वेक्षण २०७६

नगरपालिकामा अनुपस्थित वडागत जनसंख्या लैङ्गिक आधारमा तलको ग्राफमा प्रस्तुत गरिएको

छः



३.३ उमेर तथा लिंगका आधारमा जनसंख्या विवरण

षडानन्द नगरपालिकाको हालको कूल जनसंख्यालाई उमेरको आधारमा ४/४ बर्षको उमेर समूह बनाई विश्लेषण गरिएको छ। यसरी विभाजन गरिएको १५ वटा उमेर समूह मध्ये घरधूरी सर्वेक्षण (२०७६) को नतिजाले सबैभन्दा बढी जनसंख्या २० बर्षदेखि २४ बर्षसम्म (अर्थात् युवा उमेर) को रहेको छ, जुन कूल जनसंख्याको १०.५९ प्रतिशत अर्थात् ३५ सय ८० जना हो।

त्यसपछि १५ बर्षदेखि १९ बर्षसम्म (अर्थात् किशोर-किशोरी) उमेर समूहको ३५ सय ५७ जना अर्थात् १०.५३ प्रतिशत रहेको छ। १५ देखि ४० बर्ष मुनिको उमेर समूहलाई युवा उमेर भन्ने नेपालको प्रचलनलाई मान्दा यस नगरपालिकामा झण्डै ४५ प्रतिशत जनसंख्या युवा छन्। त्यसै गरी एक चौथाई भन्दा बढि (झण्डै २८ प्रतिशत) १५ बर्ष मुनिका बालबालिका र ६५ र माथिका बृद्ध उमेरका लगभग ८ प्रतिशत जनसंख्या रहेको देखिन्छ। समग्र तथा वडागत रुपमा विभिन्न उमेर समूहका जनसंख्याको विवरण तलको तालिकामा प्रस्तुत गरिएको छ:

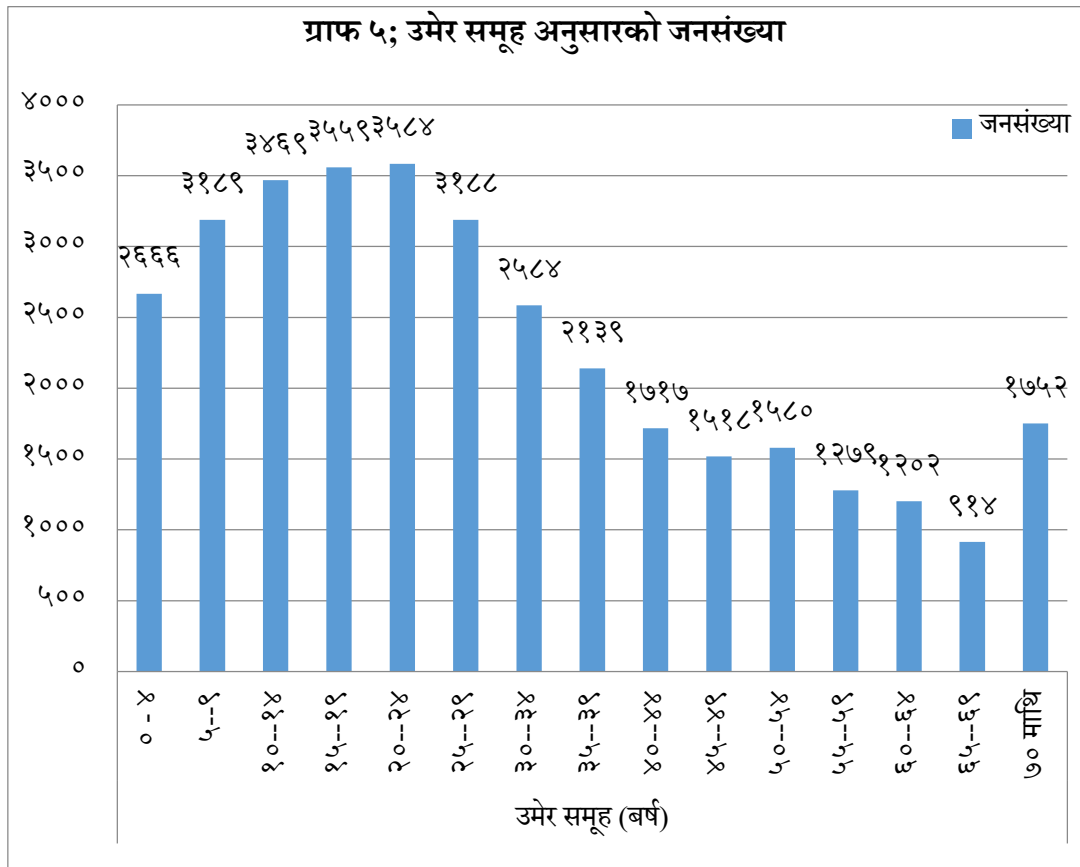
षडानन्द नगरपालिकाको बस्तुस्थिति विवरण (पार्श्वचित्र) २०७६

तालिका ८: उमेर समूह आधारमा वडागत जनसंख्या विवरण

उमेर समूह	वडा नं.														जम्मा	प्रतिशत
	१	२	३	४	५	६	७	८	९	१०	११	१२	१३	१४		
० देखि ४	३११	१२४	१८५	१८२	१७९	१६३	२१०	२१८	१२१	२१५	२३४	२०५	१५१	१६८	२,६६६	७.७६
५ देखि ९	३६६	२१७	१७२	२००	२१८	१९६	२२४	२९३	१६५	२८९	२७०	२४१	१६२	१७६	३,१८९	९.२९
१० देखि १४	४०५	२४३	१७१	२००	२५३	२३९	२३५	२५७	१७६	३२५	३१६	२७२	१८७	१९०	३,४६९	१०.१०
१५ देखि १९	३८९	२६१	२०९	२२४	२४०	२३०	२१४	२७१	१८३	३५२	२८२	२६७	२३१	२०६	३,५५९	१०.३६
२० देखि २४	३७०	२२७	२०९	२४७	२३३	२३२	२३१	२८७	१६४	३४३	३३४	२७५	२३०	२०२	३,५८४	१०.४४
२५ देखि २९	३९३	२१०	१६५	१९०	१९६	१९२	२२०	२५७	१५०	२९१	३०४	२५७	१८७	१७६	३,१८८	९.२८
३० देखि ३४	२९८	१४८	१२८	१६९	१७०	१८७	१७२	२०३	१३५	२४२	२२८	२१५	१४९	१४०	२,५८४	७.५२
३५ देखि ३९	२३४	१२४	९१	१४४	१५२	१४७	१४७	१७३	१००	२१२	२०१	१७९	११४	१२१	२,१३९	६.२३
४० देखि ४४	१९६	९६	८१	११८	८४	१२४	१०९	१५३	९३	१८०	१६४	१३६	८८	९५	१,७१७	५.००
४५ देखि ४९	१८३	८६	६२	१०२	१०१	१२५	८४	११७	६१	१३७	१३५	१४१	९२	९२	१,५१८	४.४२
५० देखि ५४	२१०	१०६	८३	७२	११४	९६	८१	१२१	६९	१५४	१४८	१४३	८९	९४	१,५८०	४.६०
५५ देखि ५९	१५४	११४	६३	७६	७७	८३	८२	८१	५१	१२९	११२	१०९	७१	७७	१,२७९	३.७२
६० देखि ६४	१४०	८१	४९	६९	७७	८०	७८	९३	६२	१२४	११४	८७	६१	८७	१,२०२	३.५०
६५ देखि ६९	११४	५९	४८	५२	५४	७७	४६	७९	३६	८३	९७	६४	४३	६२	९१४	२.६६
७० माथि	१९९	१२४	७४	११२	८५	१२६	११२	१३२	९३	१९७	१८५	१३१	८६	९६	१,७५२	५.१०
जम्मा	३,९६२	२,२२०	१,७९०	२,१५७	२,२३३	२,२९७	२,२४५	२,७३५	१,६५९	३,२७३	३,१२४	२,७२२	१,९४१	१,९८२	३४,३४०	१००.००

स्रोत : पार्श्वचित्र निर्माणको लागि घरधूरी सर्वेक्षण २०७६

नगरपालिकाको कूल जनसंख्याको विभिन्न उमेर समूहगत विभाजन तलको ग्राफमा प्रस्तुत गरिएको छः



षडानन्द नगरपालिकाको जनसंख्यालाई लिंगको आधारमा उमेर समूह अनुसार हेर्दा जन्मेदेखि ४ वर्ष उमेर समूहको बालिका, ४० देखि ४४ वर्षसम्म र ५० देखि ५४ वर्ष उमेर समूहमा महिलाको जनसंख्या पुरुषको जनसंख्या भन्दा बढी रहेको छ । अन्य सबै उमेर समूहमा भने महिलाको भन्दा पुरुषको जनसंख्या रहेको छ । लिंग तथा उमेर समूह अनुसार नगरपालिकाको समग्र र वडागत जनसांखिक विवरण तालिकामा प्रस्तुत छः

षडानन्द नगरपालिकाको बस्तुस्थिति विवरण (पार्श्वचित्र) २०७६

तालिका ९: उमेर समूह तथा लैङ्गिकताको आधारमा वडागत जनसंख्या विवरण (महिला र पुरुष)

उमेर समूह	वडा नं. अनुसार परिवार सँख्या															जम्मा
	लिंग	१	२	३	४	५	६	७	८	९	१०	११	१२	१३	१४	
० देखि ४	महिला	१५६	६२	९२	८९	८९	९०	१०४	१०४	५६	११७	११९	११०	७४	७६	१,३३८
	पुरुष	१५५	६२	९३	९३	९०	७३	१०६	११४	६५	९८	११५	९५	७७	९२	१,३२८
५ देखि ९	महिला	१९१	९५	८६	८९	१००	१०१	१०३	१३१	७८	१३८	१३३	१०५	७९	९८	१,५२७
	पुरुष	१७५	१२२	८६	१११	११८	९५	१२१	१६२	८७	१५१	१३७	१३६	८३	७८	१,६६२
१० देखि १४	महिला	२०५	१३४	७८	९३	१३१	११२	११३	१३३	७९	१५३	१५६	१२२	९९	९५	१,७०३
	पुरुष	२००	१०९	९३	१०७	१२२	१२७	१२२	१२४	९७	१७२	१६०	१५०	८८	९५	१,७६६
१५देखि १९	महिला	१९९	१३०	१०५	११५	१३१	१०६	१०५	११६	८५	१६७	१३९	१२३	१०६	९०	१,७१७
	पुरुष	१९०	१३१	१०४	१०९	१०९	१२४	१०९	१५५	९८	१८५	१४३	१४४	१२५	११६	१,८४२
२० देखि २४	महिला	१८५	९६	१०५	१३५	१३०	११८	११८	१४१	८०	१५२	१६३	१३५	१०८	९१	१,७५७
	पुरुष	१८५	१३१	१०४	११२	१०३	११४	११३	१४६	८४	१९१	१७१	१४०	१२२	१११	१,८२७
२५ देखि २९	महिला	१८९	१०४	६७	९१	९४	८९	१०७	१२३	७६	१४३	१३८	११६	७५	८२	१,४९४
	पुरुष	२०४	१०६	९८	९९	१०२	१०३	११३	१३४	७४	१४८	१६६	१४१	११२	९४	१,६९४
३० देखि ३४	महिला	१२९	६१	५८	८१	७७	१०१	७६	१०४	६१	११७	९९	९३	६६	७१	१,१९४
	पुरुष	१६९	८७	७०	८८	९३	८६	९६	९९	७४	१२५	१२९	१२२	८३	६९	१,३९०
३५ देखि ३९	महिला	१२२	५७	४२	६८	७६	६४	७२	८०	५३	९३	९४	७१	५९	५२	१,००३
	पुरुष	११२	६७	४९	७६	७६	८३	७५	९३	४७	११९	१०७	१०८	५५	६९	१,१३६
४० देखि ४४	महिला	९३	४७	४२	५२	४४	५६	५२	६९	४७	८६	८०	६१	३५	४९	८१३
	पुरुष	१०३	४९	३९	६६	४०	६८	५७	८४	४६	९४	८४	७५	५३	४६	९०४
४५ देखि ४९	महिला	९६	४८	३५	४३	४६	५७	३७	६५	३०	६९	६०	७५	५०	५२	७६३

षडानन्द नगरपालिकाको बस्तुस्थिति विवरण (पार्श्वचित्र) २०७६

	पुरुष	८८	३७	२७	५९	५५	६८	४७	५२	३१	६८	७५	६६	४२	४०	७५५
५० देखि ५४	महिला	९८	५४	४३	४२	५७	५२	३६	५०	३०	७६	७७	६८	४५	४४	७७२
	पुरुष	११२	५२	४०	३०	५७	४४	४५	७१	३९	७८	७१	७५	४४	५०	८०८
५५ देखि ५९	महिला	७६	५८	२७	३५	३९	४७	४६	४६	२६	७२	५१	५३	३७	३२	६४५
	पुरुष	७९	५५	३६	४१	३८	३६	३६	३५	२५	५७	६१	५६	३४	४५	६३४
६० देखि ६४	महिला	६६	३९	२०	३३	२८	४२	२९	४२	३४	६१	५५	४४	२९	४२	५६४
	पुरुष	७४	४२	२९	३६	४९	३८	४९	५१	२८	६३	५९	४३	३२	४५	६३८
६५ देखि ६९	महिला	५४	२३	२७	२१	२७	३५	२४	४०	२०	४४	५३	३०	२३	२८	४४९
	पुरुष	६०	३६	२१	३१	२७	४२	२२	३९	१६	३९	४४	३४	२०	३४	४६५
७० भन्दा माथि	महिला	८८	५०	३८	५९	४५	६८	५७	६४	५१	१०३	८९	६७	४८	४८	८७५
	पुरुष	११२	७३	३६	५३	४०	५८	५५	६८	४२	९४	९६	६४	३८	४८	८७७
जम्मा	महिला	१,९४७	१,०५८	८६५	१,०४६	१,११४	१,१३८	१,०७९	१,३०८	८०६	१,५९१	१,५०६	१,२७३	९३३	९५०	१,६६१४
	पुरुष	२,०१८	१,१५९	९२५	१,१११	१,११९	१,१५९	१,१६६	१,४२७	८५३	१,६८२	१,६१८	१,४४९	१,००८	१,०३२	१,७७२६
कुल जम्मा		३,९६५	२,२१७	१,७९०	२,१५७	२,२३३	२,२९७	२,२४५	२,७३५	१,६५९	३,२७३	३,१२४	२,७२२	१,९४१	१,९८२	३,४३४०

स्रोत : पार्श्वचित्र निर्माणको लागि घरधूरी सर्वेक्षण २०७६

३.४ मातृभाषाको आधारमा परिवार तथा जनसंख्या विवरण

घरधूरी सर्वेक्षण (२०७६) ले षडानन्द नगरपालिकामा मुख्य गरी नेपाली, राई, तामाङ, नेपालभाषा (नेवारी), मगर, शेर्पा, गुरुङ र लिम्बु मातृभाषी जनसंख्या रहेका छन्। नेपाली मातृभाषा हुने जनसंख्या अन्य मातृभाषा हुने जनसंख्याको तुलनामा धेरै रहेको छ। नगरको कूल ७,०२५ परिवार मध्ये २,८०८ परिवार (झण्डै ४० प्रतिशत) नेपाली मातृभाषी छ। त्यसपछि दोस्रो र तेस्रो स्थानमा क्रमशः राई (यस अन्तर्गतका सबै थर र सबै मातृभाषीहरू) र तामाङ रहेका छन्। राई मातृभाषा हुनेको परिवार संख्या १,७७३ (अर्थात् २५.२५) र तामाङ मातृभाषा हुने परिवार संख्या १,३०२ (अर्थात् १८ दशमलब ५४ प्रतिशत) रहेको छ। वडागत आधारमा हेर्दा नेपाली मातृ भाषी परिवारको बाहुल्यता वडा नं. १, २, ४, ५, ६, ७, ११, १२ र १४ मा रहेको छ भने राई मातृभाषी परिकारको बाहुल्यता वडा नं. ३ मात्र र तामाङ मातृ भाषी परिवारको बाहुल्यता वडा नं. ८, ९, १० र १३ मा रहेको छ। समग्र एवं वडागत आधारमा विभिन्न मातृभाषा भएका परिवार संख्याको विवरण तलको तालिकामा प्रस्तुत गरिएको छ:

षडानन्द नगरपालिकाको बस्तुस्थिति विवरण (पार्श्वचित्र) २०७६

तालिका १०: मातृभाषाका आधारमा वडागत परिवार संख्या विवरण

मातृभाषा	वडा नं. र परिवार संख्या															प्रतिशत
	१	२	३	४	५	६	७	८	९	१०	११	१२	१३	१४	जम्मा	
नेपाली	५०५	२०५	७४	१५७	२६७	३१०	१९६	१७०	१७	९१	२७४	३५१	३८	१५४	२,८०९	३९.९९
राई	३१४	१९०	१७८	११६	१३३	१०३	१५	७३	७०	२७०	१२४	३७	३४	११७	१,७७४	२५.२५
तामाङ	२	५५	५८	९०	१०	८	७१	२१२	१५८	२९३	८०	९२	१४९	२४	१,३०२	१८.५३
नेपालभाषा	२७	०	२	२५	७	६८	८०	७१	६	२	४२	२०	९९	६१	५१०	७.२६
मगर	४	०	०	१८	६३	७	६५	१	०	०	२५	७७	२७	२६	३१३	४.४६
शेर्पा	०	९	१०	३	०	०	०	७	९१	४०	०	०	३३	०	१९३	२.७५
गुरुङ	४	१७	१६	२३	५	०	१	१५	३	०	३१	१	१	०	११७	१.६७
लिम्बु	०	०	०	०	०	२	४	०	०	१	०	०	०	०	७	०.१०
जम्मा	८५६	४७६	३३८	४३२	४८५	४९८	४२८	५५३	३४५	६९६	५७७	५७८	३८१	३८२	७,०२५	१००

स्रोत : पार्श्वचित्र निर्माणको लागि घरधूरी सर्वेक्षण २०७६

त्यसैगरि मातृभाषाका आधारमा षडानन्द नगरपालिकाको समग्र एवं वडागत जनसंख्या वितरण तलको तालिकामा प्रस्तुत गरिएको छ:

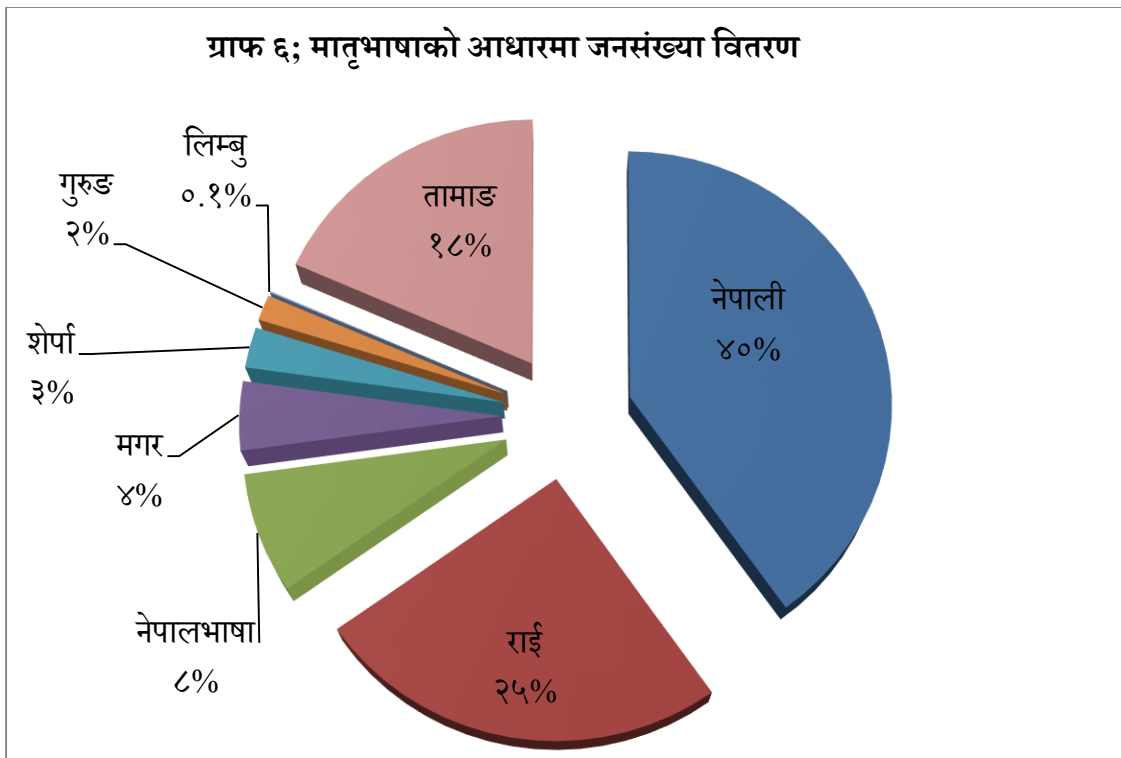
षडानन्द नगरपालिकाको बस्तुस्थिति विवरण (पार्श्वचित्र) २०७६

तालिका ११: मातृभाषाका आधारमा वडागत जनसंख्या विवरण

मातृभाषा	वडा नं. र जनसंख्या															प्रतिशत
	१	२	३	४	५	६	७	८	९	१०	११	१२	१३	१४	जम्मा	
नेपाली	२,३९९	९५९	४१२	८००	१,२७५	१,४०६	१,०२५	८३१	७२	४३०	१,५५०	१,६२९	१९३	८२८	१३,८०९	४०.२१
राई	१,४३३	८७५	९२०	५८२	५६२	४५२	६२	३७७	३४७	१,२८२	६७६	१९८	१७०	६४६	८,५८२	२४.९९
तामाङ	५	२६२	३१४	४२५	५१	३५	३८२	१,०६०	७६६	१,३८३	४०१	४३२	७१२	१०५	६,३३३	१८.४४
नेपालभाषा	१०३	-	१५	११२	३२	३६१	४३५	३५९	३५	९	२२१	९५	५५६	२८२	२,६१५	७.६२
मगर	१६	-	-	९०	२८८	४१	३३४	५	-	-	११०	३६५	१४१	१२१	१,५११	४.४०
शेर्पा	-	४०	५७	१४	-	-	-	२४	४२७	१६९	-	-	१६२	-	८९३	२.६०
गुरुङ	१३	८४	७२	१२१	२५	-	७	५९	१२	-	१६०	३	७	-	५६३	१.६४
लिम्बु	-	-	-	-	-	८	-	२०	-	-	६	-	-	-	३४	०.१०
जम्मा	३,९६९	२,२२०	१,७९०	२,१४४	२,२३३	२,३०३	२,२४५	२,७३५	१,६५९	३,२७३	३,१२४	२,७२२	१,९४१	१,९८२	३४,३४०	१००

स्रोत : पार्श्वचित्र निर्माणको लागि घरधूरी सर्वेक्षण २०७६

मातृभाषाका आधारमा षडानन्द नगरपालिकाको जनसंख्या वितरण तलको ग्राफमा प्रस्तुत गरिएको छः



३.५ धर्मका आधारमा जनसंख्या विवरण

घरधूरी सर्वेक्षण (२०७६) ले षडानन्द नगरपालिकामा मुख्य गरि हिन्दू, बौद्ध र इसाई (क्रिस्चियन) धर्म मान्ने वा आस्था राख्ने घरपरिवार बसोबास गरेको देखाउँछ। धार्मिक आस्थाको आधारमा सबै भन्दा धेरै परिवार संख्या हिन्दू धर्म मान्ने रहको छ, जुन ५९.५१ प्रतिशत छ र त्यस पछि दोस्रो र तेस्रो स्थानमा क्रमशः बौद्ध (२२ दशमलब ४४ प्रतिशत) र किराँत (१७.५१ प्रतिशत) रहेको छ। वडागत आधारमा हेर्दा वडा नं. १, १० र १३ मा बौद्ध धर्म मान्ने घरपरिवारको बाहुल्यता छ भने बाँकी सबै वडाहरूमा हिन्दू धर्म मान्ने घर परिवारको बाहुल्यता रहेको छ। धार्मिक आधारमा वडा अनुसार परिवार संख्याको विवरण तलको तालिकामा प्रस्तुत गरिएको छः

तालिका १२: वडागत रूपमा धार्मिक आधारमा परिवार संख्या विवरण

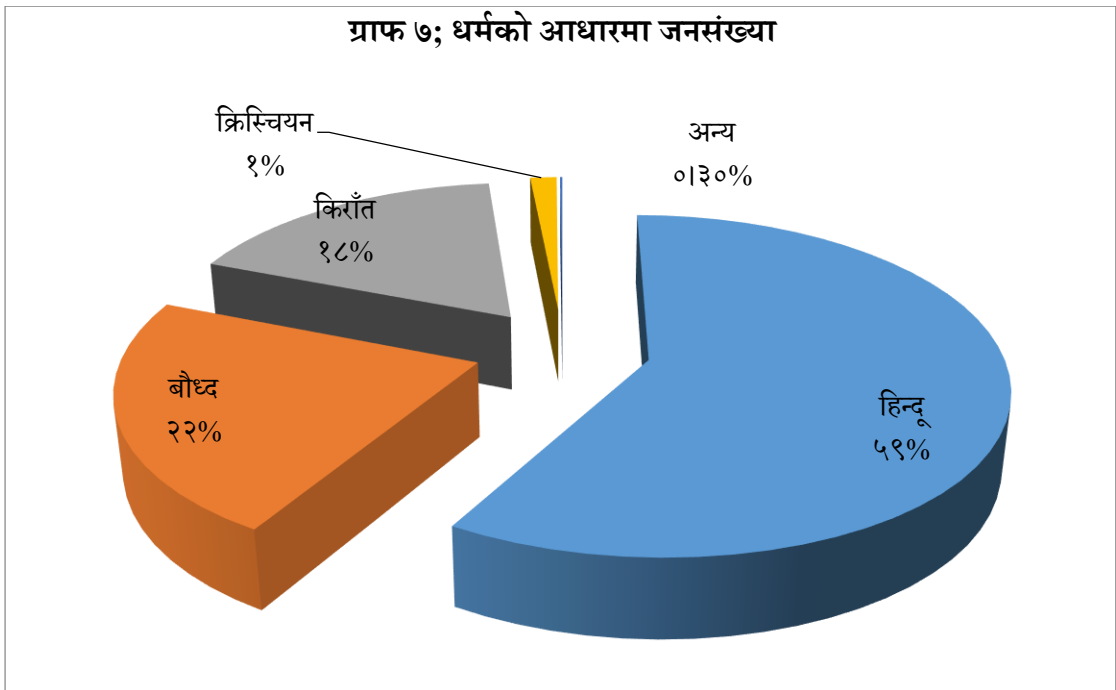
वडा नं.	हिन्दू	बौद्ध	किराँत	क्रिस्चियन	अन्य	जम्मा
१	५८६	१	२६९		०	८५६
२	२३७	७४	१६१	१	३	४७६
३	७६	८३	१७४	४	१	३३८

षडानन्द नगरपालिकाको बस्तुस्थिति विवरण (पार्श्वचित्र) २०७६

४	२००	११०	८८	३४	०	४३२
५	४६१	११	४	९	०	४८५
६	४५०	७	३८	३	०	४९८
७	३३५	७४	१३	६	०	४२८
८	२६९	२२६	५३	५	०	५५३
९	५३	२५२	२८	१२	०	३४५
१०	१२७	३३२	२३१	६	०	६९६
११	४३८	५३	७७	९	०	५७७
१२	५०६	७०	१	१	०	५७८
१३	१०७	२३९	२७	५	३	३८१
१४	२६५	४४	६७	५	१	३८२
जम्मा	४,११०	१,५७६	१,२३१	१००	८	७,०२५
प्रतिशत	५८.५१	२२.४४	१७.५१	१.४२	०.११	१००

स्रोत : पार्श्वचित्र निर्माणको लागि घरधूरी सर्वेक्षण २०७६

धार्मिक आस्थाको आधारमा नगरपालिकाको जनसंख्या वितरण ग्राफमा प्रस्तुत गरिएको छः



३.६ जाति तथा जनजातिगत आधारमा जनसंख्या विवरण

घरधूरी सर्वेक्षण (२०७६) का अनुसार षडानन्द नगरपालिकामा बीस भन्दा बढी विभिन्न जातजाति, जनजाति समुदायका बसोबास रहेको देखिन्छ । एक सय भन्दा बढी संख्यामा परिवार भएका १२ जातजाति एवं जनजाति समुदायहरू रहेका छन् भने एक हजार भन्दा बढी परिवार संख्या भएका जाति, जनजाति जम्मा तीन वटा (राई, क्षेत्री र तामाङ) छन् ।

समग्रमा किराँत राई समुदायको बाहुल्यता रहेको यस नगरपालिकामा वडा नं. १, २, ३, ४ र १४ मा बाहुल्यता रहेको छ । राईको परिवार संख्या नगरपालिकाको कूल परिवार संख्याको एक चौथाई भन्दा बढी (अर्थात् २५.२७ प्रतिशत) छ भने दोस्रो र तेस्रो स्थानमा क्रमशः क्षेत्री (१९ प्रतिशत) र तामाङको (१८.५२ प्रतिशत) रहको छ । क्षेत्री जातिको बाहुल्यता वडा नं. ५, ६, ११ र १२ मा रहेको देखिन्छ । त्यसैगरी वडा नं. ७, ८, ९, १० र १३ मा भने तामाङको बाहुल्यता रहेको देखिन्छ । जातजाति एवं जनजातिगत आधारमा वडा अनुसार परिवार संख्याको विवरण तलको तालिकामा प्रस्तुत गरिएको छः

तालिका १३: जाति तथा जनजातिगत आधारमा घरधुरी संख्या विवरण

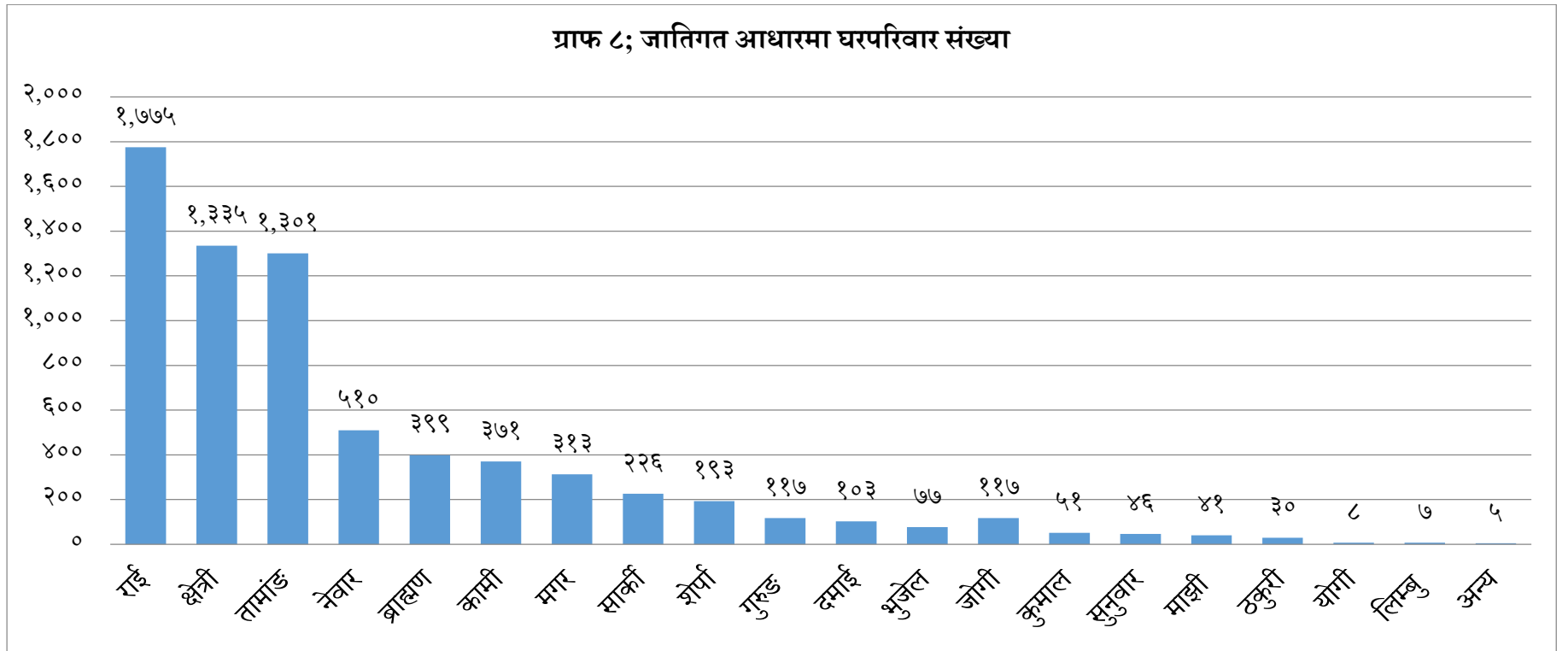
जाति, जनजाति	वडा न														जम्मा	प्रतिशत
	१	२	३	४	५	६	७	८	९	१०	११	१२	१३	१४		
किराँत राई	३१४	१९१	१७८	११६	१३३	१०३	१५	७३	७०	२७०	१२४	३७	३४	११७	१,७७५	२५.२७
क्षेत्री	२७९	८०	४२	५०	१७५	११०	६०	६०	५	१८	१६०	२१६	२५	५५	१,३३५	१९.००
तामाङ	२	५४	५८	९०	१०	८	७१	२१२	१५८	२९३	८०	९२	१४९	२४	१,३०१	१८.५२
नेवार	२७		२	२५	७	६८	८०	७१	६	२	४२	२०	९९	६१	५१०	७.२६
ब्राह्मण	७०	९०	२४	१९	८	४२	४२	८		१६	२८	३८	६	८	३९९	५.६८
कामी	३३	१०	७	१६	५३	३८	३७	६२	२	२७	३४	४१	३	८	३७१	५.२८
मगर	४			१८	६३	७	६५	१			२५	७७	२७	२६	३१३	४.४६
सार्की	३९	६		२१	४	६९	२४	१५		२	२७	३		१६	२२६	३.२२
शेर्पा		९	१०	३				७	९१	४०			३३		१९३	२.७५
गुरुङ	२२	८	१	१०	७	८	९	५	६	८	५	१६	४	८	११७	१.६७
दमाई	२३	१		२९	१	१४	१२	३		४	८	८			१०३	१.४७
भुजेल	२१						१	६						४९	७७	१.१०
जोगी	४	१७	१६	२३	५	०	१	१५	३	०	३१	१	१	०	११७	१.६७
कुमाल						२८						२३			५१	०.७३
सुनुवार		१०		८	२		५		४	१६				१	४६	०.६५
माझी	१७				१७	१						६			४१	०.५८
ठकुरी				४			५	१०			११				३०	०.४३
योगी														८	८	०.११

षडानन्द नगरपालिकाको बस्तुस्थिति विवरण (पार्श्वचित्र) २०७६

लिम्बु						२		४			१				७	०.१०
अन्य	१	०	०	०	०	०	१	१	०	०	१	०	०	१	५	०.०७
जम्मा	८५६	४७६	३३८	४३२	४८५	४९८	४२८	५५३	३४५	६९६	५७७	५७८	३८१	३८२	७,०२५	१००

स्रोत : पार्श्वचित्र निर्माणको लागि घरधूरी सर्वेक्षण २०७६

धार्मिक आस्थाको आधारमा नगरपालिकाको जनसंख्या वितरण ग्राफमा प्रस्तुत गरिएको छः



३.७ लिङ्गको आधारमा घरमूलीको विवरण

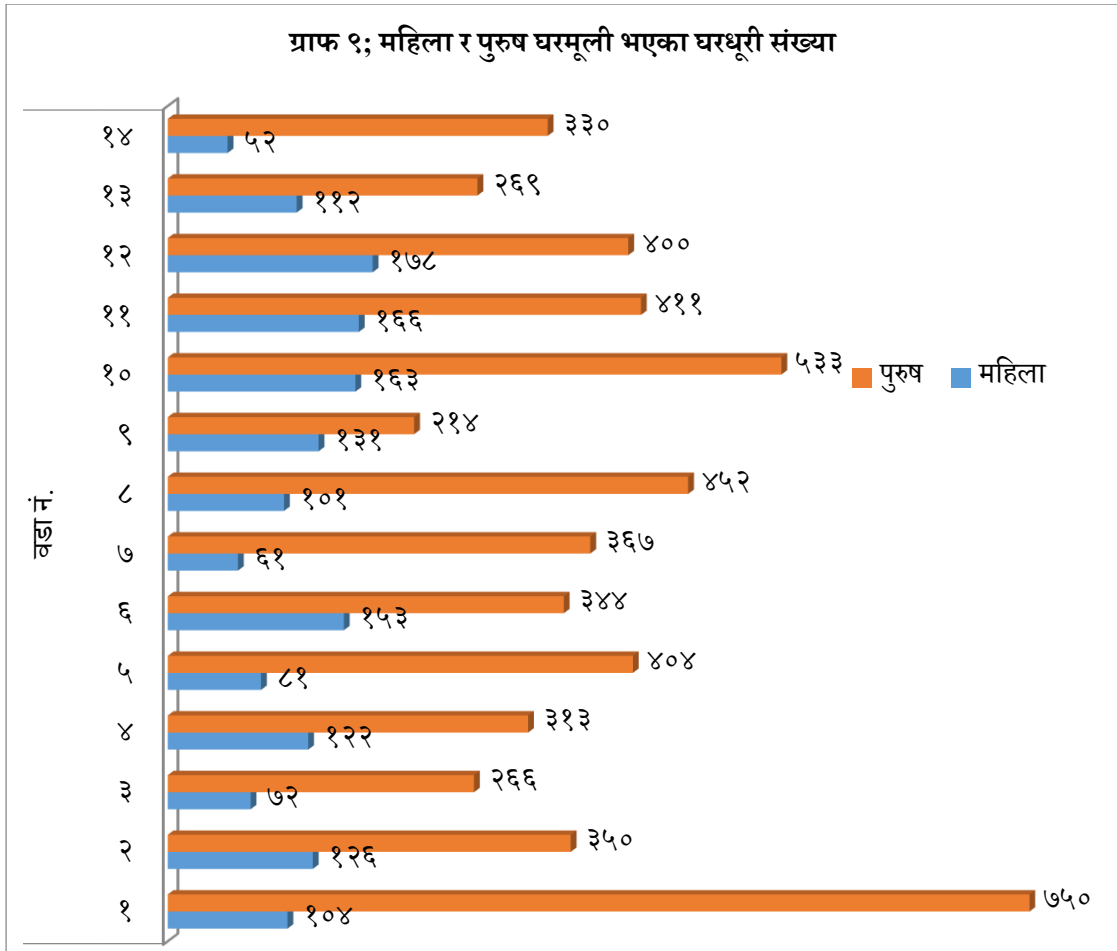
घरधूरी सर्वेक्षण (२०७६) ले षडानन्द नगरपालिकामा पुरुष घरमूलीको संख्या बढी (कूल परिवार संख्याको तीन चौथाई भन्दा बढी) रहेको देखाउँछ । नगरको कूल ७,०२५ परिवार मध्ये ५,४०३ परिवार (अर्थात् लगभग ७७ प्रतिशत) को घरमूली पुरुष र बाँकी १,६२२ परिवार (अर्थात् २३ प्रतिशत) को घरमूली भने महिलाहरू रहेको देखिन्छ । सबै १४ वडामा नै महिला भन्दा पुरुष घरमूली भएको परिवारको संख्या बढि रहेको छ । लैंगिक आधारमा घरमूली र वडा अनुसार परिवार संख्याको विवरण तलको तालिकामा प्रस्तुत गरिएको छ:

तालिका १४: लिंगको आधारमा घरमूलीको विवरण

वडा नं.	घरमूलीको विवरण			
	महिला	पुरुष	जम्मा	महिला %
१	१०४	७५०	८५४	१२.१८
२	१२६	३५०	४७६	२६.४७
३	७२	२६६	३३८	२१.३०
४	१२२	३१३	४३५	२८.०५
५	८१	४०४	४८५	१६.७०
६	१५३	३४४	४९७	३०.७८
७	६१	३६७	४२८	१४.२५
८	१०१	४५२	५५३	१८.२६
९	१३१	२१४	३४५	३७.९७
१०	१६३	५३३	६९६	२३.४२
११	१६६	४११	५७७	२८.७७
१२	१७८	४००	५७८	३०.८०
१३	११२	२६९	३८१	२९.४०
१४	५२	३३०	३८२	१३.६१
जम्मा	१,६२२	५,४०३	७,०२५	२३.०९
प्रतिशत	२३.०९	७६.९१		

स्रोत : पार्श्वचित्र निर्माणको लागि घरधूरी सर्वेक्षण २०७६

महिला र पुरुष घरमूलीको आधारमा वडागत घरधूरी वितरण तलको ग्राफमा प्रस्तुत छ:



३.८ परिवारको प्रकारका आधारमा घरधूरी संख्या

घरधूरी सर्वेक्षण (२०७६) ले षडानन्द नगरपालिकामा एकल परिवारको संख्या बढी (झण्डै ७१ प्रतिशत) र संयुक्त परिवारको संख्या कम (अर्थात् २९ प्रतिशत) रहेको देखाउँछ। यस नगरपालिकाको १४ वडा मध्ये वडा नं. ६ मा मात्र संयुक्त परिवारको संख्या बढी छ। यस वडामा बसोबास गर्ने जम्मा ४९८ परिवार मध्ये ३९२ परिवार (लगभग ७९ प्रतिशत) संयुक्त परिवार र बाँकी १०६ मात्र एकल परिवार रहेको देखिन्छ। परिवारको किसिमको आधारमा वडा अनुसार परिवार संख्याको विवरण तलको तालिकामा प्रस्तुत गरिएको छ:

तालिका १५: परिवारको प्रकारका आधारमा परिवार संख्या

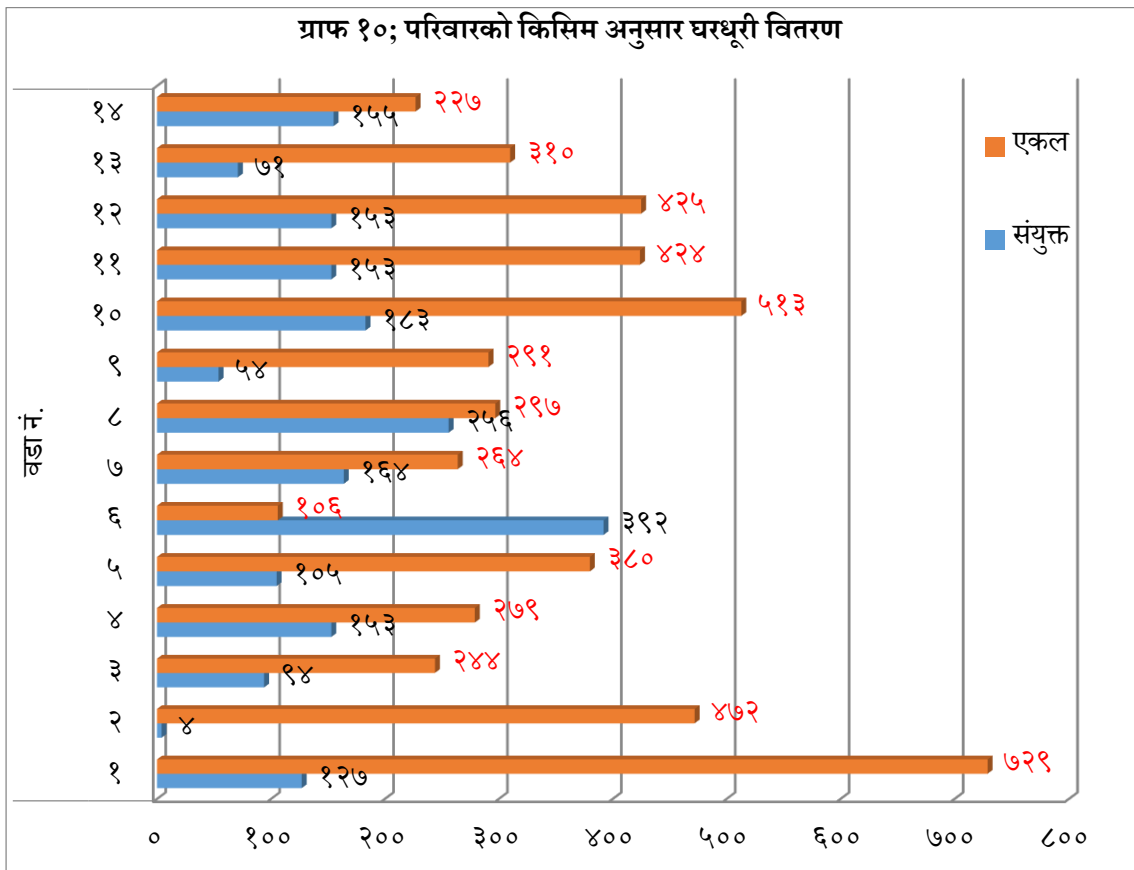
वडा नं.	संयुक्त	एकल	जम्मा
१	१२७	७२९	८५६
२	४	४७२	४७६
३	९४	२४४	३३८
४	१५३	२७९	४३२

षडानन्द नगरपालिकाको बस्तुस्थिति विवरण (पार्श्वचित्र) २०७६

५	१०५	३८०	४८५
६	३९२	१०६	४९८
७	१६४	२६४	४२८
८	२५६	२९७	५५३
९	५४	२९१	३४५
१०	१८३	५१३	६९६
११	१५३	४२४	५७७
१२	१५३	४२५	५७८
१३	७१	३१०	३८१
१४	१५५	२२७	३८२
जम्मा	२,०६४	४,९६१	७,०२५
प्रतिशत	२९.३६	७०.६४	१००

स्रोत : पार्श्वचित्र निर्माणको लागि घरधूरी सर्वेक्षण २०७६

पविारको किसिम अनुसार नगरपालिकाको घरधूरी वितरण ग्राफमा प्रस्तुत गरिएको छः



३.९ घरको स्वामित्वका आधारमा घरपरिवार विवरण

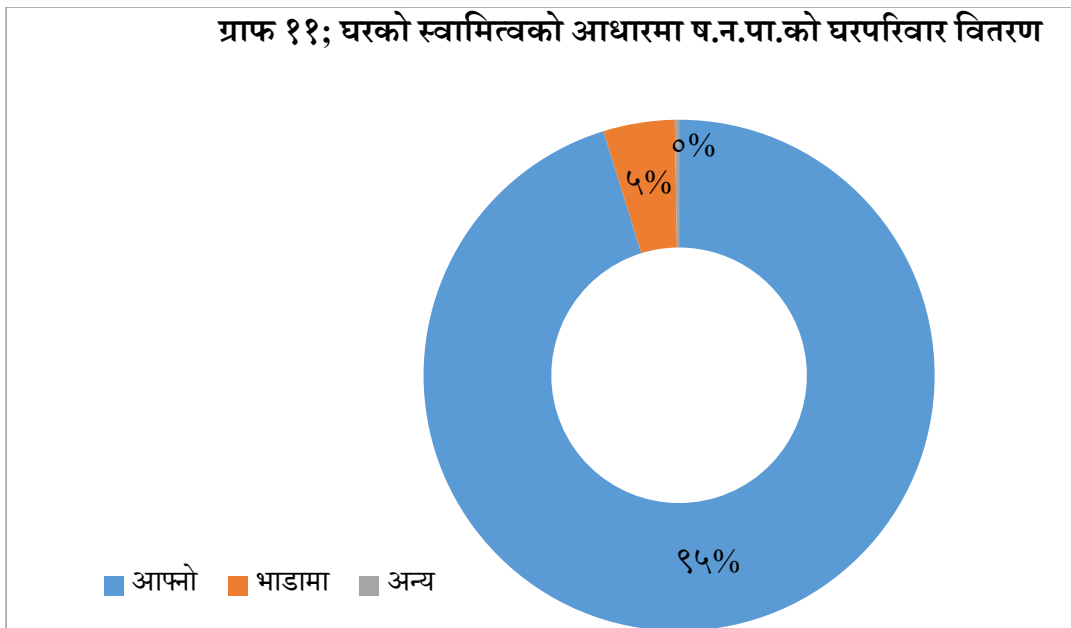
घरधूरी सर्वेक्षण (२०७६) अनुसार यस षडानन्द नगरपालिकाको कूल ७,०२५ परिवार मध्ये ६,६८९ (अर्थात् ९५.२२ प्रतिशत) परिवारको आफ्नै स्वामित्वको घर भएको (आफ्नै घरमा बसेको पाइयो) भने ३१७ परिवार भने भाडामा बसेको र १९ परिवार आफन्त एवं जग्गाधनी जस्ता अरुको घरमा भाडा नतिरी बसेका छन्। धेरै थोर सबै वडामा परिवारहरू घरभाडामा बसेका छन्। घरको स्वामित्वको आधारमा वडा अनुसार परिवार संख्याको विवरण तलको तालिकामा प्रस्तुत गरिएको छः

तालिका १६: घरको स्वामित्वका आधारमा घरपरिवार संख्या विवरण (वडागत)

वडा न.	आफ्नो	भाडामा	अन्य	जम्मा
१	७९३	५८	५	८५६
२	४४७	२९	०	४७६
३	३२९	९	०	३३८
४	३७०	६०	२	४३२
५	४७८	७	०	४८५
६	४७९	१३	६	४९८
७	४१६	१२	०	४२८
८	५३१	२१	१	५५३
९	३१८	२७	०	३४५
१०	६७७	१९	०	६९६
११	५४८	२९	०	५७७
१२	५७१	३	४	५७८
१३	३६७	१३	१	३८१
१४	३६५	१७	०	३८२
जम्मा	६,६८९	३१७	१९	७,०२५
प्रतिशत	९५.२२	४.५१	०.२७	१००

स्रोत : पार्श्वचित्र निर्माणको लागि घरधूरी सर्वेक्षण २०७६

घरको स्वामित्वको आधारमा नगरपालिकाको घरधूरी वितरण ग्राफमा प्रस्तुत गरिएको छः



३.१० घरले चर्चेको जग्गाको किसिमको आधारमा घरपरिवार विवरण

घरधूरी सर्वेक्षण (२०७६) अनुसार यस षडानन्द नगरपालिकाको कूल ७,०२५ परिवार बसेको घरले चर्चेको जग्गा नम्बरी, गुठी, भाडाको र ऐलानी गरि चार किसिम रहेको छ। कूल परिवार मध्ये ६,७४१ (अर्थात् ९६ प्रतिशत) परिवार बसेको घर नम्बरी जग्गामा बनेका, १५८ परिवार बसेको घर ऐलानीमा बनेको, ७९ परिवार बसेको घर भाडामा लिएको जग्गामा बनेका र बाँकी ४७ परिवार बसेको घर गुठीको जग्गामा बनेको पाइयो। तीन वटा वडाहरू (वडा नं. ४, ५ र ६) मा गुठीको जग्गामा घर बनेको पाइयो सबैभन्दा बढी वडा नं. ५ मा ४० परिवार बसेको घर गुठीको जग्गामा बनेको पाइयो। घरले चर्चेको जग्गाको किसिमको आधारमा वडागत परिवार विवरण तलको तालिकामा प्रस्तुत छः

तालिका १७: घरले चर्चेको जग्गाको किसिमको आधारमा वडागत घरपरिवार विवरण

वडा नं.	घर रहेको जग्गाको प्रकार र घरसंख्या					जम्मा
	नम्बरी	गुठी	भाडा	ऐलानी	अन्य	
१	८४५	-	३	८	-	८५६
२	४५४	-	११	११	-	४७६
३	३३४	-	१	३	-	३३८
४	३९५	६	३१	-	-	४३२
५	३९६	४०	२	४७	-	४८५

षडानन्द नगरपालिकाको बस्तुस्थिति विवरण (पार्श्वचित्र) २०७६

६	४९२	१	४	१	-	४९८
७	४२१	-	७	-	-	४२८
८	५३७	-	-	१६	-	५५३
९	३३३	-	४	८	-	३४५
१०	६८६	-	५	५	-	६९६
११	५५७	-	४	१६	-	५७७
१२	५३८	-	२	३८	-	५७८
१३	३७५	-	३	३	-	३८१
१४	३७८	-	२	२	-	३८२
जम्मा	६,७४१	४७	७९	१५८	-	७,०२५
प्रतिशत	९६	०.७	१.१	२.२	-	१००

स्रोत : पार्श्वचित्र निर्माणको लागि घरधूरी सर्वेक्षण २०७६

३.११ वैवाहिक अवस्थाको आधारमा जनसंख्या

घरधूरी सर्वेक्षण (२०७६) अनुसार यस षडानन्द नगरपालिकामा विवाह गर्ने उमेर पुगिसकेका कूल ३४,३४० जनसंख्या मध्ये १५ वर्ष माथिका २५,०१६ जनासंख्या रहेका छन् । यस उमेर समूहका जनसंख्या मध्ये झण्डै ७५ प्रतिशत जनसंख्या विवाहित एवं २५ प्रतिशत बैवाहिक जीवनमा रहेका छन् । बाँकी ३५ प्रतिशत जनसंख्या भने विवाह नभएका र विवाह गरे पनि प्रतिशत जनसंख्या भने अविवाहित छन् । विवाहितमध्ये पनि एकल विवाह (एक पटक मात्र विवाह गरेका) ६८.८६ प्रतिशत जनसंख्या, बहुविवाह गर्ने जनसंख्या १.८५ अर्थात् ४६४ जना, पुनःविवाह गर्ने ११४ जना र विदुर एवं विधवब ९०१ जना रहेका छन् । जम्मा ४६४ जना बहुविवाह गर्ने जसमध्ये ३५९ जना पुरुष र १०५ जना महिला रहेका छन् । पुनःविवाह गर्ने जनसंख्या ११४ जना रहेका र ती मध्ये ८२ जना पुरुष बाँकी ३२ जना महिला रहेका छन् । बहुविवाह गर्नेको संख्या सबैभन्दा बढी वडा नं. १ मा (१६८ जना) र सबैभन्दा बढी पुनःविवाह गर्नेको संख्या वडा नं. ९ मा ४३ जना रहेका छन् । वैवाहिक अवस्थाको आधारमा वडागत जनसांखिक विवरण तलको तालिकामा प्रस्तुत छः

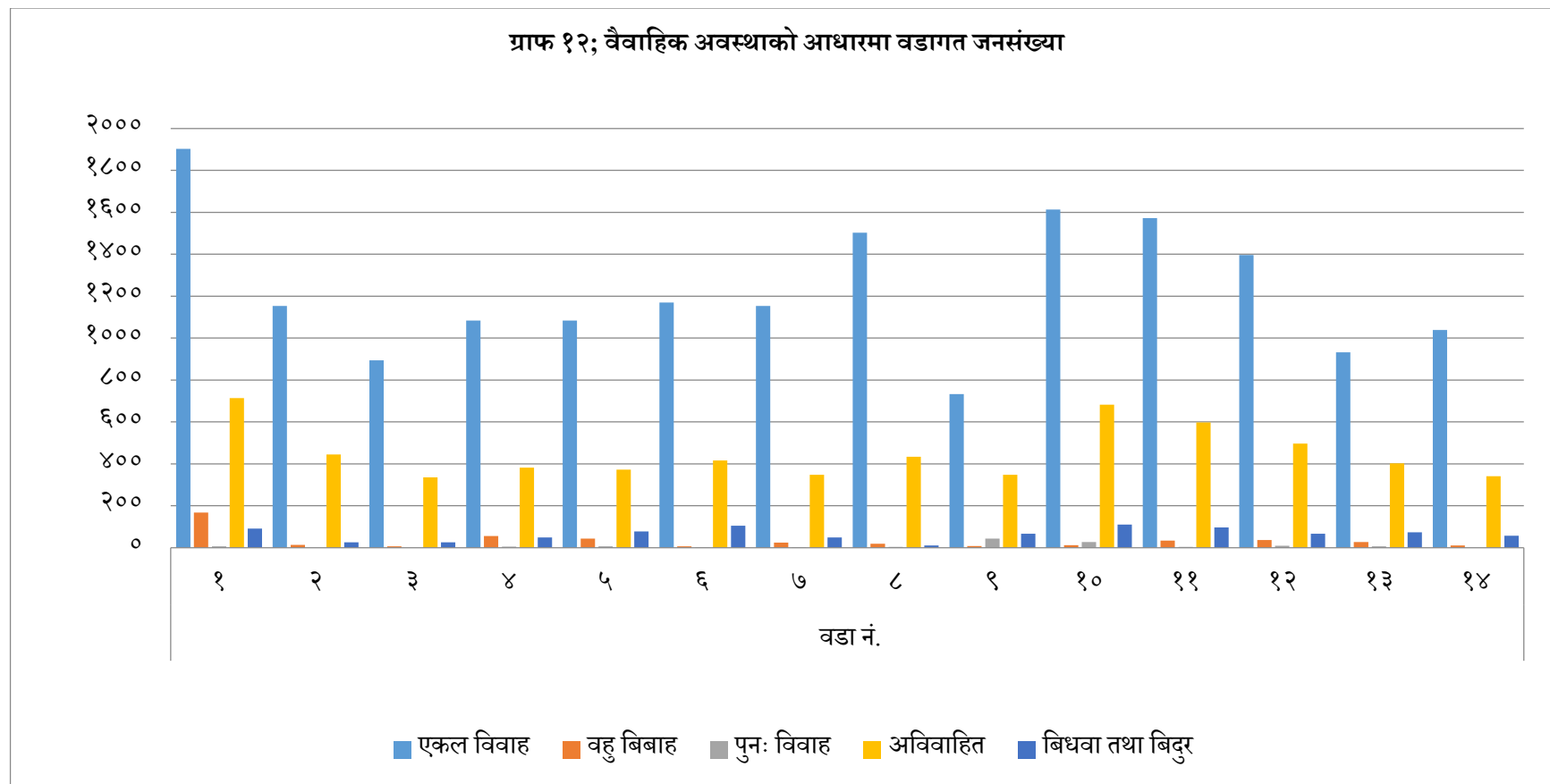
षडानन्द नगरपालिकाको बस्तुस्थिति विवरण (पार्श्वचित्र) २०७६

तालिका १८: वैवाहिक अवस्थाको आधारमा जनसंख्या

वडा नं.	एकल विवाह			वहु बिबाह			पुनः विवाह			अविवाहित			बिधवा तथा बिदुर			कूल जम्मा
	महिला	पुरुष	जम्मा	महिला	पुरुष	जम्मा	महिला	पुरुष	जम्मा	महिला	पुरुष	जम्मा	बिधवा	बिदुर	जम्मा	
१	९८८	९१४	१,९०२	५३	११५	१६८	-	६	६	३४२	३७१	७१३	७५	१६	९१	२,८८०
२	५९६	५५७	१,१५३	१	१२	१३	-	-	-	२१४	२३१	४४५	१२	१३	२५	१,६३६
३	४५५	४३९	८९४	१	५	६	-	-	-	१६१	१७५	३३६	१८	८	२६	१,२६२
४	५६२	५२२	१,०८४	१२	४४	५६	२	३	५	१८३	१९९	३८२	३६	१२	४८	१,५७५
५	५६०	५२४	१,०८४	७	३६	४३	१	५	६	१७९	१९३	३७२	५५	२३	७८	१,५८३
६	५९१	५७८	१,१६९	१	६	७	१	१	२	२००	२१६	४१६	८४	२१	१०५	१,६९९
७	५९८	५५५	१,१५३	३	२१	२४	२	-	२	१६७	१८१	३४८	३१	१८	४९	१,५७६
८	७८३	७२०	१,५०३	२	१६	१८	-	३	३	२०८	२२५	४३३	१७	३	२०	१,९६७
९	३७८	३५४	७३२	-	८	८	१५	२८	४३	१६७	१८०	३४७	५४	१३	६७	१,१९७
१०	८२१	७९२	१,६१३	३	९	१२	६	२१	२७	३२७	३५५	६८२	८८	२२	११०	२,४४४
११	७९८	७७४	१,५७२	८	२६	३४	-	४	४	२८७	३११	५९८	७७	१९	९६	२,३०४
१२	७१६	६८०	१,३९६	११	२६	३७	४	५	९	२३८	२५८	४९६	५३	१३	६६	२,००४
१३	४८४	४४८	९३२	२	२५	२७	१	६	७	१९३	२०९	४०२	५३	२०	७३	१,४४१
१४	५२७	५१२	१,०३९	१	१०	११	०	०	०	१६४	१७७	३४१	३९	१८	५७	१,४४८
जम्मा	८,८५७	८,३६९	१७,२२६	१०५	३५९	४६४	३२	८२	११४	३,०२९	३,२८२	६,३११	६८२	२१९	९०१	२५,०१६
प्रतिशत	३५.४१	३३.४५	६८.८६	०.४२	१.४४	१.८५	०.१३	०.३३	०.४६	१२.११	१३.१२	२५.२३	२.७३	०.८८	३.६०	१००

स्रोत : पार्श्वचित्र निर्माणको लागि घरधूरी सर्वेक्षण २०७६

वैवाहिक अवस्थाको आधारमा नगरपालिकाको जनसंख्याको वडागत वितरण तलको ग्राफमा प्रस्तुत गरिएको छः



३.१२ बिधवा र विदुर जनसंख्या

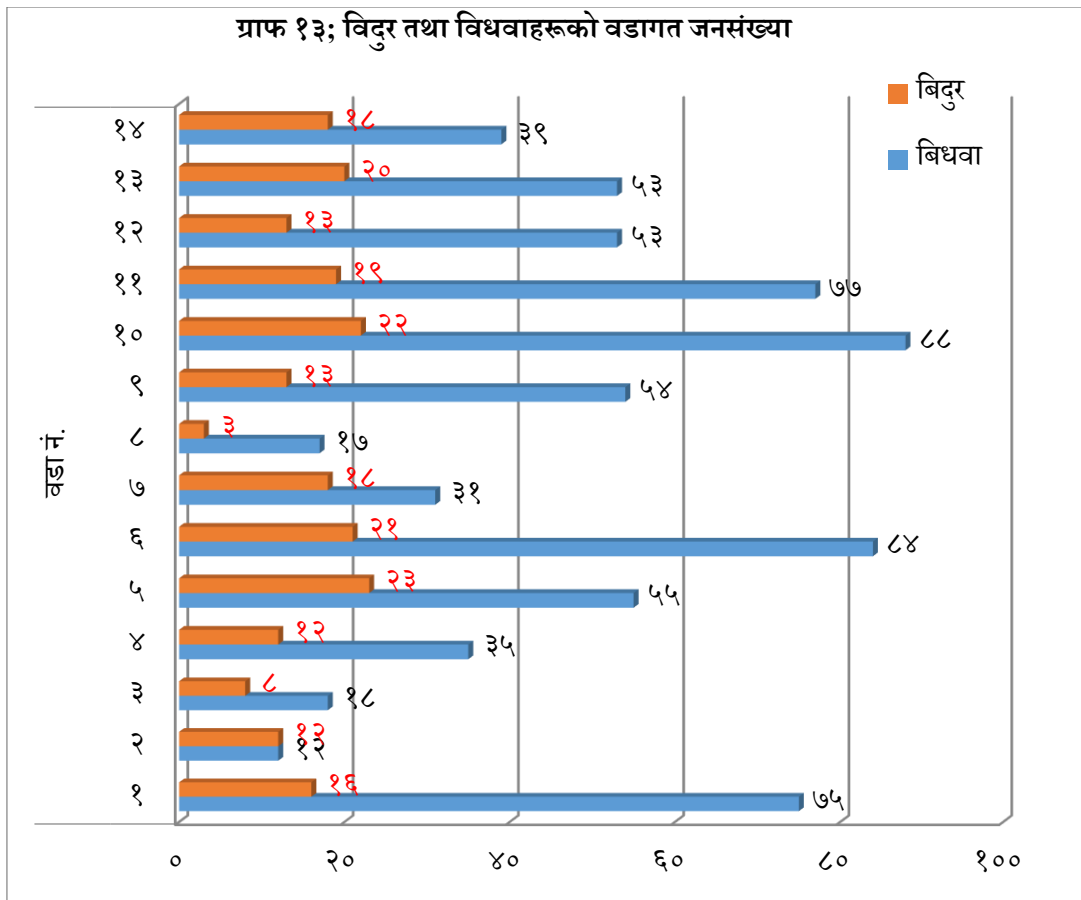
घरधूरी सर्वेक्षण (२०७६) अनुसार यस षडानन्द नगरपालिकामा जम्मा ९११ जना विदुर तथा विधवा जनसंख्या रहेका छन्। जसमध्ये ६९२ जना (अर्थात् ७५.९६ प्रतिशत) विधवा र बाँकी २१९ जना (अर्थात् २४.०४ प्रतिशत) विदुर रहेका छन्। सबै वडामा विदुर तथा विधवा छन्। लैंगिक हिसाबले वडा नं. २ बाहेक अरु सबै वडामा विदुरको भन्दा विधवाहरूको संख्या बढी रहको छ। वडागत आधारमा विधवा तथा विदुरको जनसांख्यिक विवरण तलको तालिकामा प्रस्तुत छः

तालिका १९: बिधवा तथा विदुर जनसंख्या विवरण

वडा नं.	बिधवा	विदुर	जम्मा
१	७५	१६	९१
२	१२	१२	२४
३	१८	८	२६
४	३५	१२	४७
५	५५	२३	७८
६	८४	२१	१०५
७	३१	१८	४९
८	१७	३	२०
९	५४	१३	६७
१०	८८	२२	११०
११	७७	१९	९६
१२	५३	१३	६६
१३	५३	२०	७३
१४	३९	१८	५७
जम्मा	६९२	२१९	९११
प्रतिशत	७५.९६	२४.०४	१००.००

स्रोत : पार्श्वचित्र निर्माणको लागि घरधूरी सर्वेक्षण २०७६

नगरपालिकाको जनसंख्यामध्ये विदुर र विधवाको वडागत जनसंख्या तल ग्राफमा प्रस्तुत छः



३.१३ पहिलो पटक विवाह गरेको उमेरको आधारमा जनसंख्या

घरधूरी सर्वेक्षण (२०७६) अनुसार यस षडानन्द नगरपालिकामा कूल १८ हजार ७३१ विवाहित नगरवासीहरू मध्ये सबै भन्दा बढी १८ बर्ष भन्दा माथि र ३० बर्ष सम्मको उमेरमा विवाह (पहिलो) गरेका जनसंख्या रहेका छन्। यस उमेर समूहमा विवाह गर्नेको हिस्सा कूल विवाहित जनसंख्याको ७८ प्रतिशत छ। यो उमेर समूहमा पहिलो विवाह गर्ने महिलाको संख्या भन्दा पुरुषको संख्या बढी (४१.५६ प्रतिशत) छ। उमेर नपुगी (१८ बर्षभन्दा कम उमेरमा) पहिलो विवाह गरेको जनसंख्या पनि कूल विवाहित मध्ये १९ प्रतिशत रहेको छ, जस मध्ये महिलाहरू पुरुषको संख्याको तीन गुणा भन्दा बढी (पुरुष ८११ जना महिला २,७२८ जना) छ। कम उमेरमा विवाह गरेको पुरुष भन्दा महिला बढी भएको अवस्था सबै वडाहरूमा रहेको छ। उमेर समूह अनुसार पहिलो विवाह गर्ने महिला तथा पुरुषको संख्यात्मक विवरण तलको तालिकामा प्रस्तुत छः

षडानन्द नगरपालिकाको बस्तुस्थिति विवरण (पार्श्वचित्र) २०७६

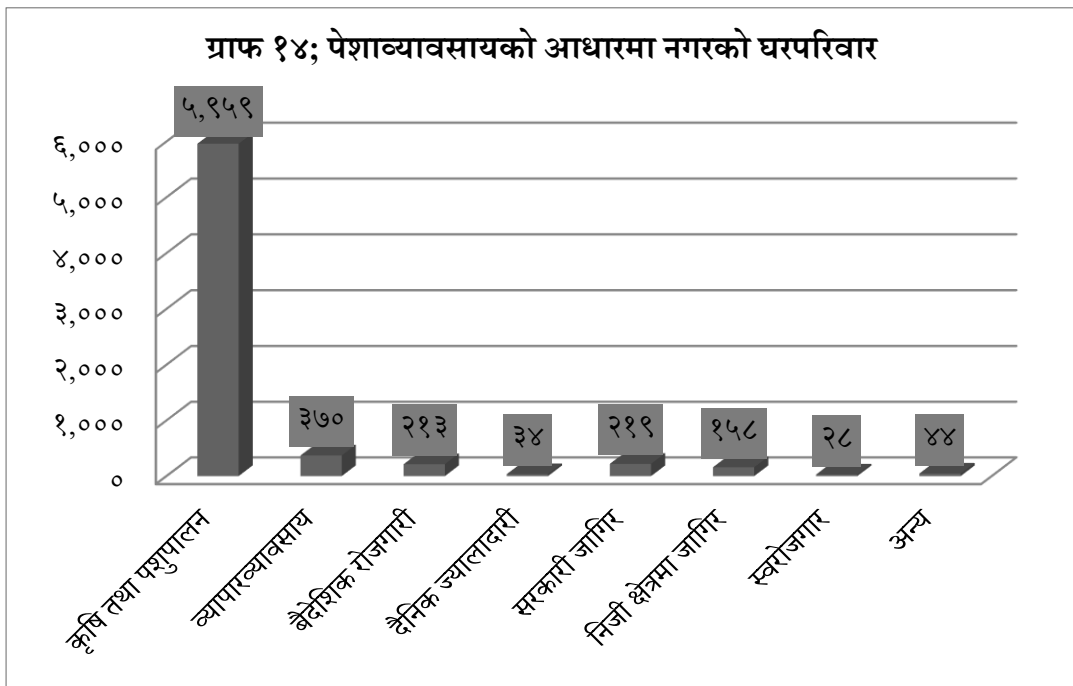
तालिका २०: पहिलो पटक विवाह गर्दाको उमेरको आधारमा जनसंख्या जनसंख्या विवरण

उमेर समूह	वडा नं. अनुसार परिवार संख्या															जम्मा	प्रतिशत
	लिंग	१	२	३	४	५	६	७	८	९	१०	११	१२	१३	१४		
१८ देखि मुनि	महिला	३६८	१५९	१२८	२०९	२६२	२०८	१५४	२२१	१०३	२०९	२७२	१६१	१३३	१४१	२,७२८	१४.५६
	पुरुष	८७	५३	४१	६७	६४	५८	३२	७८	५५	६३	७५	५५	४१	४२	८११	४.३३
१८ देखि ३०	महिला	७३६	४४३	३३३	३८५	३५९	४६१	४७८	५५६	३३२	६९६	६००	६१३	४०१	४२०	६,८१३	३६.३६
	पुरुष	९१५	४८७	३९२	४७७	५०७	५३२	५५४	६४१	३३०	७४९	६८७	६१३	४४८	४५६	७,७८८	४१.५६
३१ देखि ४०	महिला	१०	४	१३	१८	४	९	३	४	१६	१६	९	१०	६	६	१२८	०.६८
	पुरुष	४६	३७	२०	३६	१५	१४	१३	१९	२२	३१	५४	५४	१७	३६	४१४	२.२१
४० माथि	महिला	३	१		१			०	१	१		२	१			१०	०.०५
	पुरुष	५	४	४	४	३	४	०	१		६	७	२	२	६	४८	०.२६
जम्मा	महिला	१,११७	६०७	४७४	६१३	६२५	६७८	६३५	७८२	४५२	९२१	८८३	७८५	५४०	५६७	९,६७९	५१.६५
	पुरुष	१,०५३	५८१	४५७	५८४	५८९	६०८	५९९	७३९	४०७	८४९	८२३	७२४	५०८	५४०	९,०६१	४८.३५
कुल जम्मा		२,१७०	१,१८८	९३१	१,१९७	१,२१४	१,२८६	१,२३४	१,५२१	८५९	१,७७०	१,७०६	१,५०९	१,०४८	१,१०७	१८,७४०	१००

स्रोत : पार्श्वचित्र निर्माणको लागि घरधुरी सर्वेक्षण २०७६

३.१४ मुख्य पेशाका आधारमा घरधूरी विवरण

घरधूरी सर्वेक्षण (२०७६) अनुसार कूल ७,०२५ परिवार मध्ये ५,९५८ परिवार (अर्थात् ८५ प्रतिशत) को मुख्या पेशा कृषि तथा पशुपालन रहेको छ । त्यसपछि व्यापार-व्यवसाय मुख्य पेशा हुने परिवारको संख्या ३७० अर्थात् ५.२७ प्रतिशत छ । बैदेशिक रोजगारी मुख्य पेशा भएको परिवारको संख्या २१९ (अर्थात् ३.१२ प्रतिशत) रहेको छ । यो कृषि र व्यापार/व्यावसाय पछिको तेस्रो ठूलो संख्याले मुख्य पेशा बनाएको क्षेत्र हो । पेशा तथा व्यवसायको आधारमा यस नगरपालिकाको कूल घरपरिवारहरूको वितरण ग्राफमा प्रस्तुत गरिएको छ:



मुख्य पेशा अनुसार परिवार संख्याको वडागत विवरण तलको तालिकामा प्रस्तुत छ:

षडानन्द नगरपालिकाको बस्तुस्थिति विवरण (पार्श्वचित्र) २०७६

तालिका २१: मुख्य पेशाका आधारमा परिवार संख्या विवरण

पेशा व्यवसाय	वडा नं.														जम्मा	प्रतिशत
	१	२	३	४	५	६	७	८	९	१०	११	१२	१३	१४		
कृषि तथा पशुपालन	६८७	४२५	३२७	३३१	३८५	४५८	३५०	३५९	३२४	५९२	४८०	५२२	३६८	३५१	५,९५९	८४.८३
व्यापारव्यावसाय	५३	१९	४	५५	५३	१६	२८	४६	१३	२२	२६	१९	३	१३	३७०	५.२७
बैदेशिक रोजगारी	४१	१२	२	२२	१८	५	२६	२७		२१	२०	५	६	८	२१३	३.०३
दैनिक ज्यालादारी	६	३		४	३	२	४	६			३	१		२	३४	०.४८
सरकारी जागिर	२७	१०		५	१०	१	६	७६		३३	२८	१८	३	२	२१९	३.१२
निजी क्षेत्रमा जागिर	२३	६	५	१०	८	१२	११	२५	६	२२	१२	१२		६	१५८	२.२५
स्वरोजगार	१	१		३	४	१	३	११	१	१	२				२८	०.४०
अन्य	१८			२	४	३		३	१	५	६	१	१		४४	०.६३
जम्मा	८५६	४७६	३३८	४३२	४८५	४९८	४२८	५५३	३४५	६९६	५७७	५७८	३८१	३८२	७,०२५	१००.००

स्रोत : पार्श्वचित्र निर्माणको लागि घरधूरी सर्वेक्षण २०७६

३.१५ मुख्य पेशाका आधारमा जनसंख्या विवरण

घरधूरी सर्वेक्षण (२०७६) अनुसार यस षडानन्द नगरपालिकाको कूल जनसंख्याको ८३ प्रतिशत जनसंख्या १० बर्ष भन्दा माथि र ६५ बर्ष सम्म उमेरका छन्, जसलाई पेशागत गतिविधिमा सम्लग्न हुन सक्ने जनसंख्या मानिन्छ। यहाँ आर्थिक क्रियाकलापमा सम्लग्न हुन नसक्ने उमेर (१ बर्ष भन्दा कम र ६५ बर्ष भन्दा माथि उमेरको) जनसंख्या १७ प्रतिशत रहेको छ। महिला र पुरुष दुबै गरि कूल जनसंख्याको ३५.२२ प्रतिशत जनसंख्याको मुख्य पेशा कृषि तथा पशुपालन रहेको छ। जनसांखिक हिसाबले दोस्रो र तेस्रो ठूलो मुख्य पेशाको रूपमा क्रमशः दैनिक ज्यालादारी काम र बैदेशिक रोजगारी रहेको छ। यस सर्वेक्षणको नतिजा अनुसार सबै मुख्य पेशामा महिलाको तुलनामा पुरुषको संख्या बढी रहेको छ। त्यसै गरि कूल जनसंख्याको १६.१३ प्रतिशत (अर्थात् ५,५३६) जनसंख्या विद्यार्थी रहेका छन्। झण्डै ९ प्रतिशत जनसंख्या घरायसी काममा मात्र सम्लग्न छन्। जसमा २,८५३ जना महिला र बाँकी १३९ जना पुरुष छन्। मुख्य पेशा अनुसार जनसंख्याको वडागत विवरण तलको तालिकामा प्रस्तुत छः

षडानन्द नगरपालिकाको बस्तुस्थिति विवरण (पार्श्वचित्र) २०७६

तालिका २२: मुख्य पेशाका आधारमा जनसांख्यिक विवरण

पेशा व्यवसाय	वडा नं.															जम्मा	प्रतिशत
	लिङ्ग	१	२	३	४	५	६	७	८	९	१०	११	१२	१३	१४		
कृषि तथा पशुपालन	महिला	२०३	४१०	४३७	३४२	२९७	४२८	४२९	२९७	३२९	४८१	३४५	४०७	३७५	४३६	५,२१६	२३.३४
	पुरुष	४४४	३६२	३९५	३१४	३३०	३८९	३४८	२५४	२४८	४५९	४३६	४२१	३०९	३५३	५,०५४	२२.६१
दैनिक ज्यालादारी	महिला	१९	१६	८	६४	३६	२१	५३	२६	२५	२२	३९	२०	९	२०	३७८	१.६९
	पुरुष	५७	२८	१५	७१	७९	२८	७१	५१	१७	४१	४८	३२	१०	१५	५६३	२.५२
बैदेशिक रोजगारी	महिला	३५	१२		२५	१६	१४	६३	१३	१५	५	२२	६	२	११	२३९	१.०७
	पुरुष	१५०	४९	९	४९	२८	४६	८८	१३९	३२	३१	५८	४०	९०	४४	८५३	३.८२
व्यापारव्यावसाय	महिला	१७	१२	७	७	१०	११	९	१५	७	१५	१६	१५	१३	९	१६३	०.७३
	पुरुष	४९	२३	२२	२२	२२	५३	२९	५६	११	५५	४९	३६	४१	२९	४९७	२.२२
सरकारी जागिर	महिला	११	१०	२	१३	२	१०	१०	५	४	११	११	४	५	१२	११०	०.४९
	पुरुष	२४	६	३	१९	९	१८	१३	१८	६	४	२३	२४	३	१६	१८६	०.८३
निजि क्षेत्रमा जागिर	महिला	९	३	५	१०	६	१	१	७	१०	११	१८	८	३	७	९९	०.४४
	पुरुष	१०३	७८	७४	१०८	६६	५५	८१	१८४	८१	१३७	२००	१५६	१०९	११३	१,५३७	६.८८
स्वरोजगार	महिला	-	-	-	४	१	-	-	१	१	-	-	-	-	-	७	०.०३
	पुरुष	४	-	-	६	१३	५	६	१०	४	-	५	४	२	३	६२	०.२८
विद्यार्थी	महिला	२३५	१३३	७४	११८	१२४	११४	९२	९९	६९	१६९	१७३	१३१	१०४	७९	१,७१४	७.६७
	पुरुष	२३२	१२२	६७	९४	१०१	१२४	९०	१२१	७८	१७५	१४४	१४२	१०३	७९	१,६७२	७.४८

षडानन्द नगरपालिकाको बस्तुस्थिति विवरण (पार्श्वचित्र) २०७६

घरायसी काम	महिला	६४६	४३	१	९३	१७०	१२०	३	३४४	१८	२५०	३१७	२३२	८०	८	२,३२५	१०.४०
	पुरुष	८	१	१	-	-	-	-	११	१	१	४	-	-	-	२७	०.१२
बेरोजगार	महिला	७७	५५	१०	१९	६०	१३	१८	२९	४४	७२	१५	१६	१९	२३	४७०	२.१०
	पुरुष	२४४	८८	१०	३३	७४	४६	१४	७६	६८	२२५	९९	११५	५१	३३	१,१७६	५.२६
अन्य	महिला	१,२५२	६९४	५४४	६९५	७२२	७३२	६७८	८३६	५२२	१,०३६	९५६	८३९	६१०	६०५	१०,७२१	४७.९७
	पुरुष	१,३१५	७५७	५९६	७१६	७२२	७६४	७४०	९२०	५४६	१,१२८	१,०६६	९७०	७०२	६८५	११,६२७	५२.०३
काम गर्न असक्षम उमेर (१० वर्षभन्दा कम ६५ वर्षभन्दा बढि)	महिला	२,५६७	१,४५१	१,१४०	१,४११	१,४४४	१,४९६	१,४१८	१,७५६	१,०६८	२,१६४	२,०२२	१,८०९	१,३१२	१,२९०	२२,३४८	१००
	पुरुष	३२८	१८८	१७९	२०१	२०८	१६९	२२७	२७६	१५२	२४८	२५२	२३१	१६०	१७०	२,९८९	८.७१
जम्मा		३,९६६	२,२१३	१,७९०	२,१३५	२,२३३	२,३०३	२,२४५	२,७३५	१,६५९	३,२७३	३,१२४	२,७२२	१,९४१	१,९८२	३४,३२१	१००

स्रोत : पार्श्वचित्र निर्माणको लागि घरधूरी सर्वेक्षण २०७६

३.१६ आर्थिक रूपले सक्रिय जनसंख्या विवरण

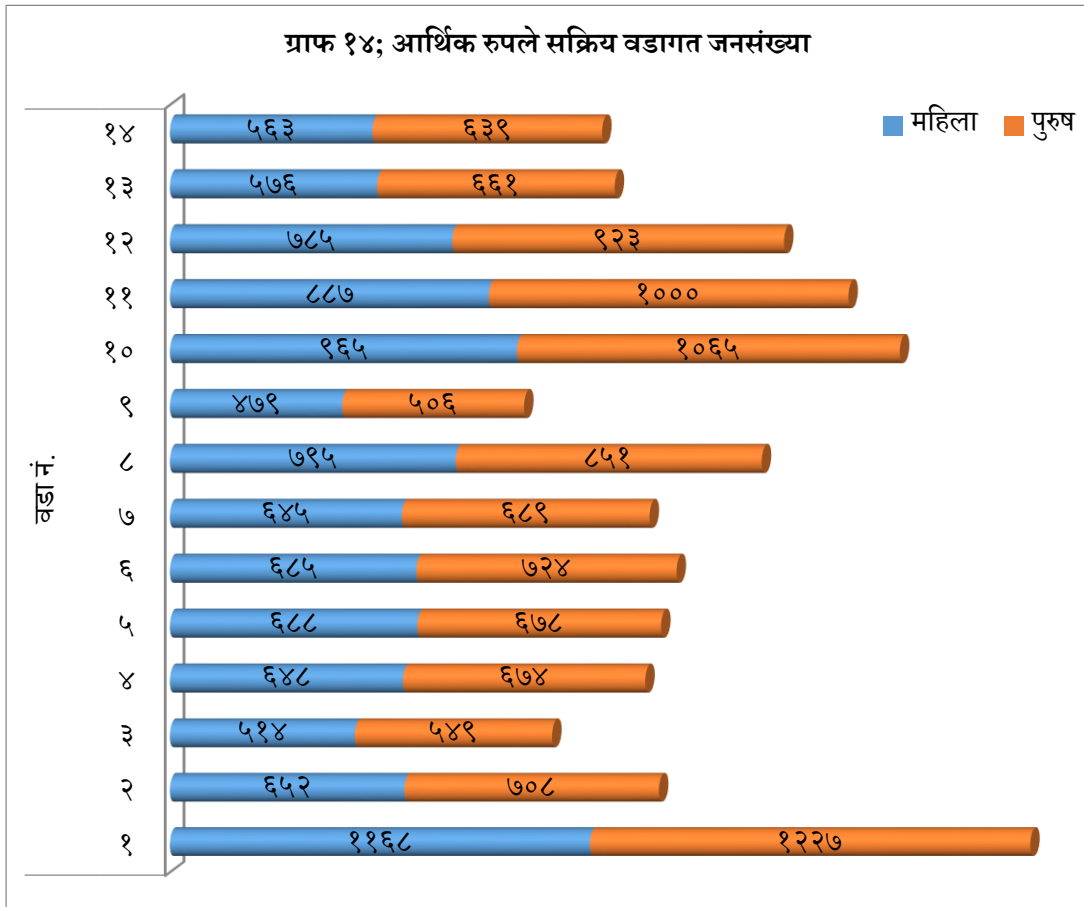
आर्थिक क्रियाकलापमा सकृय हुने उमेर १५ बर्ष देखि ५९ बर्ष सम्मलाई मानिन्छ । यस षडानन्द नगरपालिकाको कूल जनसंख्या मध्ये २०,९४४ जना अर्थात् ६१ प्रतिशत जनसंख्या यस उमेर समूहका (आर्थिक रूपले सक्रिय) छन् । आर्थिक रूपले सक्रिय वडागत जनसंख्या हेर्दा वडा नं. ७ मा सबै भन्दा कम ५९.४२ प्रतिशत र सबै भन्दा बढी वडा नं. १३ मा ६३.७३ प्रतिशत रहेको छ । वडा नं. ७ बाहेक सबै १३ वटै वडाको ६० प्रतिशत भन्दा बढी जनसंख्या आर्थिक रूपले सक्रिय उमेरको छ । आर्थिक रूपले सकृय जनसंख्याको वडागत विवरण तलको तालिकामा प्रस्तुत छः

तालिका २३: आर्थिक रूपमा सक्रिय जनसंख्या (१५ - ५९ वर्ष उमेर समूह)

वडा नं.	जम्मा जनसंख्या			आर्थिक रूपमा सक्रिय जनसंख्या			प्रतिशत
	महिला	पुरुष	जम्मा	महिला	पुरुष	जम्मा	
१	१,९४५	२,०१७	३,९६२	१,१६८	१,२२७	२,३९५	६०.४५
२	१,०५९	१,१६१	२,२२०	६५२	७०८	१,३६०	६१.२६
३	८६५	९२५	१,७९०	५१४	५४९	१,०६३	५९.३९
४	१,०४६	१,१११	२,१५७	६४८	६७४	१,३२२	६१.२९
५	१,११४	१,११९	२,२३३	६८८	६७८	१,३६६	६१.१७
६	१,१३८	१,१५९	२,२९७	६८५	७२४	१,४०९	६१.३४
७	१,०७९	१,१६६	२,२४५	६४५	६८९	१,३३४	५९.४२
८	१,३०८	१,४२७	२,७३५	७९५	८५१	१,६४६	६०.१८
९	८०६	८५३	१,६५९	४७९	५०६	९८५	५९.३७
१०	१,५९१	१,६८२	३,२७३	९६५	१,०६५	२,०३०	६२.०२
११	१,५०६	१,६१८	३,१२४	८८७	१,०००	१,८८७	६०.४०
१२	१,२७३	१,४४९	२,७२२	७८५	९२३	१,७०८	६२.७५
१३	९३३	१,००८	१,९४१	५७६	६६१	१,२३७	६३.७३
१४	९५०	१,०३२	१,९८२	५६३	६३९	१,२०२	६०.६५
जम्मा	१६,६१३	१७,७२७	३४,३४०	१०,०५०	१०,८९४	२०,९४४	६०.९९

स्रोत : पार्श्वचित्र निर्माणको लागि घरधूरी सर्वेक्षण २०७६

नगरपालिकाको कूल जनसंख्या मध्ये आर्थिक रूपले सक्रिय वडागत जनसांख्यिक विवरण तलको ग्राफमा प्रस्तुत गरिएको छः



३.१७ अपांगताका आधारमा जनसंख्या विवरण

यस षडानन्द नगरपालिकामा जम्मा ५३६ जना विभिन्न किसिमको अपांगता भएका व्यक्तिहरू रहेका छन्। यो संख्या कूल जनसंख्याको १.५६ प्रतिशत हो। विभिन्न १० किसिमको अपांगता पहिचान भएका ५३६ जना र ९ जना पहिचान नभएका अपांगता भएका व्यक्तिहरू रहेका छन्। शारीरिक अपांगता भएका जनसंख्या २५२ छन् जुन अन्य किसिमको अपांगता भएका जनसंख्याको तुलनामा सबैभन्दा बढी हो र सबै भन्दा कम १ जना मात्र अटिजम भएको व्यक्ति पाइएको छ। साथै अपांगता भएका महिलाको संख्या (२३८ जना) भन्दा पुरुषको संख्या (२९८ जना अर्थात् अपांगता भएका कूल जनसंख्याको ५५.६० प्रतिशत) बढी छ। विभिन्न किसिमका अपांगता भएका जनसंख्याको समग्र विवरण तलको तालिकामा प्रस्तुत छः

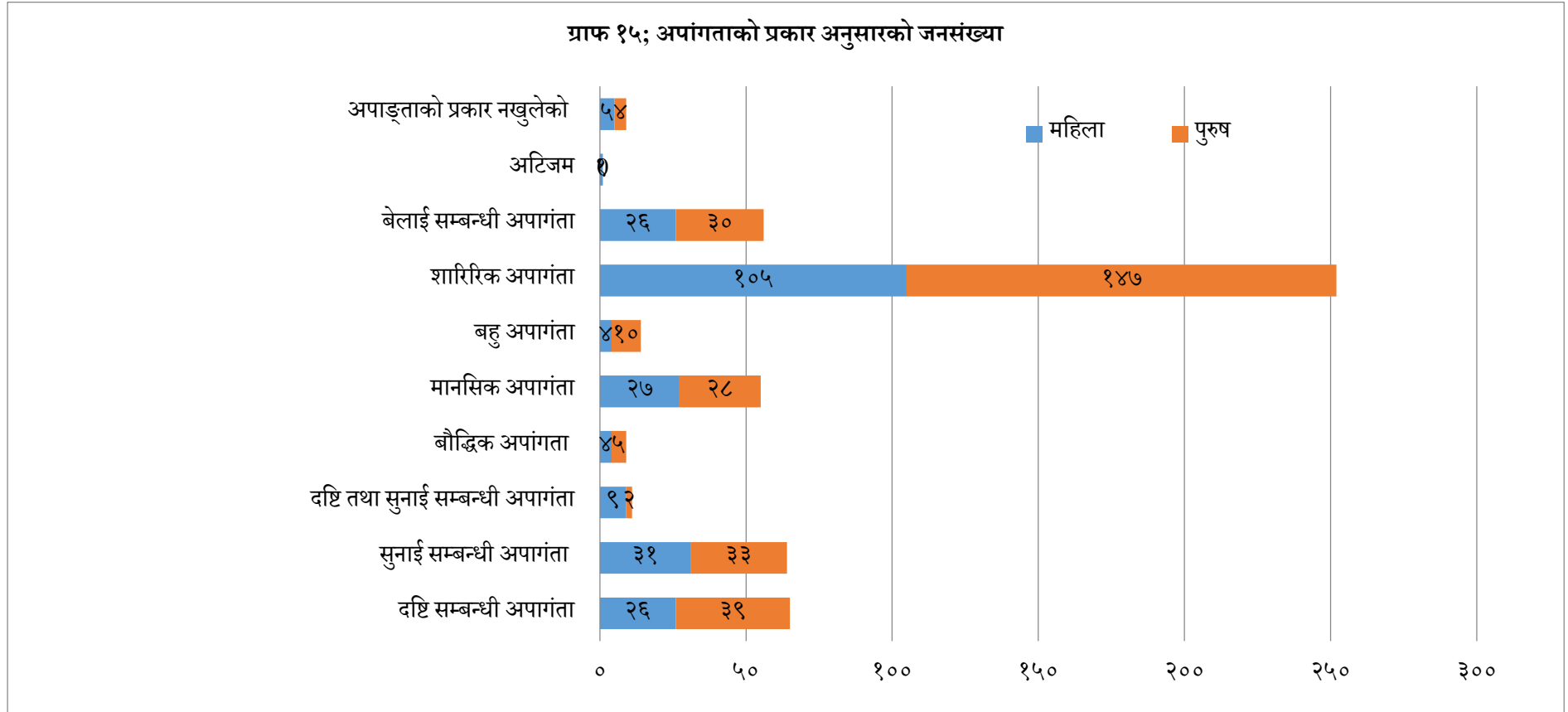
तालिका २४: अपाङ्गता भएका व्यक्तिको संख्या विवरण र अपाङ्गता प्रतिशत

अपाङ्गताको प्रकार	महिला	पुरुष	जम्मा	प्रतिशत
दृष्टि सम्बन्धी अपाङ्गता	२६	३९	६५	१२.१३
सुनाई सम्बन्धी अपाङ्गता	३१	३३	६४	११.९४
दृष्टि तथा सुनाई सम्बन्धी अपाङ्गता	९	२	११	२.०५
बौद्धिक अपाङ्गता	४	५	९	१.६८
मानसिक अपाङ्गता	२७	२८	५५	१०.२६
बहु अपाङ्गता	४	१०	१४	२.६१
शारिरिक अपाङ्गता	१०५	१४७	२५२	४७.०१
बेलाई सम्बन्धी अपाङ्गता	२६	३०	५६	१०.४५
अटिजम	१	०	१	०.१९
अपाङ्गताको प्रकार नखुलेको	५	४	९	१.६८
जम्मा	२३८	२९८	५३६	१००

स्रोत : पार्श्वचित्र निर्माणको लागि घरधूरी सर्वेक्षण २०७६

यस षडानन्द नगरपालिकामा भएका अपाङ्गता भएका जनसंख्या हेर्दा सबैभन्दा बढि वडा नं. ९ मा जम्मा ८८ जना र सबै भन्दा कम १७ जना वडा नं. ७ मा रहेका छन्। वडा नं. ३, ६, ११ र १२ मा अपाङ्गता भएका पुरुषको संख्याको तुलनामा अपाङ्गता महिलाको संख्या बढि रहेको छ र बाँकी सबैमा अपाङ्गता भएका पुरुषको संख्या बढि छ।

नगरपालिकाको कूल जनसंख्या मध्ये अपाङ्गताको प्रकार अनुसारको जनसंख्या तलको ग्राफमा प्रस्तुत गरिएको छ:



अपांगताको किसिम र लैंगिक अनुसार वडागत जनसांख्यिक विवरण तलको तालिकामा प्रस्तुत छः

षडानन्द नगरपालिकाको बस्तुस्थिति विवरण (पार्श्वचित्र) २०७६

तालिका २५: वडागत अपाङ्गता भएका व्यक्तिको संख्या विवरण र अपाङ्गता प्रतिशत

वडा नं	लिङ्ग	अपाङ्गताको प्रकार										जम्मा
		दृष्टि	सुनाई	दृष्टि + सुनाई	बैधक	मानसिक	बहु आयमिक	शारिरिक	बोलाई	अटिजम	प्रकार नखुलेको	
१	महिला		८	१	१	७		९	२			२८
	पुरुष	४	१०			४	२	१८	७			४५
२	महिला	१	४				१	६	१		१	१४
	पुरुष	३	४			२	१	१०	५			२५
३	महिला		५			१		८	३		१	१८
	पुरुष	२				३		४	३			१२
४	महिला	४		२		२	२	९	५	१		२५
	पुरुष	४	४		१	१	२	१२	३			२७
५	महिला	२		१		१		१	१		३	९
	पुरुष		१			१	१	६			२	११
६	महिला	६	१					५	३			१५
	पुरुष	३						९				१२
७	महिला	१		१				१	१			४
	पुरुष	२	२	१		१		६	१			१३
८	महिला			१	१	२		३	२			९
	पुरुष							१०	१			११
९	महिला	२	२	२		६		२७				३९
	पुरुष	६	६			३	२	३०	१		१	४९

षडानन्द नगरपालिकाको बस्तुस्थिति विवरण (पार्श्वचित्र) २०७६

१०	महिला	३	३	१		३		९	३			२२
	पुरुष	५	२		१	५	१	१६	४		१	३५
११	महिला	३	४			२		१३				२२
	पुरुष	४	२			४		७	२			१९
१२	महिला	३	१		२	२	१	३	१			१३
	पुरुष	१	१	१	२	२	१	४				१२
१३	महिला		१					७				८
	पुरुष	१			१	१		९	१			१३
१४	महिला	१	२			१		४	४			१२
	पुरुष	४	१			१		६	२			१४
जम्मा	महिला	२६	३१	९	४	२७	४	१०५	२६	१	५	२३८
	पुरुष	३९	३३	२	५	२८	१०	१४७	३०	०	४	२९८
कुल जम्मा		६५	६४	११	९	५५	१४	२५२	५६	१	९	५३६
प्रतिशत		१२.१३	११.९४	२.०५	१.६८	१०.२६	२.६१	४७.०१	१०.४५	०.१९	१.६८	१००.००

स्रोत : पार्श्वचित्र निर्माणको लागि घरधूरी सर्वेक्षण २०७६

३.१८ व्यक्तिगत घटना सम्बन्धी विवरण

३.१८.१ जन्म, मृत्यु, विवाह र सम्बन्ध विच्छेद दर्ता सम्बन्धी विवरण

यस षडानन्द नगरपालिकाको वडा कार्यालयहरूमा २०७५ साल साउन १ गते देखि २०७६ साल बैशाख मसान्तसम्म दर्ता भएका व्यक्तिगत घटनाहरूको विवरण अनुसार जम्मा १,३३७ जनाको जन्म दर्ता, २९३ जनाको मृत्यु दर्ता, ३४५ जोडीको विवाह दर्ता र ७ जोडीको सम्बन्ध विच्छेदको घटना दर्ता भएको छ। वडागत घटना दर्ता विवरण तालिकामा प्रस्तुत छः

तालिका २६: वडागत रूपमा व्यक्तिगत घटना सम्बन्धी विवरण

वडा	जन्म दर्ता संख्या			मृत्यु दर्ता संख्या			विवाह दर्ता (जोडी)	सम्बन्ध विच्छेद (जोडी)
	महिला	पुरुष	जम्मा	महिला	पुरुष	जम्मा		
१	७२	५३	१२५	८	१६	२४	३८	-
२	८१	७४	१५५	१४	२०	३४	४३	१
३	२८	२८	५६	४	५	९	२०	-
४	३६	५२	८८	६	१३	१९	२८	२
५	३१	४३	७४	५	४	९	१६	-
६	४०	४३	८३	७	९	१६	१८	-
७	४२	४१	८३	१६	१२	२८	०	-
८	४८	५१	९९	७	१०	१७	३२	३
९	२७	३३	६०	१	५	६	१८	-
१०	१०२	८४	१८६	१८	२१	३९	२७	-
११	५०	४५	९५	१२	१३	२५	२०	१
१२	६०	४३	१०३	१५	१४	२९	३५	-
१३	१७	३८	५५	५	१५	२०	२४	-
१४	३४	४१	७५	८	१०	१८	२६	-
जम्मा	६६८	६६९	१३३७	१२६	१६७	२९३	३४५	७

स्रोत : षडानन्द नगरपालिकाको वडा कार्यालयहरू, २०७६

३.१८.२ बसाई सराई सम्बन्धी विवरण

यस नगरपालिकाको वडा कार्यालयहरूमा २०७५ साल साउन १ गते देखि २०७६ साल बैशाख मसान्तसम्म दर्ता भएका व्यक्तिगत घटनाहरूको विवरण अनुसार जम्मा २७२ परिवारहरू बसाई सराई भएको विवरण वडा कार्यालयहरूमा दर्ता भएको छ। वडा नं. ७ मा भने बसाई सराईको घटना दर्ता भएको छैन अर्थात् यस वडामा बसाई सराई नभएको देखिन्छ। यस १० महिनाको अवधिमा ३९ परिवार नगरपालिकाको भौगोलिक क्षेत्र भित्र बसाई सरी आएको र २०८ परिवार यहाँबाट बाहिर बसाई सरी गएको घटना दर्ता भएको देखिन्छ। वडा नं. २, ३, ४, ५, ६, ८, ११, १२ र १३ मा बसाई सराई आएको गएको दुबै देखिन्छ भने वडा नं. १, ९, १० र १४ बाट बसाई सराई गएको मात्र देखिन्छ। वडागत रूपमा भएको बसाई सराई सम्बन्धी घटना दर्ता विवरण तलको तालिकामा प्रस्तुत छ:

तालिका २७: वडागतरूपमा बसाई सराई सम्बन्धी विवरण

वडा नं.	बसाई सराई दर्ता संख्या (परिवार)	न.पा. भित्र आएको (परिवार)	न.पा. बाहिर गएको (परिवार)
१	१४	-	१४
२	१९	५	१४
३	७	३	६
४	३४	१३	२१
५	६	१	५
६	१८	४	१४
७	-	-	-
८	१९	२	१७
९	७०	-	४३
१०	२७	-	२७
११	१९	५	१४
१२	१३	४	९
१३	१७	२	१५
१४	९	-	९
जम्मा	२७२	३९	२०८

स्रोत : षडानन्द नगरपालिकाको वडा कार्यालयहरू, २०७६

माथिको तालिकामा उल्लेख गरिएको विवरण आ.व. २०७५/७६ को पञ्जीकरण अनुसार २०७५ साउन १ गते देखि २०७६ वैशाख अन्तिम सम्मको हो।

षडानन्द नगरपालिकाको बस्तुस्थिति विवरण (पार्श्वचित्र) २०७६

तालिका २८: वडागतरुपमा बसाइँसराई दर्ता सम्बन्धी विवरण

वडा नं.	बसाईँ सराई दर्ता संख्या				न.पा. भित्र आएको				न.पा. बाहिर गएको			
	परिवार	महिला	पुरुष	जम्मा	परिवार	महिला	पुरुष	जम्मा	परिवार	महिला	पुरुष	जम्मा
१	-	-	-	-	-	-	-	-	१४	-	१४	१४
२	१९	३२	३५	६७	५	९	१३	२२	१४	२३	२२	४५
३	७	-	-	-	३	६	९	१५	६	११	११	२२
४	३४	-	-	-	१३	-	-	-	२१	-	-	-
५	६	-	-	-	१	-	-	-	५	-	-	-
६	१८	-	-	-	४	-	-	-	१४	-	-	-
७	-	-	-	-	-	-	-	-	-	-	-	-
८	१९	-	-	-	२	-	-	-	१७	-	-	-
९	७०	-	-	-	०	-	-	-	४३	-	-	-
१०	२७	६७	४१	१०८	०	-	-	-	०	-	-	-
११	१९	३१	६४	९५	५	-	-	-	१४	-	-	-
१२	१३	-	-	-	४	-	-	-	९	-	-	-
१३	१७	-	-	-	२	-	-	-	१५	-	-	-
१४	९	-	-	-	०	-	-	-	९	-	-	-
जम्मा	२५८	१३०	१४०	२७०	३९	१५	२२	३७	१८१	३४	४७	८१

स्रोत : षडानन्द नगरपालिकाको वडा कार्यालयहरू, २०७६

माथिको तालिकामा उल्लेख गरिएको विवरण आ.व. २०७५/७६ को पञ्जीकरण अनुसार २०७५ साउन १ गते देखि २०७६ वैशाख अन्तिम सम्मको हो।

३.१९ सामाजिक सुरक्षा कार्यक्रमबाट लाभान्वित विवरण

यस नगरपालिकाको वडा कार्यालयबाट प्राप्त विवरण अनुसार २०७५ साल साउन १ गतेदेखि २०७६ वैशाख अन्तिम सम्ममा सबै १४ वडाबाट जम्मा ३,५५७ जना सामाजिक सुरक्षा कार्यक्रमबाट लाभान्वित भएको (भत्ता पाएका) छन्। यस कार्यक्रमबाट लाभान्वित हुनेमा जेष्ठ नागरिक, दलित, एकल महिला, एकल पुरुष (जेष्ठ), पूर्ण र आंशिक अपांगता भएका व्यक्ति र विपन्न परिवारका विद्यालय पढ्ने बालबालिका रहेका छन्। सामाजिक सुरक्षा भत्ता पाउनेमा जेष्ठ नागरिकहरूको संख्या सामाजिक सुरक्षा भत्ता अन्य किसिम व्यक्तिहरूको तुलनामा सबै भन्दा बढी रहेको छ। यो संख्या १,६४४ रहेको छ र जसमा पुरुषभन्दा महिलाको संख्या बढी रहेको छ। सामाजिक सुरक्षा भत्ता पाउने दलित, एकल महिला र एकल जेष्ठ पुरुषको संख्या क्रमशः २७९, ३०२ र १३७ रहेको छ। सामाजिक सुरक्षा भत्ता पाउने जेष्ठ नागरिक, दलित, एकल महिला, एकल पुरुष (जेष्ठ) को वडागत विवरण तलको तालिकामा प्रस्तुत छः

तालिका २९: वडागत रूपमा सामाजिक सुरक्षा कार्यक्रमबाट लाभान्वित जनसंख्या विवरण

वडा नं.	जेष्ठ नागरिक			दलित वर्ग			एकल	एकल
	महिला	पुरुष	जम्मा	महिला	पुरुष	जम्मा	महिला	पुरुष
१	८१	९३	१७४	२२	२०	४२	७७	०
२	५५	६४	११९	३	७	१०	१	३१
३	४५	३२	७७	०	१	१	१	३६
४	४५	३४	७९	८	११	१९	६	०
५	३२	३०	६२	१०	११	२१	२	०
६	३८	४३	८१	२७	२४	५१	५८	१
७	३९	४५	८४	७	१०	१७	३७	१
८	५५	५५	११०	१९	२०	३९	४	-
९	५१	४१	९२	-	-	-	४६	-
१०	९८	९०	१८८	१२	११	२३	१	-
११	११०	७०	१८०	१०	१२	२२	१४	३४
१२	९०	५५	१४५	१०	६	१६	२५	३४
१३	८३	७३	१५६	३	२	५	१	-
१४	४६	५१	९७	६	७	१३	२९	-
जम्मा	८६८	७७६	१६४४	१३७	१४२	२७९	३०२	१३७

स्रोत: षडानन्द नगरपालिकाका वडा कार्यालयहरू, २०७६

षडानन्द नगरपालिकामा पूर्ण अपांगता र आंशिक अपांगता भई सामाजिक सुरक्षा भत्ता सुविधा लिने व्यक्तिहरूको संख्या क्रमशः ३५ र ६४ रहेका छन् । सामाजिक सुरक्षा भत्ता सुविधा लिने विपन्न र दलित परिवारका बालबालिका संख्या ३७३ जना रहेका छन् । २०७५ साउन १ गते देखि २०७६ वैशाख मसान्त सम्म सामाजिक सुरक्षा भत्ता पाएका पूर्ण तथा आंशिक अपांगता भएका महिला र पुरुष एवं बाल सुरक्षा अनुदान पाएका व्यक्तिहरूको संख्यात्मक विवरण तलको तालिकामा प्रस्तुत छः

तालिका ३०: सामाजिक सुरक्षा कार्यक्रमबाट लाभान्वित विवरण (अपांगता र बालबालिका)

वडा	पूर्ण अपाङ्ग			आंशिक अपांग			बल सुरक्षा अनुदान		
	महिला	पुरुष	जम्मा	महिला	पुरुष	जम्मा	महिला	पुरुष	जम्मा
१	२	१	३	७	९	१६	२९	३९	६८
२	-	१	१	२	२	४	१४	६	२०
३	-	३	३	३	१	४	३	२	५
४	१	-	१	५	३	८	१०	१५	२५
५	२	३	५	१	२	३	१७	१८	३५
६	१	-	१	२	४	६	२२	२१	४३
७	२	-	२	२	४	६	२३	१९	४२
८	-	१	१	२	१	३	१६	१५	३१
९	२	१	३	-	२	२	५	३	८
१०	१	१	२	-	-	-	६	१३	१९
११	२	२	४	३	२	५	१३	१३	२६
१२	३	३	६	२	२	४	२०	११	३१
१३	१	२	३	-	१	१	१	२	३
१४	-	-	-	-	२	२	६	११	१७
जम्मा	१७	१८	३५	२९	३५	६४	१८५	१८८	३७३

स्रोत: षडानन्द नगरपालिकाका वडा कार्यालयहरू, २०७६

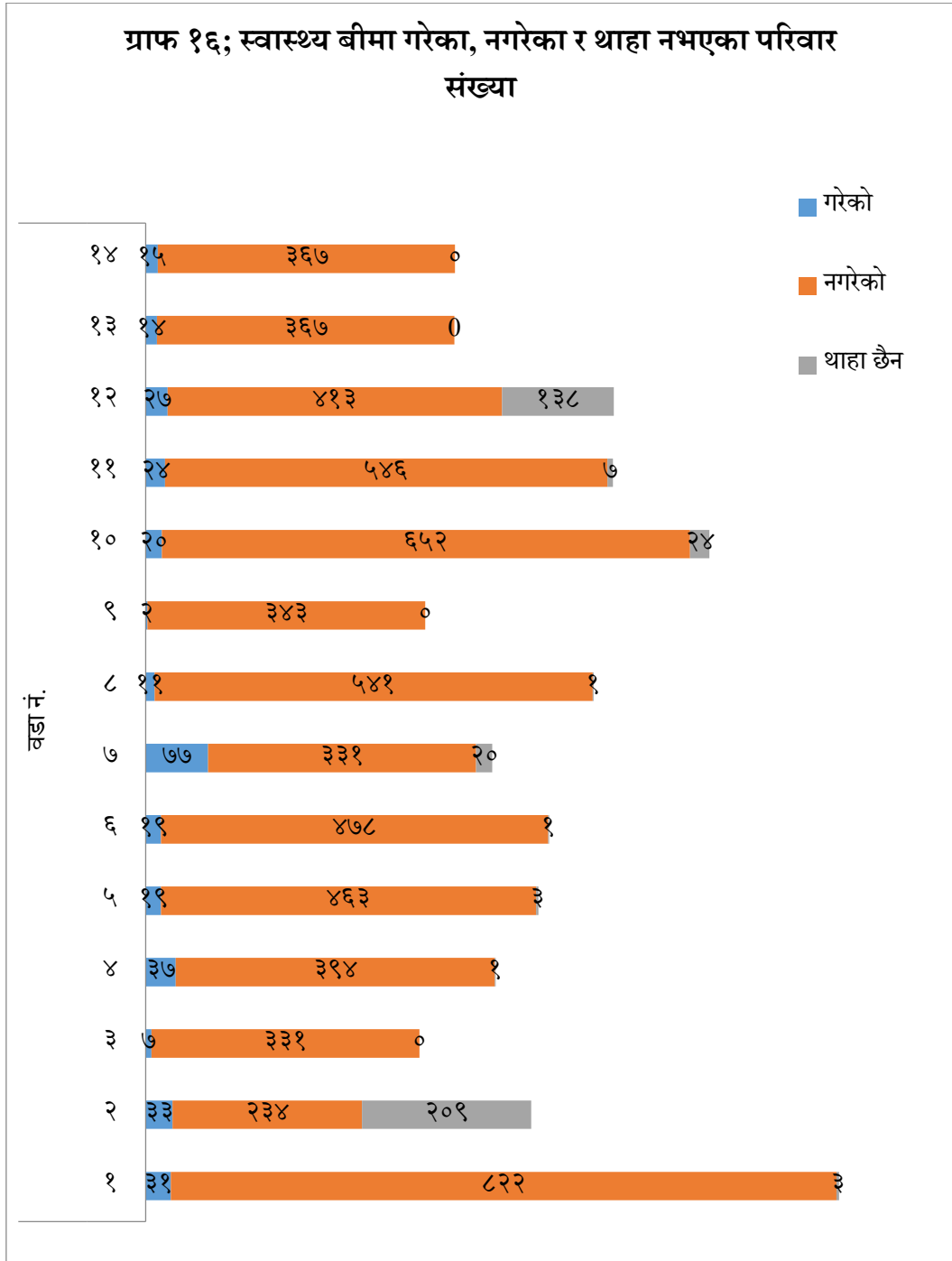
षडानन्द नगरपालिकामा रहेका ७,०२५ घरपरिवार मध्ये जम्मा ३३५ परिवारले मात्र स्वास्थ्य बीमा गरेको पाइयो । यो संख्या कूल परिवार संख्याको ५ प्रतिशत भन्दा कम हो भने झण्डै ९० प्रतिशत अर्थात् ६,२८१ परिवारले भने स्वास्थ्य बीमा नगरेको र झण्डै ६ प्रतिशत अर्थात् ४०७ परिवारलाई स्वास्थ्य बीमाको बारेमा कुनै जानकारी नभएको पाइयो । यस सम्बन्धी विस्तृत वडागत विवरण तलको तालिकामा प्रस्तुत छः

तालिका ३१: वडागत रुपमा स्वास्थ्य बीमा गर्ने परिवार संख्या विवरण

वडा नं.	स्वास्थ्य बीमाबाट लाभान्वित परिवार संख्या			जम्मा
	गरेको	नगरेको	थाहा छैन	
१	३१	८२२	३	८५६
२	३३	२३४	२०९	४७६
३	७	३३१	-	३३८
४	३७	३९४	१	४३२
५	१९	४६३	३	४८५
६	१९	४७८	१	४९८
७	७७	३३१	२०	४२८
८	११	५४१	१	५५३
९	२	३४३	-	३४५
१०	२०	६५२	२४	६९६
११	२४	५४६	७	५७७
१२	२७	४१३	१३८	५७८
१३	१४	३६७	०	३८१
१४	१५	३६७	-	३८२
जम्मा	३३५	६,२८१	४०७	७,०२५
प्रतिशत	४.७७	८९.४३	५.८०	१००

नोट: यो तालिकामा उल्लेख गरिएको विवरण गत आव(२०७५/७६) को पञ्जीकरण अनुसारको हो ।

नगरपालिकाको कूल घरधूरी मध्ये स्वास्थ्य बीमा गरेका, नगरेका र यस बारे थाहा नभएका परिवार संख्या वडागत रूपमा तलको ग्राफमा प्रस्तुत गरिएको छः



परिच्छेद - ४

आर्थिक अवस्था

४.१ प्रमुख आर्थिक विवरण

षडानन्द नगरपालिका क्षेत्रभित्रको समग्र आर्थिक पाटोलाई सर्वेक्षणमा समावेश गरि यस खण्डमा कृषि, ब्यापार, उद्योग, व्यापार, कृषि उत्पादन, रोजगारी, बैंक तथा वित्तीय संस्थामा पहुँच लगायतको अवस्थालाई समावेश गरिएको छ ।

४.१.१ खाद्यन्न उत्पादनमा आत्मनिर्भरताको अवस्था

घरधूरी सर्वेक्षण २०७६ अनुसार यस नगरपालिकामा आफ्नै जग्गाजमीनबाट उत्पादित खाद्यन्नले बर्षभरि खान पुग्ने परिवार ४० प्रतिशत मात्र रहेका पाइयो भने बाँकी ६० प्रतिशत परिवारको आफ्नै खाद्य उत्पादनले बर्षभरि खान नपुग्ने पाइयो । बर्षभरि खान ठिक्क पुग्ने परिवार २,२६८ मात्र छन् भने ४८४ परिवारको भने आफ्नो परिवारलाई पुगेर बचत हुने गरेको छ । आफ्नै जग्गाको खाद्य उत्पादनले ३ महिनासम्म खान पुग्ने परिवार संख्या १,१९६ रहेको छ जुन नगरको कूल परिवार संख्याको १७ प्रतिशत हो । सो भन बढी तर ६ महिनासम्म मात्र खान पुग्ने परिवारको संख्या १,५९७ (२२.७३ प्रतिशत) र ६ महिना भन्दा बढी र ९ महिनासम्म मात्र खान पुग्ने परिवारको संख्या १,४८० (२१ प्रतिशत) रहेको छ । यस तथ्यांकले ६० प्रतिशत परिवारहरू आफ्नै खाद्य उत्पादनबाट आत्मनिर्भर नरहेको देखिन्छ । आफ्नै खाद्य उत्पादनबाट आत्मनिर्भर हुने परिवारको प्रतिशत वडा नं. ४, ५, ७, ८ र १४ मा बढी र अन्य वडाहरू कम एवं वडा नं. ६, ९ र १३ मा तुलनात्मक रूपमा धेरै कम परिवार रहेको छ । वडागत रूपमा खाद्य उत्पादनमा आत्मनिर्भर रहेको र नरहेको परिवारको विवरण तलको तालिकामा प्रस्तुत छ:

तालिका ३२: आफ्नै खाद्यन्न उत्पादनले बर्षभरी खानपुग्ने र नपुग्ने घरसंख्या विवरण

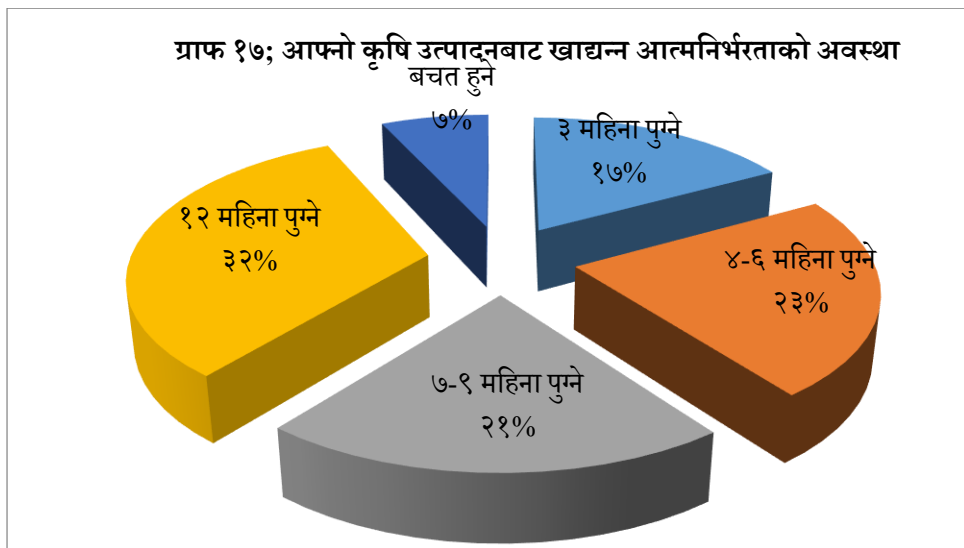
वडा नं.	आफ्नै खाद्यन्न उत्पादनले बर्षमा खान पुग्ने समय					जम्मा
	३ महिना	४-६ महिना	७-९ महिना	१२ महिना	बचत हुने	
१	२२४	१९४	१७७	२२४	३७	८५६
२	९५	१०८	११२	१४२	१९	४७६
३	७१	१२३	४०	१०३	१	३३८

षडानन्द नगरपालिकाको बस्तुस्थिति विवरण (पार्श्वचित्र) २०७६

४	३८	५३	९९	२०१	४१	४३२
५	८	३६	११२	२४२	८७	४८५
६	२४४	१५०	२०	७७	७	४९८
७	३५	६०	८५	२१२	३६	४२८
८	१०	९८	१११	३२०	१४	५५३
९	८९	१३८	५८	४५	१५	३४५
१०	१०१	१९२	१६२	२०८	३३	६९६
११	३८	८५	२२६	१८३	४५	५७७
१२	१९७	१६१	५८	७७	८५	५७८
१३	२६	१४४	११६	९०	५	३८१
१४	२०	५५	१०४	१४४	५९	३८२
जम्मा	१,१९६	१,५९७	१,४८०	२,२६८	४८४	७,०२५
प्रतिशत	१७.०२	२२.७३	२१.०७	३२.२८	६.८९	१००

स्रोत : पार्श्वचित्र निर्माणको लागि घरधूरी सर्वेक्षण २०७६

नगरपालिकाको कूल जनसंख्या मध्ये आफ्नो खाद्यउत्पादनमा पूर्ण वा आंशिक आत्मनिर्भर रहेका परिवार संख्या तलको ग्राफमा प्रस्तुत गरिएको छः



४ २.१. घर आवास संरचना विवरण

षडानन्द नगरपालिकामा बसोस गर्ने कूल ७,०२५ परिवार मध्ये ५,७५७ अर्थात् लगभग ८२ प्रतिशत परिवारले कच्ची घरमा बस्छन् भने त्यसपछि धेरै ८०६ परिवार टाटीबेराको घरमा बसेको पाइयो । जम्मा ४३९ परिवार अर्धपक्की घरमा र सबैभन्दा थोरै २३ परिवार पक्की घरमा बसेको पाइयो । जम्मा १४

षडानन्द नगरपालिकाको बस्तुस्थिति विवरण (पार्श्वचित्र) २०७६

वटा वडा मध्ये ८ वटा वडामा पक्की घर र बाँकी वडामा भने पक्की घर नभएको पाइयो । वडागत रुपमा विभिन्न प्रकारका आवास (घर)मा बसोबास गर्ने परिवार विवरण तलको तालिकामा प्रस्तुत छः

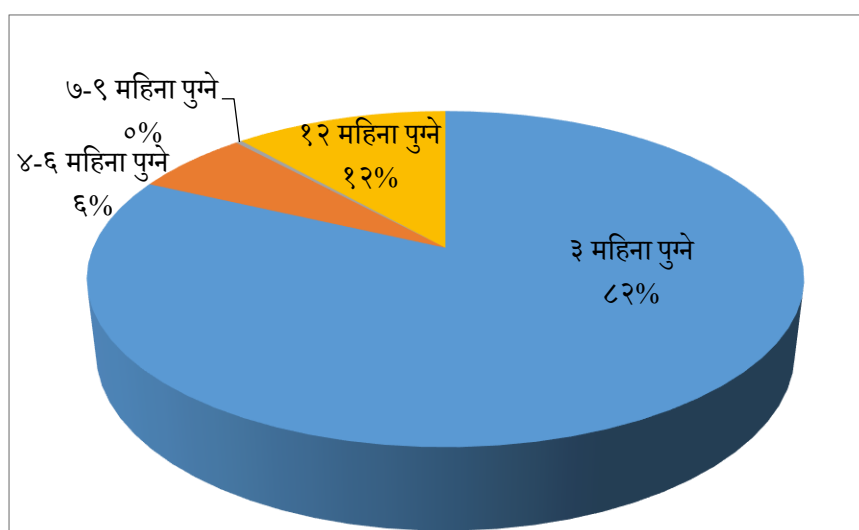
तालिका ३३: आवास संरचना सम्बन्धी वडागत घरधूरी विवरण

वडा नं.	घरको प्रकार र घरसंख्या				जम्मा
	कच्ची	अर्धपक्की	पक्की	टाटीबेरा	
१	७४९	१५	१	९१	८५६
२	३९६	२६	-	५४	४७६
३	२६१	६२	-	१५	३३८
४	३७९	१०	४	३९	४३२
५	३८४	३४	१	६६	४८५
६	४३६	२३	-	३९	४९८
७	३२२	१६	८	८२	४२८
८	५०८	२१	४	२०	५५३
९	३०६	३	-	३६	३४५
१०	६६९	१३	-	१४	६९६
११	३९०	६०	३	१२४	५७७
१२	३५३	१४४	-	८१	५७८
१३	३६८	८	१	४	३८१
१४	२३६	४	१	१४१	३८२
जम्मा	५,७५७	४३९	२३	८०६	७,०२५
प्रतिशत	८१.९५	६.२५	०.३३	११.४७	१००

स्रोत : पार्श्वचित्र निर्माणको लागि घरधूरी सर्वेक्षण २०७६

नगरपालिकाको कूल घरधूरीलाई घरको प्रकारको आधारमा तलको ग्राफमा प्रस्तुत गरिएको छः

ग्राफ १८; घरको प्रकारको आधारमा नगरको परिवार संख्या



षडानन्द नगरपालिकामा बसोस गर्ने परिवारहरू विभिन्न किसिमको गारो भएको घरमा बसोबास गर्ने गरेको पाइयो । सबैभन्दा बढी ढुंगा-माटोको गारो भएको घरमा बसेको पाइयो । यो संख्या ५ हजार भन्दा बढी अर्थात् झण्डै ८५ प्रतिशत रहेको छ । त्यसपछि धेरै संख्यामा सेन्टीबेरा र बाँसभाटाले बारेको रहेको छ । सिमेन्ट र ढुंगाको गारो भएको घरपरिवार संख्या १५६ र सबैभन्दा थोरै संस्था जम्मा ४७ वटा घर काठले बनेको रहेको छ । वडागत रूपमा गारोको प्रकार अनुसार घरसंख्या विवरण तलको तालिकामा प्रस्तुत छः

तालिका ३४: घरको गारोको किसिम आवास संरचना सम्बन्धी वडागत घरसंख्या विवरण

वडा नं.	घरको गारोको किसिम अनुसार वडागत घरसंख्या						जम्मा
	बासबेरा	सिमेन्ट र ढुंगा	सेन्टीबेरा	ढुंगा, माटो	काठ	अन्य	
१	११०	१६	४७	६७८	५	-	८५६
२	२४	६	२२	४२२	२	-	४७६
३	११	५	२०	२९८	४	-	३३८
४	२९	१६	३१	३५५	१	-	४३२
५	५८	३१	२७	३६१	८	-	४८५
६	२६	१०	११८	३४०	४	-	४९८
७	१	२२	५१	३५३	१	-	४२८
८	१७	१६	१७	५०३	०	-	५५३
९	२६	२	२४	२७९	१४	-	३४५
१०	१०	१३	१२	६५८	३	-	६९६
११	९	७	२१	५३९	१	-	५७७
१२	८	५	३५	५२९	१	-	५७८
१३	४	७	८	३६०	२	-	३८१
१४	४५	१	१०	३२५	१	-	३८२
जम्मा	३७८	१५७	४४३	६,०००	४७	-	७,०२५
प्रतिशत	५.३८	२.२३	६.३१	८५.४१	०.६७	-	१००

स्रोत : पार्श्वचित्र निर्माणको लागि घरधूरी सर्वेक्षण २०७६

षडानन्द नगरपालिकामा बसोस गर्ने परिवारहरूमध्ये सबैभन्दा बढी जस्तापाताको छाना भएको घरमा बसेको पाइयो । यसको संख्या ४३९८ अर्थात् ६२.६० प्रतिशत रहेको । त्यसपछि धेरै खरपरालको छाना भएको घरसंख्या (२,५२१ वटा) रहेको छ । काठ, पक्की, झिगटी र अन्य किसिमको छाना भएको

घरको संख्यारूपमा धेरै कम रहेको छ । घरको छानाको प्रकार अनुसार वडागत घरसंख्या विवरण तलको तालिकामा प्रस्तुत छः

तालिका ३५: घरको छानाको किसिम आवास संरचना सम्बन्धी वडागत घरसंख्या विवरण

वडा नं.	छानाको प्रकार अनुसारको वडागत घरसंख्या						जम्मा
	जस्तापाता	पक्की	ढुंगा, झिंङ्गी	खर पराल	काठ	अन्य	
१	६८८	४	१	१५६	७	-	८५६
२	३६३	-	-	११२	१	-	४७६
३	१९२	१	-	१४३	१	१	३३८
४	३११	१	५	११४	१	-	४३२
५	३७०	१	-	११०	४	-	४८५
६	३१८	-	-	१७८	२	-	४९८
७	२८०	-	७	१४०	-	१	४२८
८	३६४	-	४	१८१	१	३	५५३
९	२६६	१	-	४८	१	२९	३४५
१०	३९०	-	१	३०३	२	-	६९६
११	२३७	-	२	३३५	३	-	५७७
१२	२८९	-	-	२८८	१	-	५७८
१३	२०६	१	-	१६५	८	१	३८१
१४	१२४	०	-	२४८	१०	-	३८२
जम्मा	४,३९८	९	२०	२,५२१	४२	३५	७,०२५
प्रतिशत	६२.६०	०.१३	०.२८	३५.८९	०.६०	०.५०	१००

स्रोत : पार्श्वचित्र निर्माणको लागि घरधूरी सर्वेक्षण २०७६

यस नगरपालिका रहेका घरको तला-संख्या अनुसार १ तला देखि ५ तलासम्म भएका घरहरू रहेका छन् । सबैभन्दा बढी ३,६८१ घर अर्थात् ५२.४० प्रतिशत घरहरू २ तले छन् भने त्यसपछि धेरै संख्यामा रहेको ३ तले घरको संख्या १,८९५ अर्थात् २७ प्रतिशत रहेका छ । एक तले घरको संख्या पनि उल्लेख्य छ । यस्ता घरको संख्या १,४३८ अर्थात् २०.४७ प्रतिशत रहेको छ । चार तले र पाँच तले घरको संख्या भने क्रमशः ८ वटा र १ वटा रहेको छ । घरको तला अनुसार वडागत घरसंख्या विवरण निम्न तालिकामा प्रस्तुत छः

तालिका ३६: घरको तलाको आधारमा वडागत घरसंख्या विवरण

वडा नं.	घरको तला अनुसारको वडागत घरसंख्या					जम्मा
	१ तले	२ तले	३ तले	४ तले	५ तले	
१	१२६	५५३	१७६	१	-	८५६
२	१४८	२३३	९५	-	-	४७६
३	८५	१८२	७१	-	-	३३८
४	९६	१८०	१४९	६	१	४३२
५	१२३	२१९	१४३	-	-	४८५
६	५९	२६०	१७९	-	-	४९८
७	८७	२२४	११७	-	-	४२८
८	५८	३०९	१८६	-	-	५५३
९	१५१	१८५	९	-	-	३४५
१०	१५८	३२४	२१४	-	-	६९६
११	६०	२६८	२४८	१	-	५७७
१२	७६	३४४	१५८	-	-	५७८
१३	८३	२०९	८९	-	-	३८१
१४	१२८	१९२	६२	-	-	३८२
जम्मा	१,४३८	३,६८१	१,८९५	८	१	७,०२५
प्रतिशत	२०.४७	५२.४०	२६.९८	०.११	०.०१	१००

स्रोत : पार्श्वचित्र निर्माणको लागि घरधूरी सर्वेक्षण २०७६

यस नगरपालिका रहेका घरको प्रयोग (प्रयोजन) को आधारमा हेर्दा सबैभन्दा अर्थात् ९३.५९ प्रतिशत घरहरू आफै बसको पाइयो । नगरपालिका भरिमा जम्मा २१ घर मात्र व्यापार/व्यवसायको लागि बनाइएको र प्रयोग गरेको पाइयो । यो संख्या धेरै नगन्य हो । जम्मा ४२९ वटा घर अर्थात् ६ प्रतिशत घर भने दुवै प्रयोजनको लागि प्रयोग भएको पाइयो । यस्तो प्रयोजनले घरको प्रयोग नगर क्षेत्रका मुख्य मुख्य बजार केन्द्रमा भएको पाइन्छ । घरको प्रयोग अनुसार वडागत घरसंख्या विवरण तलको तालिकामा प्रस्तुत छः

तालिका ३७: घरको उपयोग गर्ने उद्देश्यको आधारमा वडागत घरसंख्या विवरण

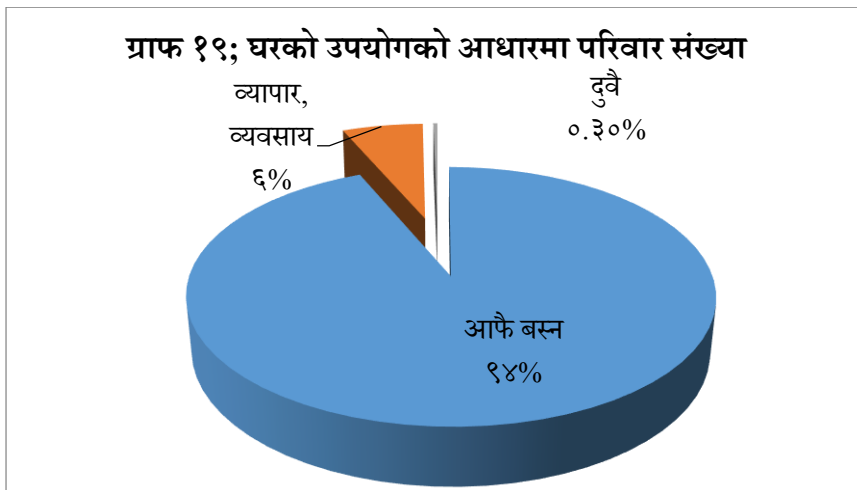
वडा नं.	घरको उपयोग गर्ने उद्देश्यको अनुसारको घरसंख्या			जम्मा
	आफै बस्न	व्यापार, व्यवसाय	दुवै	
१	८१२	३९	५	८५६
२	४६२	१४	०	४७६
३	३३४	४	०	३३८
४	३८३	४८	१	४३२

षडानन्द नगरपालिकाको बस्तुस्थिति विवरण (पार्श्वचित्र) २०७६

५	२८०	२०२	३	४८५
६	४९२	४	२	४९८
७	४११	१७	०	४२८
८	५१५	३७	१	५५३
९	३३५	३	७	३४५
१०	६९१	५	०	६९६
११	५५७	२०	०	५७७
१२	५६४	१२	२	५७८
१३	३७६	५	०	३८१
१४	३६३	१९	०	३८२
जम्मा	६,५७५	४२९	२१	७,०२५
प्रतिशत	९३.५९	६.११	०.३०	१००

स्रोत : पार्श्वचित्र निर्माणको लागि घरधूरी सर्वेक्षण २०७६ ।

नगरपालिकाको कूल घरपरिवार मध्ये आफ्नो घरको विभिन्न प्रयोगको आधारमा परिवार संख्याको वितरण तलको ग्राफमा प्रस्तुत गरिएको छः



४.१.३ पेशा, व्यावसायमा संलग्न जनसंख्या विवरण

यस नगरपालिकाको कूल जनसंख्या मध्ये १५ बर्ष देखि ६४ बर्ष उमेर समूहका जनसंख्या २२,३५१ रहेको र जसमध्ये ५,०३१ जना अर्थात् २२.५० प्रतिशत जनसंख्या विद्यार्थी र बरोजगार छन् भने बाँकी ७७.५० प्रतिशत जनसंख्या विभिन्न पेशा, रोजगारी र व्यापारव्यवसायमा संलग्न आवद्ध रहेका छन्। जम्मा १०,२७३ जना अर्थात् ४६ प्रतिशत जनसंख्या कृषि तथा पशुपालनमा संलग्न रहेको र त्यसपछि ९५६ जना अर्थात् ४.२८ प्रतिशत जनसंख्या सरकारी तथा अन्य क्षेत्रमा जागिरमा, १,६३७ जना अर्थात् ७.३२ प्रतिशत बैदेशिक रोजगारीमा संलग्न रहका छन्। विभिन्न पेशाव्यवसायमा संलग्न जनसंख्याको वडागत जनसंख्या विवरण तलको तालिकामा प्रस्तुत छः

षडानन्द नगरपालिकाको बस्तुस्थिति विवरण (पार्श्वचित्र) २०७६

तालिका ३८: विभिन्न पेशा, व्यावसायमा संलग्न जनसंख्याको वडागत विवरण

वडा नं.	१५ वर्ष देखि ६४ वर्ष उमेर समूहका जनसंख्या										जम्मा
	कृषि तथा पशुपालन	व्यापार व्यावसाय	ज्यालादारी/ मजदूरी	गैरसरकारी, निजी क्षेत्रमा	बैदेशिक रोजगारी	सरकारी जागिर	स्वरोजगार	विद्यार्थी	घरधन्दा र पारिवारिक	बेरोजगार	
१	६४७	७६	१८५	३५	११२	६६	४	४६७	६५४	३२१	२,५६७
२	७७५	४४	६१	१६	८२	३५	०	२५४	४४	१४३	१,४५४
३	८३२	२३	९	५	७९	२९	०	१४१	२	२०	१,१४०
४	६५६	१३५	७४	३२	११८	२९	१०	२१२	९३	५२	१,४११
५	६२७	११५	४४	११	७२	३२	१४	२२५	१७०	१३४	१,४४४
६	८१७	४९	६०	२८	५६	६४	५	२३८	१२०	५९	१,४९६
७	७७७	१२४	१५१	२३	८२	३८	६	१८२	३	३२	१,४१८
८	५५१	७७	१५२	२३	१९१	७१	११	२२०	३५५	१०५	१,७५६
९	५७७	४२	४७	१०	९१	१८	५	१४७	१९	११२	१,०६८
१०	९४०	६३	३६	१५	१४८	७०	-	३४४	२५१	२९७	२,१६४
११	७८१	८७	८०	३४	२१८	६५	५	३१७	३२१	११४	२,०२२
१२	८२८	५२	४६	२८	१६४	५१	४	२७३	२३२	१३१	१,८०९
१३	६७६	१९	९२	८	१०४	५४	२	२०७	८०	७०	१,३१२
१४	७८९	३५	५५	२८	१२०	३८	३	१५८	८	५६	१,२९०
जम्मा	१०,२७३	९४१	१०९२	२९६	१,६३७	६६०	६९	३,३८५	२,३५२	१,६४६	२२,३५१
प्रतिशत	४५.९६	४.२१	४.८९	१.३२	७.३२	२.९५	०.३१	१५.१४	१०.५२	७.३६	१००

स्रोत : पार्श्वचित्र निर्माणको लागि घरधूरी सर्वेक्षण २०७६

४.१.४ आर्थिक रुपमा सक्रिय तथा बेरोजगार जनसंख्याको विवरण

यस नगरपालिकाको कूल जनसंख्या मध्ये १५ बर्ष देखि ६४ बर्ष उमेर समूहका जनसंख्यालाई आर्थिक रुपले सक्रिय मान्दा यस्तो जनसंख्या २०,७०४ रहेको छ। जसमध्ये १०,४५२ जना अर्थात् ५१.४८ प्रतिशत पुरुष र बाँकी १०,२५२ जना अर्थात् ४९.५२ प्रतिशत महिला रहेका छन्। वडा नं. ६ मा बाहेक बाँकी सबै वडामा पुरुषको संख्या नै तुलनात्मक रुपमा बढी रहेको देखिन्छ। यस नगरमा आर्थिक रुपमा सक्रिय उमेरका १६४६ जना बेरोजगार छन्। यो संख्या आर्थिक रुपले सक्रिय जनसंख्याको ७.३९ प्रतिशत हो। जम्मा बेरोजगार जनसंख्या मध्ये पुरुषको संख्या ११७६ अर्थात् ७१.४५ प्रतिशत र महिलाको संख्या ६७० अर्थात् २८.५५ प्रतिशत रहेको छ। संख्यात्मक हिसाबमा वडा नं. १ र १० मा बेरोजगार युवा बढी रहेको छ भने तुलनात्मक हिसाबले सबैभन्दा कम क्रमशः वडा नं. ३, ७, ६, ४, १४ र १३ मा रहेको छ। आर्थिक रुपले सक्रिय र बेरोजगार जनसंख्या सम्बन्धी वडागत विवरण तलको तालिकामा प्रस्तुत छः

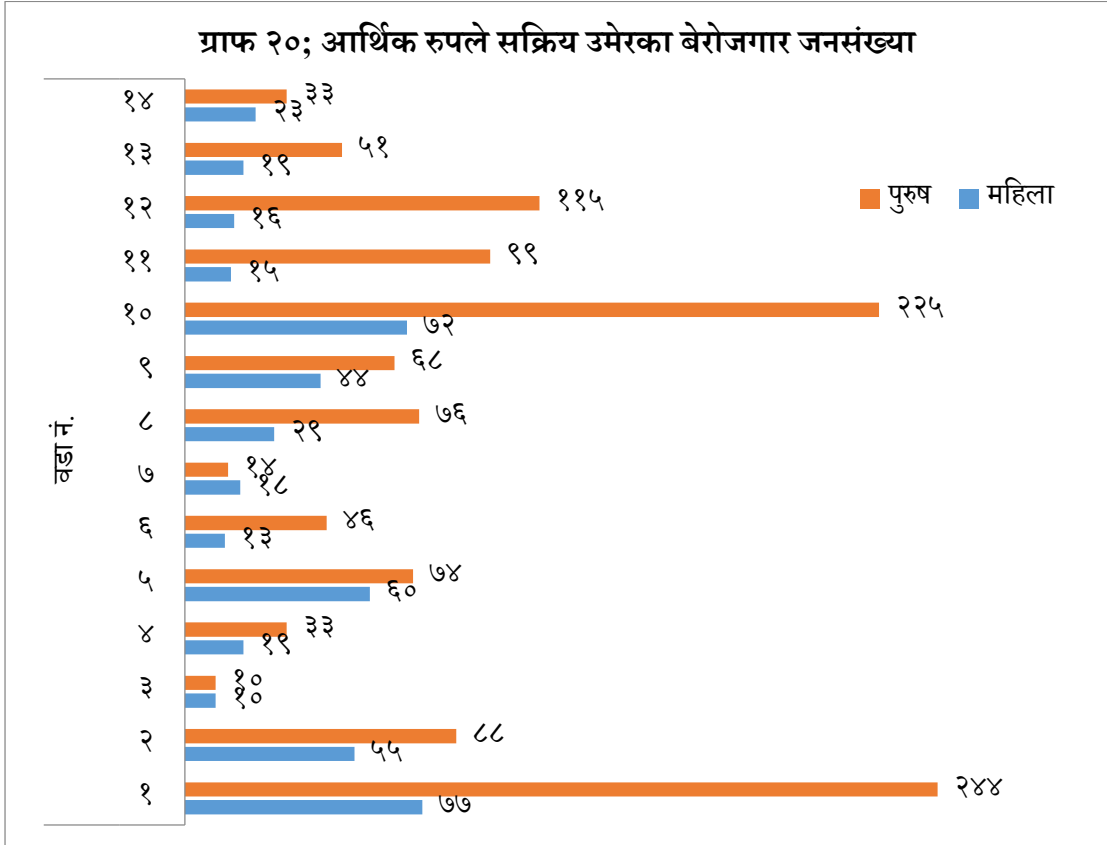
षडानन्द नगरपालिकाको बस्तुस्थिति विवरण (पार्श्वचित्र) २०७६

तालिका ३९: बेरोजगार तथा आर्थिक रुपमा सक्रिय जनसंख्या सम्बन्धी वडागत विवरण

वडा नं.	बेरोजगार जनसंख्या				आर्थिक रुपमा सक्रिय जम्मा जनसंख्या (१५ देखि ६४ बर्ष उमेर समूह)			
	महिला	पुरुष	जम्मा	महिला प्रतिशत	महिला	पुरुष	जम्मा	महिला प्रतिशत
१	७७	२४४	३२१	२३.९९	१,१७५	१,०७१	२,२४६	५२.३२
२	५५	८८	१४३	३८.४६	६४०	६७०	१,३१०	४८.८५
३	१०	१०	२०	५०.००	५३४	५८६	१,१२०	४७.६८
४	१९	३३	५२	३६.५४	६७६	६८३	१,३५९	४९.७४
५	६०	७४	१३४	४४.७८	६६२	६४८	१,३१०	५०.५३
६	१३	४६	५९	२२.०३	७१९	७१८	१,४३७	५०.०३
७	१८	१४	३२	५६.२५	६६०	७२६	१,३८६	४७.६२
८	२९	७६	१०५	२७.६२	८०७	८४४	१,६५१	४८.८८
९	४४	६८	११२	३९.२९	४७८	४७८	९५६	५०.००
१०	७२	२२५	२९७	२४.२४	९६४	९०३	१,८६७	५१.६३
११	१५	९९	११४	१३.१६	९४१	९६७	१,९०८	४९.३२
१२	१६	११५	१३१	१२.२१	८२३	८५५	१,६७८	४९.०५
१३	१९	५१	७०	२७.१४	५९१	६५१	१,२४२	४७.५८
१४	२३	३३	५६	४१.०७	५८२	६५२	१,२३४	४७.१६
जम्मा	४७०	१,१७६	१,६४६	२८.५५	१०,२५२	१०,४५२	२०,७०४	४९.५२
प्रतिशत	२८.५५	७१.४५	१००	-	४९.५२	५०.४८	१००	-

स्रोत : पार्श्वचित्र निर्माणको लागि घरधूरी सर्वेक्षण २०७६

नगरपालिकाको कूल जनसंख्या मध्ये आर्थिक रुपले सक्रिय उमेरका बरोजगार जनसंख्या लैंगिक आधारमा तलको ग्राफमा प्रस्तुत गरिएको छः



४.१.५ वैदेशिक रोजगारीमा गएका जनसंख्या विवरण

यस नगरपालिकाको कूल ७०२५ परिवार मध्ये १,१५५ परिवारबाट नेपाल बाहिर विभिन्न देशमा रोजगारीको लागि गएको देखिन्छ । यो संख्या कूल परिवार संख्याको १७ प्रतिशत हो । यहाँ २० भन्दा बढी देशमा रोजगारीका लागि गएकामा सबैभन्दा बढी मलेशिया ३६१ परिवार अर्थात् वैदेशिक रोजगारीमा जाने मध्ये ३० प्रतिशत गएको देखिन्छ । त्यसपछि साउदी अरब, कतार र दुवई रहेको छ । वडागत हिसाबले सबैभन्दा बढी वडा नं. ११ त्यसपछि ७, १२ र १४ मा गएको देखिन्छ । वैदेशिक रोजगारीमा गएका सदस्य भएका परिवार संख्या सम्बन्धी वडागत तथा देश अनुसारको विवरण तलको तालिकामा प्रस्तुत छः

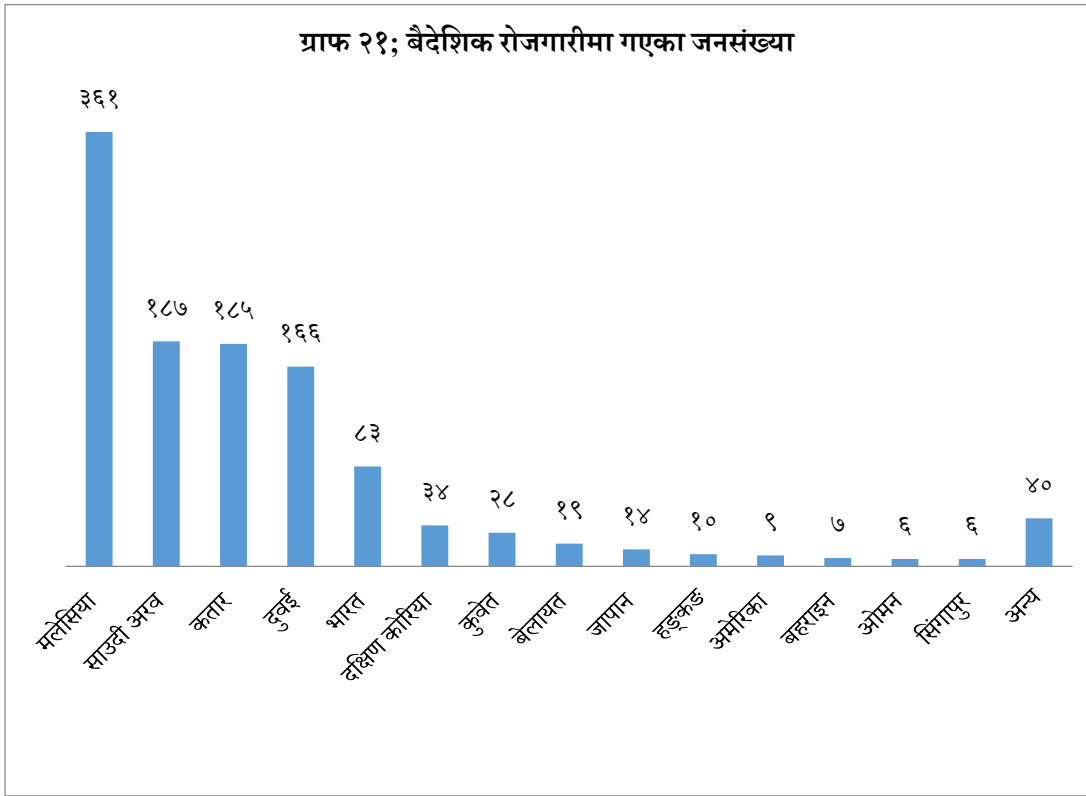
षडानन्द नगरपालिकाको बस्तुस्थिति विवरण (पार्श्वचित्र) २०७६

तालिका ४०: नगर क्षेत्रबाट वैदेशिक रोजगारी गएका घरपरिवार संख्या र गन्तब्य देशको विवरण

देश	वैदेशिक रोजगारी गएका व्यक्तीहरूको संख्या (वडा नं. अनुसार)														जम्मा
	१	२	३	४	५	६	७	८	९	११	१२	१३	१४		
वडा नं															
मलेसिया	२७	२१	१४	२६	१	१३	८	६२	१४	३०	५६	३८	१८	३३	३६१
साउदी अरब	९	१५	४	१५	२	५	३	२३	१८	१०	२३	१६	२२	२२	१८७
कतार	११	१५	१०	१५	१	८	-	२८	१९	१५	२०	१६	१३	१४	१८५
दुबई	१७	५	४	१५	२	३	३	१९	१२	१६	३१	२२	६	११	१६६
भारत	९	९	४	१३	-	-	१	५	४	४	१३	१४	३	४	८३
दक्षिण कोरिया	३	३	०	४	-	-	१	२	-	१	३	८	३	६	३४
कुवेत	०	२	१	२	-	-	-	१	६	४	७	१	२	२	२८
बेलायत	४	१	२	३	-	-	-	१	-	-	६	-	१	१	१९
जापान	२	१	०	०	-	१	-	४	१	२	१	-	-	२	१४
हङ्कङ	२	-	-	-	-	-	-	१	-	-	४	-	१	२	१०
अमेरिका	-	-	-	-	-	-	-	-	१	२	४	-	२	-	९
बहराइन	१	१	-	१	-	-	-	-	-	१	-	१	-	२	७
ओमन	-	-	-	-	-	-	-	१	-	१	-	-	२	२	६
सिंगापुर	-	-	-	-	-	-	-	१	-	१	२	-	-	२	६
अन्य	४	-	१	३	-	-	-	६	४	-	८	३	६	५	४०
जम्मा	८९	७३	४०	९७	६	३०	१६	१५४	७९	८७	१७८	११९	७९	१०८	१,१५५

स्रोत : पार्श्वचित्र निर्माणको लागि घरधूरी सर्वेक्षण २०७६

बैदेशिक रोजगारीमा गएका जनसंख्या देश अनुसार तलको ग्राफमा प्रस्तुत गरिएको छः



४.१.६ सुकुम्बासी (न.पा. भित्र घरजग्गा नहुने परिवार) सम्बन्धी वडागत विवरण

यस नगरपालिकाको कूल ७,०२५ परिवार मध्ये ६,२५१ परिवारको आफ्नो घर, जग्गा जमीन नगरपालिका भित्र रहको र बाँकी ७७२ परिवार अर्थात् ११.०२ प्रतिशत परिवारको आफ्नो घर र जग्गाजमीन यस नगरपालिका भित्र नभएको र ती परिवार गुठीको जग्गा, अरुको जग्गा वा घरभाडामा लिएर बसेको (कसैकसैले व्यापार गरेको) पाइन्छ । आफ्नो जग्गा नहुने परिवारहरू सबैभन्दा बढी वडा नं. ५ मा र त्यसपछि वडा नं. १ मा रहेको छन् । आफ्नो जग्गा जमीन नहुने परिवारको संख्यात्मक विवरण वडागत रूपमा तलको तालिकामा प्रस्तुत छः

तालिका ४१: सुकुम्बासी (न.पा. भित्र घरजग्गा नहुने परिवार) सम्बन्धी वडागत विवरण

वडा नं.	जग्गा बिहीन परिवार	जग्गा हुने परिवार	जम्मा
१	७४	७८२	८५६
२	४८	४२८	४७६
३	३४	३०४	३३८
४	६२	३७०	४३२

५	१७४	३११	४८५
६	२९	४६९	४९८
७	५७	३७१	४२८
८	४९	५०४	५५३
९	२९	३१६	३४५
१०	६६	६३०	६९६
११	५२	५२५	५७७
१२	४७	५३१	५७८
१३	२७	३५४	३८१
१४	२६	३५६	३८२
जम्मा	७७४	६,२५१	७,०२५
प्रतिशत	११.०२	८८.९८	१००

स्रोत : पार्श्वचित्र निर्माणको लागि घरधूरी सर्वेक्षण २०७६

नोट: तालिकामा दिएको सुकुम्बासी सम्बन्धी विवरणले यस नगरपालिका भित्र घरजग्गा नभएको तर गुठीको जग्गा तथा अन्य व्यक्तिको जग्गा भाडामा लिएर बसोबास गरेको, व्यापार/व्यावसाय वा जीविकोपार्जन गरेर बसेको परिवारलाई बुझाउँछ। यी मध्ये केही परिवारहरूको भने यस नगरपालिका बाहिर घरजग्गा भएको हुनसक्छ।

४.१.७. पारिवारिक आम्दानीको मुख्य स्रोत तथा खर्चको शीर्षक

यस नगरपालिकामा बसोबास गर्ने परिवारहरूको आफ्नो आम्दानीको मुख्य स्रोतहरू कृषि तथा पशुपालन, व्यापार-व्यावसाय, दैनिक ज्यालादारी, जागिर, बैदेशिक रोजगारी, स्वरोजगार आदि रहेको छ। कूल ७,०२५ परिवार मध्ये सबैभन्दा बढी ५,८०८ अर्थात् झण्डै ८३ प्रतिशत परिवारको आम्दानी वा जीविकोपार्जनको मुख्य स्रोत कृषि तथा पशुपालन रहेको छ। त्यसपछि दोस्रो स्थानमा दैनिक ज्यालादारी रहेको देखिन्छ जुन ९४३ परिवारको जीविकोपार्जनको मुख्य आधार रहेको छ। त्यसपछि जागिर र बैदेशिक रोजगारी रहेको छ जुन समान ८६५ परिवारहरू मुख्य रूपले आश्रित रहेको छन्। मुख्य आम्दानीको स्रोतको आधारमा परिवारको संख्यात्मक विवरण वडागत रूपमा तलको तालिकामा प्रस्तुत छ:

षडानन्द नगरपालिकाको बस्तुस्थिति विवरण (पार्श्वचित्र) २०७६

तालिका ४२: पारिवारिक आम्दानीको मुख्य स्रोतहरू

पेशा व्यवसाय	वडा नं.														जम्मा
	१	२	३	४	५	६	७	८	९	१०	११	१२	१३	१४	
कृषि तथा पशुपालन	५८८	४३१	३१६	३१६	३९४	४३०	३००	४०२	३२३	५८१	४७४	५०६	३७४	३७३	५,८०८
व्यापार/व्यावसाय	८४	२५	९	८१	६२	२७	४८	५९	१२	३४	३९	२७	२	२३	५३२
दैनिक ज्यालादारी	१९४	३०	९	८६	३३	४१	६७	१४०	८	८१	६२	३६	६९	८७	९४३
जागिर	८१	४१	४२	७५	३४	२४	१५	१४९	३३	६६	९१	९६	४४	७४	८६५
बैदेशिक रोजगारी	८१	४१	४२	७५	३४	२४	१५	१४९	३३	६६	९१	९६	४४	७४	८६५
स्वरोजगार	७	-	-	४	५	३	४	१३	२	२	१	४	-	३	४८
अन्य	१६१	१३	४	१३	१८०	१३	२	३	४	१४	९	१८	१	७	४४२
जम्मा	१,१९६	५८१	४२२	६५०	७४२	५६२	४५१	९१५	४१५	८४४	७६७	७८३	५३४	६४१	९,५०३
प्रतिशत	१२.५९	६.११	४.४४	६.८४	७.८१	५.९१	४.७५	९.६३	४.३७	८.८८	८.०७	८.२४	५.६२	६.७५	१००

स्रोत : पार्श्वचित्र निर्माणको लागि घरधूरी सर्वेक्षण २०७६

४.१.८. पारिवारिक बार्षिक आम्दानी तथा खर्च विवरण

यस नगरपालिकामा बसोबास गर्ने परिवारहरूको बार्षिक आम्दानी १ लाख भन्दा कम देखि ५० लाखभन्दा बढि सम्म हुने गरेको सर्वेक्षणले देखाएको छ । बार्षिक आय १ लाख भन्दा कम परिवार संख्या सबैभन्दा बढी ४,९५६ अर्थात् ७०.५५ प्रतिशत रहेको छ । एक लाख भन्दा बढी २ लाखसम्म बार्षिक आय हुने परिवार संख्या ९६२ अर्थात् १३.६९ प्रतिशत रहेको छ । बार्षिक ५ लाख भन्दा बढी आम्दानी हुने परिवा संख्या १६४ अर्थात् लगभग ४ प्रतिशत रहेको छ । बार्षिक आम्दानीको आधारमा परिवारको संख्यात्मक विवरण वडागत रुपमा तलको तालिकामा प्रस्तुत छः

षडानन्द नगरपालिकाको बस्तुस्थिति विवरण (पार्श्वचित्र) २०७६

तालिका ४३: पारिवारिक बार्षिक आम्दानी विवरण

वडा नं.	परिवार संख्या							जम्मा
	रु. १ लाख सम्म	रु. १ देखि २ लाख	रु. २ देखि ५ लाख	रु. ५ देखि १० लाख	रु. १० देखि २० लाख	रु. २० देखि ५० लाख	रु. ५० लाख भन्दा बढी	
१	५५७	१५३	१०५	३२	८	१	-	८५६
२	३७७	४१	४७	११	-	-	-	४७६
३	२७९	४४	१२	१	१	१	-	३३८
४	२३४	७४	८२	३१	१०	१	-	४३२
५	२५१	१०१	८३	२२	१६	९	३	४८५
६	४१८	२७	३१	११	३	५	३	४९८
७	३३०	५४	३३	८	३	-	-	४२८
८	२१२	१५५	१५६	२३	७	-	-	५५३
९	२७८	३९	१९	६	३	-	-	३४५
१०	५४८	६२	६७	१६	३	-	-	६९६
११	४५७	६४	४३	८	४	-	१	५७७
१२	४६६	४१	६१	७	२	१	-	५७८
१३	२७९	५७	४३	-	१	१	-	३८१
१४	२७०	५०	५४	८	-	-	-	३८२
जम्मा	४,९५६	९६२	८३६	१८४	६१	१९	७	७,०२५
प्रतिशत	७०.५५	१३.६९	११.९०	२.६२	०.८७	०.२७	०.१०	१००

स्रोत : पार्श्वचित्र निर्माणको लागि घरधूरी सर्वेक्षण २०७६

यस नगरपालिकामा बसोबास गर्ने परिवारहरूको बार्षिक खर्च १ लाख भन्दा कम देखि ५० लाख रुपैयाँ भन्दा बढी सम्म हुने गरेको सर्वेक्षणले देखाएको छ । सम्बन्धित घरपरिवारको सदस्यले दिएको सूचनाको आधारमा हेर्दा बार्षिक खर्च १ लाखसम्म हुने परिवार संख्या सबैभन्दा बढी ३,९११ अर्थात् ५५.६७ प्रतिशत रहेको छ । एक लाख भन्दा बढी २ लाखसम्म बार्षिक खर्च हुने परिवार संख्या २,२९२ अर्थात् ३२.६३ प्रतिशत रहेको छ । बार्षिक ५ लाख भन्दा बढी खर्च हुने परिवार संख्या १६९ अर्थात् लगभग ४ प्रतिशत रहेको छ । बार्षिक खर्च रकमको आधारमा परिवारको संख्यात्मक विवरण वडागत रूपमा तलको तालिकामा प्रस्तुत छः

षडानन्द नगरपालिकाको बस्तुस्थिति विवरण (पार्श्वचित्र) २०७६

तालिका ४४: पारिवारिक वार्षिक खर्च विवरण

वडा नं.	परिवार संख्या							जम्मा
	रु. १ लाखसम्म	रु. १ देखि २ लाख सम्म	रु. २ देखि ५ लाख सम्म	रु. ५ देखि १० लाख सम्म	रु. १० देखि २० लाख सम्म	रु. २० देखि ५० लाख सम्म	रु. ५० लाख भन्दा बढी	
१	३७५	३५४	१०५	२०	१	१	-	८५६
२	२९३	११२	६०	११	-	-	-	४७६
३	२०८	१०२	२१	३	३	१	-	३३८
४	१५४	१६४	८८	१९	७	-	-	४३२
५	३२०	११३	३४	१०	५	१	२	४८५
६	१०६	३०८	५७	१२	८	५	२	४९८
७	९४	२५५	७०	५	३	१	-	४२८
८	४४५	९१	१२	२	२	१	-	५५३
९	१७०	१०४	६६	४	१	-	-	३४५
१०	४७४	१७१	३९	९	३	-	-	६९६
११	४१२	१२१	३३	११	-	-	-	५७७
१२	३७८	१७१	२२	६	-	१	-	५७८
१३	२१९	१३१	२५	४	२	-	-	३८१
१४	२६३	९५	१९	४	१	-	-	३८२
जम्मा	३,९११	२,२९२	६५१	१२०	३६	११	४	७,०२५
प्रतिशत	५५.६७	३२.६३	९.२७	१.७१	०.५१	०.१६	०.०६	१००.००

स्रोत : पार्श्वचित्र निर्माणको लागि घरधूरी सर्वेक्षण २०७६

४.१.९ बैंक खाता सम्बन्धी विवरण

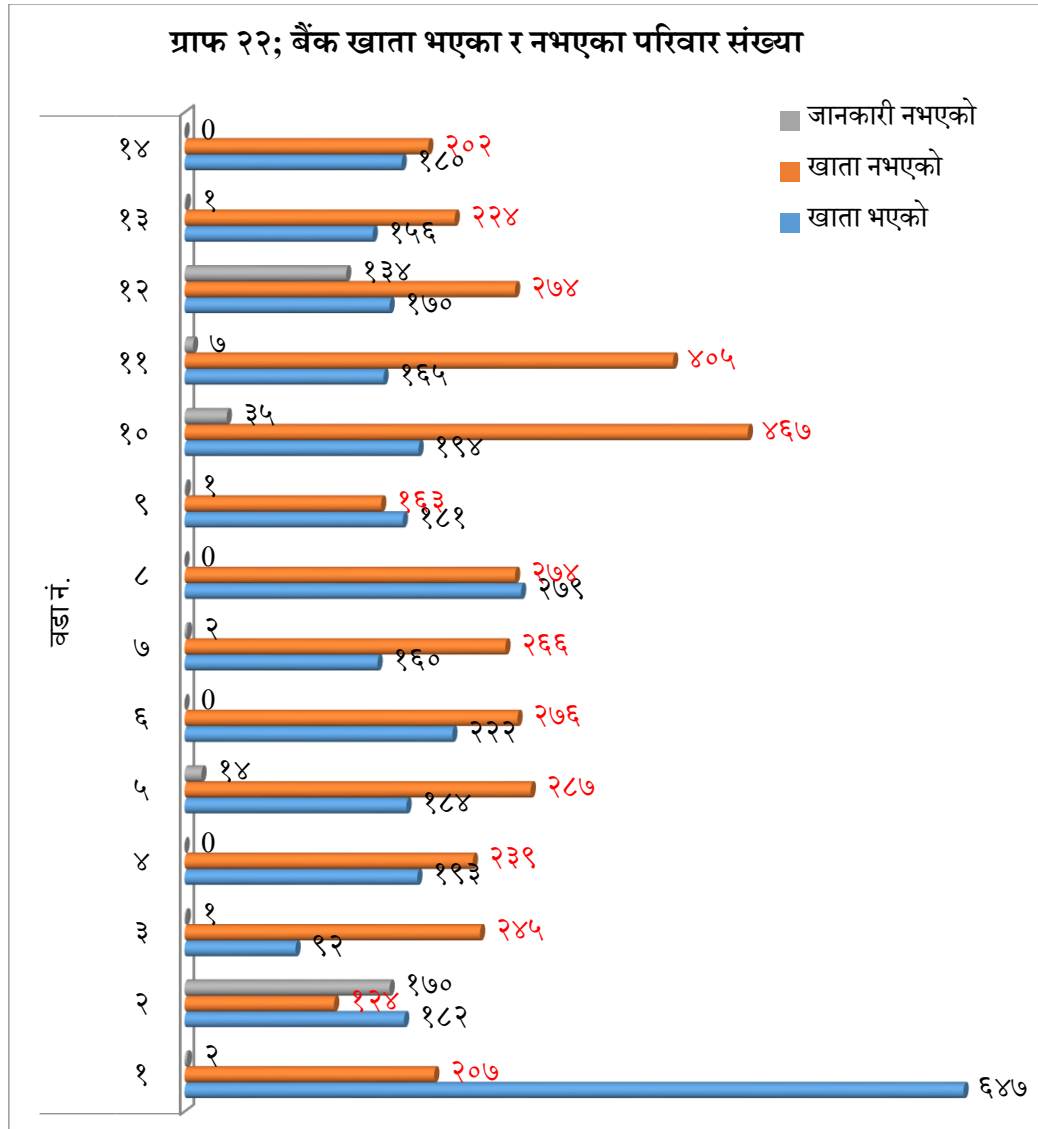
षडानन्द नगरपालिकामा बसोबास गर्ने परिवारहरूको मध्ये ३,००५ परिवारले मात्र बैंक खाता खोलेको र त्योभन्दा बढी ३,६५३ अर्थात् ५२ प्रतिशत परिवारको भने बैंक खाता नभएको पाइयो। बाँकी ३६७ परिवारलाई बैंक खाताको बारेमा कुनै जानकारी नै नभएको पाइयो। बैंक खाता भए, नभएको परिवारको संख्यात्मक विवरण वडागत रूपमा तलको तालिकामा प्रस्तुत छः

तालिका ४५: घरधुरीको बैंक खाता भएको/नभएको परिवार संख्या विवरण

वडा नं.	बैंक खाता भएको र नभएको परिवार संख्या			कूल परिवार संख्या
	खाता भएको	खाता नभएको	जानकारी नभएको	
१	६४७	२०७	२	८५६
२	१८२	१२४	१७०	४७६
३	९२	२४५	१	३३८
४	१९३	२३९	-	४३२
५	१८४	२८७	१४	४८५
६	२२२	२७६	-	४९८
७	१६०	२६६	२	४२८
८	२७९	२७४	-	५५३
९	१८१	१६३	१	३४५
१०	१९४	४६७	३५	६९६
११	१६५	४०५	७	५७७
१२	१७०	२७४	१३४	५७८
१३	१५६	२२४	१	३८१
१४	१८०	२०२	-	३८२
जम्मा	३,००५	३,६५३	३६७	७,०२५
प्रतिशत	४२.७८	५२.००	५.२२	१०००

स्रोत : पार्श्वचित्र निर्माणको लागि घरधुरी सर्वेक्षण २०७६

बैंक खाता भएका, नभएका र यस बारे थाहा नभएका परिवार संख्या तलको ग्राफमा प्रस्तुत गरिएको छः



४.१.१० बैंक सुबिधा पाएका र ऋणमा पहुँच भएका घरधुरी विवरण

षडानन्द नगरपालिकामा बसोबास गर्ने परिवारहरूको मध्ये २,१६९ परिवारले बैंकबाट ऋण लिएको र बाँकी परिवारले बैंकबाट ऋण नलिएको बताएका छन्। वडागत हिसाबले बैंकबाट ऋण लिने सबैभन्दा धेरै परिवार वडा नं. १ मा ५५७ परिवार र त्यसपछि धेरै वडा नं. ६ मा १५४ परिवार भएको पाइयो भने सबैभन्दा थोरै वडा नं. ३ मा ७८ परिवार रहेको पाइयो। खाता खोलेको र त्योभन्दा बढी ३,६५३ अर्थात् ५५ प्रतिशत परिवारको भने बैंक खाता नभएको पाइयो। बैंकबाट ऋण लिएको र नलिएको परिवारको संख्यात्मक विवरण वडागत रूपमा तलको तालिकामा प्रस्तुत छः

तालिका ४६: घरधूरीको बैंक खाता भएको/नभएको परिवार संख्या विवरण

वडा नं	बैंकबाट ऋण लिएको	बैंकबाट ऋण नलिएको	कूल परिवार संख्या	बैंक खाता भएको	बैंक खाता नभएको	कूल परिवार संख्या
१	५५७	२९९	८५६	६४७	२०७	८५४
२	१३६	२३९	३७५	१८२	१२४	३०६
३	७८	२६०	३३८	९२	२४५	३३७
४	१२०	३१२	४३२	१९३	२३९	४३२
५	१३०	३५५	४८५	१८४	२८७	४७१
६	१५४	३४४	४९८	२२२	२७६	४९८
७	१२०	३०८	४२८	१६०	२६६	४२६
८	१४४	४०९	५५३	२७९	२७४	५५३
९	१३६	२०९	३४५	१८१	१६३	३४४
१०	९५	६०१	६९६	१९४	४६७	६६१
११	१०४	४७३	५७७	१६५	४०५	५७०
१२	११८	४६०	५७८	१७०	२७४	४४४
१३	१३१	२५०	३८१	१५६	२२४	३८०
१४	१४७	२३५	३८२	१८०	२०२	३८२
जम्मा	२,१७०	४,७५४	६,९२४	३,००५	३,६५३	६,६५८
प्रतिशत	३१.३४	६८.६६		४५.१३	५४.८७	

स्रोत : पार्श्वचित्र निर्माणको लागि घरधूरी सर्वेक्षण २०७६

यस न.पा का २,१६९ (अर्थात् ३१.३३%) घरपरिवारहरूले ऋणबाट लिएको देखिन्छ ।

बैंक ऋण लिने परिवारहरूले विभिन्न उद्देश्यले ऋण लिएको पाइयो । सबैभन्दा बढी कृषि तथा पशुपालनको लागि १,०७१ अर्थात् ३३ प्रतिशत परिवारले बैंक ऋण लिएको छ । त्यसपछि क्रमशः स्वास्थ्य उपचार, शिक्षा, व्यापार/व्यवसाय, सामाजिक कार्य, चाडबाड खर्च र बैदेशिक रोजगारीका लागि प्रयोग गर्ने गरेको बताएका छन् । व्यापार/व्यवसायमा बैंकबाट लिएको ऋण लगानी गर्ने परिवारको संख्या पनि ११ प्रतिशतको हाराहारीमा रहेको देखिन्छ । बैंकबाट लिएको ऋण विभिन्न प्रयोजनको लागि प्रयोग गर्ने परिवारको वडागत विवरण तलको तालिकामा प्रस्तुत छः

षडानन्द नगरपालिकाको बस्तुस्थिति विवरण (पार्श्वचित्र) २०७६

तालिका ४७: ऋण लिएका घरपरिवारको ऋण लिनको उद्देश्य

ऋण लिनुको उद्देश्य	वडागत परिवार संख्या (ऋण लिनुको उद्देश्य एक भन्दा धेरै क्षेत्रमा खर्च गरिने भएकाले)														जम्मा	प्रतिशत
	१	२	३	४	५	६	७	८	९	१०	११	१२	१३	१४		
बैदेशिक रोजगारीमा जान	३८	३	२	३	१२	१२	७	२४	१२	५	८	१२	८	२५	१७१	५.२८
कृषि तथा पशुपालन	२४४	९६	४४	५७	११	३३	५१	७८	११८	५४	५२	४०	९९	९४	१,०७१	३३.०९
ब्यापार ब्यावसाय	४६	२५	९	४४	२७	२०	४०	३४	३३	१३	२६	१३	१५	८	३५३	१०.९१
शिक्षा	१५०	१	१५	५	३७	१५	८	५	१७	१७	१३	२७	३२	४१	३८३	११.८३
स्वास्थ्य उपचार	३०२	१०	१९	१२	६५	५१	९	७	९२	२०	२७	३५	८	९४	७५१	२३.२०
उद्योग			१	१	२	१	१			१				१	८	०.२५
चाडपर्व, सामाजिक कार्य	२०३		४	१	५		४	०	०	६	६	१	२१	१०	२६१	८.०६
अन्य	१२३	४		३	६	४३	१६			६	६	१	२१	१०	२३९	७.३८
जम्मा	१,१०६	१३९	९४	१२६	१६५	१७५	१३६	१४८	२७२	१२२	१३८	१२९	२०४	२८३	३,२३७	१००

स्रोत : पार्श्वचित्र निर्माणको लागि घरधूरी सर्वेक्षण २०७६

४.२ भू-उपयोग तथा स्वामित्व

४.१.२. वर्तमान भू-उपयोग

४.२.२ भूस्वामित्व

षडानन्द नगरपालिकामा बसोबास गर्ने परिवारहरूको मध्ये ५,८२५ अर्थात् ८३ प्रतिशत परिवारको आफ्नो स्वामित्वमा जग्गाजमीन रहेको छ भने बाँकी १,२०० अर्थात् १७ प्रतिशत परिवारको आफ्नो जग्गाजमीन नभएको पाइयो। वडागत हिसाबले आफ्नो स्वामित्वमा जग्गाजमीन हुने सबैभन्दा धेरै परिवार वडा नं. ६ मा ९४ प्रतिशत र सबैभन्दा कम वडा नं. ५ मा ४४ प्रतिशत मात्र परिवारसँग रहेको देखिन्छ। भूस्वामित्व भएका र नभएको परिवारको वडागत विवरण तलको तालिकामा प्रस्तुत छः

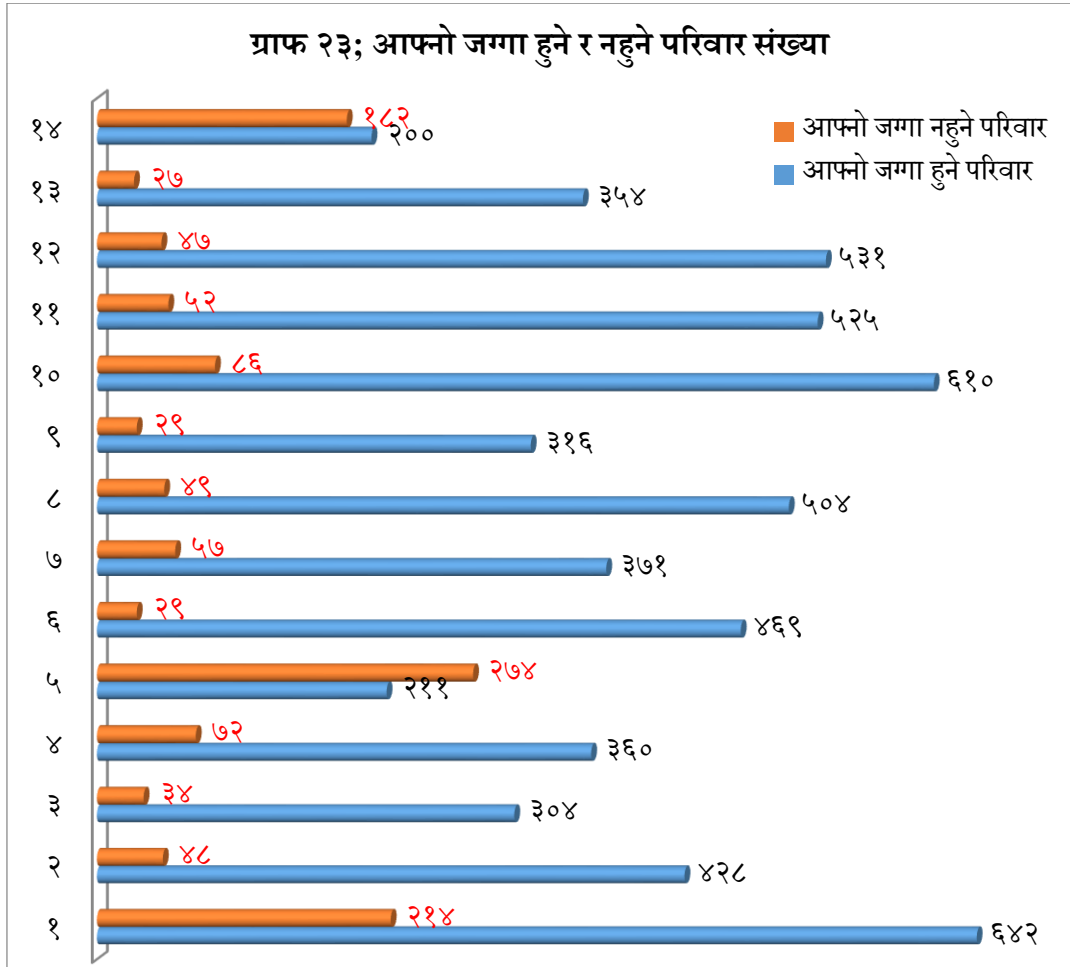
तालिका ४८: भूस्वामित्वको आधारमा वडागत घरपरिवार विवरण

वडा नं.	आफ्नो जग्गा हुने परिवार संख्या	आफ्नो जग्गा नहुने परिवार संख्या	जम्मा परिवार संख्या
१	६४२	२१४	८५६
२	४२८	४८	४७६
३	३०४	३४	३३८
४	३६०	७२	४३२
५	२११	२७४	४८५
६	४६९	२९	४९८
७	३७१	५७	४२८
८	५०४	४९	५५३
९	३१६	२९	३४५
१०	६१०	८६	६९६
११	५२५	५२	५७७
१२	५३१	४७	५७८
१३	३५४	२७	३८१
१४	२००	१८२	३८२
जम्मा	५,८२५	१,२००	७,०२५
प्रतिशत	८२.९२	१७.०८	१००.००

स्रोत : पार्श्वचित्र निर्माणको लागि घरधूरी सर्वेक्षण २०७६

षडानन्द नगरपालिकामा बसोबास गर्ने परिवारहरूको मध्ये ५,८२५ अर्थात् ८३ प्रतिशत परिवारको आफ्नो स्वामित्वमा जग्गाजमीन रहेको छ भने बाँकी १,२०० अर्थात् १७ प्रतिशत परिवारको

आफ्नो जग्गाजमीन नभएको पाइयो । वडागत हिसाबले आफ्नो स्वामित्वमा जग्गाजमीन हुने सबैभन्दा धेरै परिवार वडा नं. ६ मा ९४ प्रतिशत र सबैभन्दा कम वडा नं. ५ मा ४४ प्रतिशत मात्र परिवारसँग रहेको देखिन्छ । आफ्नो भूस्वामित्व भएका र नभएको परिवारको वडागत परिवारको संख्यात्मक विवरण तलको ग्राफमा प्रस्तुत गरिएको छः



४.२.३ कृषियोग्य जमीन उपयोग

यस नगरपालिकामा बसोबास गर्ने परिवारहरूको मध्ये ५,८२५ परिवारले आफ्नो कृषियोग्य उपयोग गरेका छन् । क्षेत्रफलको आधारमा सबै भन्दा धेरै २,५६५ अर्थात् ४४.०३ प्रतिशत परिवार १ रोपनी भन्दा बढी र १० रोपनी भन्दा कम जमीनमा कृषि गर्छन् । त्यसपछि १० रोपनीभन्दा माथि २० रोपनी सम्ममा कृषि गर्ने परिवार संख्या १,८०१ रहेको छ । यो संख्या कृषियोग्य जमीन उपयोग गर्ने कूल परिवार संख्याको ३१ प्रतिशत हो । एक रोपनी भन्दा कम कृषियोग्य जमीन प्रयोग गर्ने परिवार संख्या पनि उल्लेख्य रहेको छ

जुन ३३४ अर्थात् ७.७३ प्रतिशतको हाराहारीमा रहेको छ । क्षेत्रफलको आधारमा कृषियोग्य जमीनको उपयोग गर्ने परिवारको वडागत विवरण तलको तालिकामा प्रस्तुत छः

तालिका ४९: कृषियोग्य जमीनको क्षेत्रफलको आधारमा वडागत घरपरिवार विवरण

वडा नं.	कृषियोग्य जमीन हुने परिवार संख्या (रोपनीको आधारमा)					जम्मा
	१ रोपनी भन्दा कम	१ देखि १०	१० देखि २० रोपनी	२० देखि ५०	५० भन्दा माथि	
१	६१	३२४	१५९	८३	१५	६४२
२	१७	१६५	१३९	१००	७	४२८
३	१२	१२३	१०७	४५	१७	३०४
४	५०	१११	९६	९७	६	३६०
५	७	११६	६८	२०		२११
६	२१	२२४	१३२	७७	१५	४६९
७	३७	२०४	९८	२८	४	३७१
८	२८	२१९	१७६	७८	३	५०४
९	१२	१४३	१००	५३	८	३१६
१०	१०	२०१	२२५	१४३	३१	६१०
११	१८	२३७	१६१	९३	१६	५२५
१२	४३	२९३	१४७	४६	२	५३१
१३	१०	१२४	१३१	८३	६	३५४
१४	८	८१	६२	४२	७	२००
जम्मा	३३४	२,५६५	१,८०१	९८८	१३७	५,८२५
प्रतिशत	५.७३	४४.०३	३०.९२	१६.९६	२.३५	१००.००

स्रोत : पार्श्वचित्र निर्माणको लागि घरधूरी सर्वेक्षण २०७६

४.३ कृषि तथा पशु विकास

४.३.१ सिंचाईको सुविधा

सिंचाई सुविधा प्रयोग गर्ने परिवार संख्या यस नगरपालिकामा जम्मा १,०८२ रहेको छ । यो कृषि गर्ने कूल ५,१५४ परिवार संख्याको २१ प्रतिशत हो । आफ्नो कृषिमा सिंचाई सुविधा नभएका परिवारको

संख्या ७९ प्रतिशत छ । सिंचाई सुविधा उपभोग गर्ने पविार संख्या सबभन्दा कम वडा नं. ७, १, ९ र ८ मा रहेको छ । सिंचाई सुविधा उपयोग गर्ने र नगर्ने परिवारको वडागत विवरण तलको तालिकामा प्रस्तुत छः

तालिका ५०: सिंचाईको स्रोतको विवरण

वडा नं.	सिंचाई सुविधा प्राप्त कृषक परिवार	सिंचाई सुविधा प्राप्त नभएको कृषक परिवार	जम्मा परिवार संख्या
१	६	५७५	५८१
२	१८८	१९२	३८०
३	१०४	१७७	२८१
४	१०६	२०५	३११
५	२६	१४०	१६६
६	१२५	२४५	३७०
७	२	२८०	२८२
८	१३	३९९	४१२
९	६	२७९	२८५
१०	१५५	३४९	५०४
११	९८	३६३	४६१
१२	५९	४१६	४७५
१३	८७	२०९	२९६
१४	१०८	२४२	३५०
जम्मा	१,०८२	४,०७१	५,१५४
प्रतिशत	२१.००	७९.००	१००

स्रोत : पार्श्वचित्र निर्माणको लागि घरधूरी सर्वेक्षण २०७६

४.३.२ सिंचाईको स्रोतको प्रकार र प्रयोग गर्ने घरधूरी संख्या

सिंचाई सुविधा प्रयोग गर्ने परिवार संख्या यस नगरपालिकामा जम्मा १,०८२ परिवार संख्या मध्ये १,०५८ परिवार अर्थात् झण्डै ९८ प्रतिशत परिवारहरूले कुलोबाट आफ्नो कृषिको सिंचाई गरेका छन भने १७ परिवारले मूल वा जरुवाबाट र बाँकी ४/४ परिवारले पोखरी र पम्पसेटबाट सिंचाई गरेका छन् । कुलोको सिंचाई गर्ने परिवार सबै वडामा भए पनि मूलबाट सिंचाई गर्ने परिवार ६ वटा वडामा, पोखरीबाट सिंचाई गर्ने परिवार २ वटा वडामा र पम्पसेटबाट सिंचाई गर्ने परिवार ३ वटा वडामा रहेका छन् । विभिन्न सिंचाई स्रोत भएका परिवारको वडागत विवरण तलको तालिकामा प्रस्तुत छः

तालिका ५१: सिंचाईको स्रोतको प्रकार र प्रयोग गर्ने घरपरिवार संख्या

वडा नं.	सिंचाईको प्रकार				जम्मा परिवार संख्या
	कुलो	मूल/ जरुवा	पोखरी	पम्पसेट	
१	६	-	-	-	६
२	१८८	-	-	-	१८७
३	१०४	-	-	-	१०४
४	१०२	२	-	२	१०६
५	२५	१	-	-	२६
६	१२३	२	-	-	१२५
७	२	-	-	-	२
८	१२	१	-	-	१३
९	४	-	-	२	६
१०	१५५	-	-	-	१५५
११	८७	११	-	-	९८
१२	५५	-	४	-	५९
१३	८७	-	-	-	८७
१४	१०८	-	-	-	१०८
जम्मा	१,०५८	१७	४	४	१,०८२
प्रतिशत	९७.६९	१.५७	०.३७	०.३७	१००

स्रोत : पार्श्वचित्र निर्माणको लागि सर्वेक्षण २०७६

४.३.३ कृषि तथा पशु सेवा सम्बन्धी मानव संशाधन

कृषि तथा पशु सेवा सम्बन्धी नगरपालिका तथा वडा कार्यालयमा कर्मचारी एवं प्राविधिकको व्यवस्था नभएको र नगर क्षेत्रमा कार्यरत यस्ता प्राविधिक जनशक्तिको आँकडा समेत राख्ने कार्य नभई सकेकाले यस सम्बन्धी विवरणहरू हाल उपलब्ध हुन सकेको छैन ।

४.३.४ कृषि बजार तथा हाटबजार सम्बन्धी

कृषि बिउबिजन तथा उत्पादनको बेचबिखन गर्ने मुख्य बजार तथा साप्ताहिक हाटबजारहरू यस नगरपालिका भित्र दिङ्ला बजार, दिङ्ला कै शनिबार हाट, झ्याँउपोखरी बजार र सोही ठाउँमा लाग्ने बुधबारे हटिया, नेपालेडाँडा र त्यहाँ लाग्ने सोमबारे हटिया, बोयाबजार र त्यहाँ लाग्ने विहिबारे हटिया

आदि रहेका छन् विभिन्न वडामा रहेका एवं संचालनमा रहेका बजार तथा हाटबजारको सूची तलको तालिकामा प्रस्तुत छः

तालिका ५२: षडानन्द नगरपालिका क्षेत्रमा रहेका कृषि बजार तथा हाटबजार सम्बन्धी विवरण

क्र.सं.	बजारको नाम	किसिम	वडा नं.	टोल
१.	शुक्रबारे बजार	हटिया बजार	१	मझुवाबेसी
२.	सोमबारे बजार	बजार केन्द्र	१	नेपाले डाँडा
३.	दिङ्ला बजार	बजार केन्द्र	४	दिङ्ला बजार
४.	दिङ्ला बजार डाँडा	हटिया बजार	४	शनिबारे हटिया डाँडा
५.	डाँडा बजार	बजार केन्द्र	५	उदयपुर
६.	कात्तिके पुल	बजार केन्द्र	५	कात्तिके पुल बजार
७.	झ्याँउपोखरी बुधबारे	बजार केन्द्र	११	झ्याँउपोखरी
८.	झ्याँउपोखरी बुधबारे	हटिया बजार	११	झ्याँउपोखरी
९.	बोया बिहिबारे	हटिया बजार	१३	बिहिबारे
१०.	बोया बजार	बजार केन्द्र	१३	बोया

स्रोत : पार्श्वचित्र निर्माणको लागि सर्वेक्षण २०७६

४.३.५ कृषि उत्पादन सम्बन्धी विवरण

यस नगरपालिका क्षेत्र भित्र कृषि उत्पादन नै मुख्य जीविकोपार्जनको आधार हो। यहाँ उच्च पहाड देखि गर्मी स्थानमा हुने प्रायः सबै किसिमका कृषि उपजहरू हुने गर्दछ। उच्च स्थानमा कोदो, मकै, फापर, आलु, स्कुस जस्ता अन्न तथा तरकारी बाली उत्पादन हुन्छ। साथै अलैंची, चिराइतो लगायत उच्च बजार मूल्य हुने कृषि उत्पादन पनि हुने गर्दछ।

मध्य एवं तल्लो भेगमा भने धान, मकै, कोदो, गहुँ जस्ता अन्नबाली, कोसे जातका गेडागुडी, दलहन, तेलहन बाली, मौसमी तथा बेमौसमी तरकारी, मौसमी फलफूलहरू उत्पादन हुने गर्दछ। यस क्षेत्रमा हुने कृषि उत्पादनको परिमाण र बजार मूल्य यकिन गर्ने तथा यस सम्बन्धी तथ्यांक राख्ने र अद्यावधिक गर्ने व्यवस्था हालसम्म नगरपालिका वा अन्य कुनै पनि कार्यालयबाट नभएकोले यस सम्बन्धी विस्तृत विवरण उपलब्ध हुन सकेको छैन।

४.३.६ नगरपालिकाबाट निर्यात हुने वस्तुहरूको विवरण

यस नगरपालिका क्षेत्रबाट बाहिर निर्यात हुने मुख्य उत्पादनहरूमा रुदाक्ष (बहुमूल्यवान तथा सामान्य किसिमको), नगदेबाली (जस्तै अलैंची), मौसमी तरकारी तथा फलफूल (जस्तै सुन्तला, कागती,

सुन्तला, आलु तथा हरियो सागसब्जी) केही अन्नपात (चामल, मकै, कोदो), जडिबुटी (जस्तै चिराइतो), राँगा, खसी, बोका, कुखुरा जस्ता पशुपंक्षी र पशुजन्य उत्पादन जस्तै दुग्धउत्पादन, अण्डा आदि छन्। तर निर्यात हुने परिणाम र निर्यात मूल्य भने यकिन गर्न सकिएको छैन। विभिन्न वडाबाट निर्यात हुने वस्तुहरूको विवरण तलको तालिकामा प्रस्तुत छः

तालिका ५३: नगरपालिकाबाट वार्षिक निर्यात हुने वस्तुहरूको विवरण (क्विन्टल)

वडा नं.	निर्यात वस्तुहरूको नाम	परिमाण (क्विन्टल)	जम्मा निकासी मूल्य
१	रुद्राक्ष	यकिन गर्न नसकिएको र तथ्यांक उपलब्ध नभएको	यकिन गर्न नसकिएको
२	अलैंची		
३	अलैंची, सुन्तला तथा फलफूल, दुग्धजन्य उत्पादन, मासु (राँगा, खसी)		
४	अलैंची, रुद्राक्ष,		
५	रुद्राक्ष		
६	रुद्राक्ष		
७	रुद्राक्ष		
८	रुद्राक्ष		
९	रुद्राक्ष, अलैंची, चिराइतो, आलु		
१०	अलैंची, चिराइतो र कृषि जन्य उत्पादन		
११	अलैंची, सुन्तला, मौसमी फलफूल र मासु (राँगा, खसी)		
१२	अन्न (धान, मकै, कोदो आदि), फलफूल तथा तरकारी र मासु (राँगा, खसी)		
१३	अलैंची, चिराइतो, सतुवा, खसिबोका, राँगा, बंगुर, काठ पैदावर, आलु तथा सागसब्जी, सुन्तला र अन्य फलफूल		
१४	अन्नपात तथा सागसब्जी		

स्रोत : पार्श्वचित्र निर्माणको लागि सर्वेक्षण २०७६

४.३.७ पशुपालन गर्ने घरधुरी संख्या विवरण

यस नगरपालिमा जम्मा पविारहरू मध्ये ६,१५१ अर्थात् ८८ प्रतिशत परिवारहरूले पशुपालन गरेको देखिन्छ। पशुपालन गर्ने सबैभन्दा कम परिवारहरू (७८ प्रतिशत) वडा नं. २ र १० देखिन्छ भने

सबैभन्दा वडा नं ९ मा ९७ प्रतिशत रहेको देखिन्छ । पशुपालन गर्ने र नगर्ने परिवार संख्याका वडागत विवरण तलको तालिकामा प्रस्तुत छः

तालिका ५४: पशुपालन गर्ने र नगर्ने परिवार संख्या

वडा नं.	परिवार संख्या			पशुपालन गर्नेको प्रतिशत
	पशुपालन गर्ने	पशुपालन नगर्ने	जम्मा	
१	७४८	१०८	८५६	८७
२	३७३	१०३	४७६	७८
३	३१४	२४	३३८	९३
४	३६१	७१	४३२	८४
५	३९३	९२	४८५	८१
६	४४८	५०	४९८	९०
७	३७६	५२	४२८	८८
८	४८८	६५	५५३	८८
९	३३६	९	३४५	९७
१०	५४२	१५४	६९६	७८
११	५१०	६७	५७७	८८
१२	५३८	४०	५७८	९३
१३	३६३	१८	३८१	९५
१४	३६१	२१	३८२	९५
जम्मा	६,१५१	८७४	७,०२५	
प्रतिशत	८८	१२		१००

स्रोत : पार्श्वचित्र निर्माणको लागि घरधूरी सर्वेक्षण २०७६

४.३.८ व्यावसायिक कृषि फर्म सम्बन्धी विवरण

यस नगरपालिका क्षेत्रमा व्यावसायिक रुपमा कृषि फर्महरू संचालन भएको छैन । केही सिमित कृषकहरूले मौसमी तथा बेमौसमी तरकारीहरू थोरै जग्गामा आधुनिक प्रविधिबाट गर्ने गरेको पाइन्छ । उल्लेख्य, व्यवस्थित र नियमित रुपमा व्यावसायिक ढंगले फर्म स्थापना गरेर वा नगरेर व्यावसायिक कृषि गरेको भने छैन ।

४.४ पर्यटन विकास

४.४.१ धार्मिक, ऐतिहासिक तथा पर्यटकीय स्थलहरूको विवरण

यस नगरपालिमा धार्मिक, ऐतिहासिक, साँस्कृतिक एवं पर्यटकीय स्थलहरू जम्मा ५६ वटा रहेका छन् । यी मध्ये सबैभन्दा धेरै धार्मिक स्थलहरू ३० वटा रहेका छन् र त्यसपछि धेरै पर्यटकीय स्थलहरू २० वटा रहेका छन् । जम्मा ३५ स्थलमा सडक पुगेको १ मा निर्माण भइरहेको र २० वटामा सडक सुविधा हालसम्म पुग्न सकेको छैन ।

तालिका ५५: षडानन्द नगरपालिका क्षेत्रमा रहेका पर्यटकीय स्थलहरूको विवरण

क्र.सं.	पर्यटकीय स्थलहरूको नाम	वडा नं.	स्थलको महत्व (धार्मिक, संस्कृतिक, ऐतिहासिक, पर्यटकीय, अन्य)	वार्षिक औसतमा आउने पर्यटकहरू संख्या	स्वामित्व (निजी, सरकारी, सामुदायिक)	सडक को पहुँच (पुगेको/ नपुगेको)
१	योगमाया तपोभूमि	१	ऐतिहासिक	-	सामुदायिक	पुगेको
२	भूमिथान चौकीबारी	१	धार्मिक	-	सामुदायिक	पुगेको
३	योगमाया जन्मस्थल	१	ऐतिहासिक	-	सामुदायिक	पुगेको
४	प्रेमनारायण जन्मस्थल	१	धार्मिक	-	सामुदायिक	पुगेको
५	भोटेछाप, नागीडाँडा	२	पर्यटकीय	-	सरकारी	नपुगेको
६	छाँगै धाम (सैमा)	३	धार्मिक तथा पर्यटकिय	३००	सामुदायिक	नपुगेको
७	सिंह देवीथान	३	धार्मिक	४००	सामुदायिक	नपुगेको
८	कालिका देवीथान	३	धार्मिक	४००	सामुदायिक	नपुगेको
९	ढडेनी देवीथान	३	धार्मिक	३००	सामुदायिक	नपुगेको
१०	पेमाहोलिङ् गुम्बा	३	धार्मिक	४००	सामुदायिक	नपुगेको
११	षडानन्द शालिक	४	पर्यटकिय	५,०००	सरकारी	पुगेको
१२	सिताराम मन्दिर	४	धार्मिक	५,०००	सरकारी	पुगेको
१३	सानो पखुवा	४	धार्मिक	२,०००	सरकारी	पुगेको
१४	लामा डाँडा	४	पर्यटकिय	१,५००	सामुदायिक	पुगेको

षडानन्द नगरपालिकाको बस्तुस्थिति विवरण (पार्श्वचित्र) २०७६

१५	पखुवा देवीथान	५	धार्मिक	२००	सामुदायिक	पुगेको
१६	षडेश्वर शिवमन्दिर	५	धार्मिक	२००	सामुदायिक	पुगेको
१७	सतिघाट	६	धार्मिक	१,०००	सामुदायिक	पुगेको
१८	मरुवाबेसी	६	पर्यटकीय	३००	सामुदायिक	पुगेको
१९	बाँसबोटे अर्धेरी छाँगा	६	पर्यटकीय	१००	सामुदायिक	पुगेको
२०	जनजाति पार्क	६	पर्यटकीय	१,०००	सामुदायिक	पुगेको
२१	कैलाश डाँडा	७	धार्मिक	५,०००	सरकारी	पुगेको
२२	षडानन्द जन्मस्थल	७	पर्यटकीय	१,०००	सरकारी	पुगेको
२३	गौरी चौर	७	पर्यटकीय	२,०००	सामुदायिक	पुगेको
२४	चोप चौर	७	पर्यटकीय	२,०००	सामुदायिक	नपुगेको
२५	कामी चौतारो	८	पर्यटकीय	-	सामुदायिक	पुगेको
२६	साउने डाँडा	९	पर्यटकीय	१,५००	सामुदायिक	नपुगेको
२७	पोखुवा भञ्ज्याङ्	९	पर्यटकीय	२,०००	सामुदायिक	पुगेको
२८	पोखुवा बजार	१०	धार्मिक	२०,०००	सामुदायिक	निर्माणाधिन
२९	बदप्चा	१०	धार्मिक	-	सामुदायिक	पुगेको
३०	शिवालय	१०	धार्मिक	-	सामुदायिक	पुगेको
३१	महादेवस्थान	१०	धार्मिक	-	सामुदायिक	नपुगेको

षडानन्द नगरपालिकाको बस्तुस्थिति विवरण (पार्श्वचित्र) २०७६

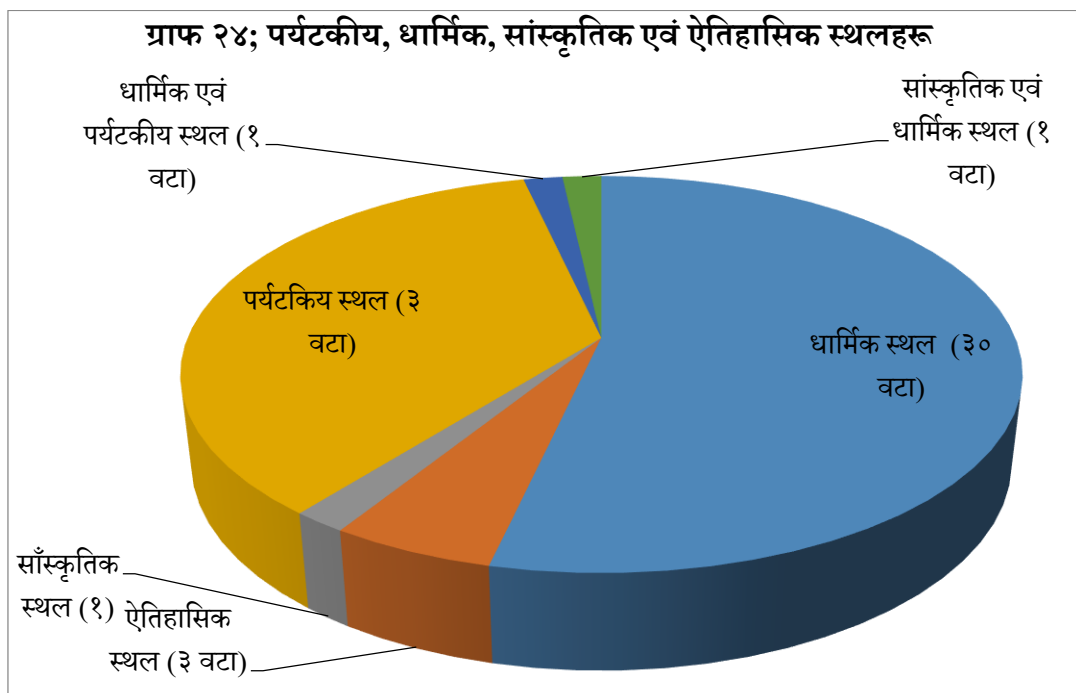
३२	कालिका देवीस्थान	१०	धार्मिक	-	सामुदायिक	नपुगेको
३३	मालिका देवीस्थान	१०	धार्मिक	-	सामुदायिक	नपुगेको
३४	रानी वन	११	सांस्कृतिक, धार्मिक	५००	सरकारी	पुगेको
३५	जालपा देवी मन्दिर	११	धार्मिक	१,५००	सामुदायिक	पुगेको
३६	खुइले पाखा	११	पर्यटकीय	१००	सामुदायिक	नपुगेको
३७	चिहान डाँडा	११	ऐतिहासिक	१००	सामुदायिक	नपुगेको
३८	हजारे बेशी	११	पर्यटकीय	५००	निजी	पुगेको
३९	देउराली गुम्बा	११	धार्मिक	३००	सामुदायिक	नपुगेको
४०	सिंहदेवी मन्दिर	११	धार्मिक	३,०००	सामुदायिक	नपुगेको
४१	अरुण उपत्यका	१२	पर्यटकीय	५,०००	सरकारी	पुगेको
४२	मुडुला गाँउ	१२	पर्यटकीय	५००	सरकारी	नपुगेको
४३	पञ्चकन्या मन्दिर	१२	धार्मिक	१००	सरकारी	पुगेको
४४	गुम्बा	१२	धार्मिक	१,०००	सरकारी	नपुगेको
४५	कुकुर भुका भिर	१२	पर्यटकीय	५००	सामुदायिक	नपुगेको
४६	काँक्रे पोखरी	१३	पर्यटकीय	५००	सामुदायिक	पुगेको
४७	बौद्ध गुम्बा	१३	धार्मिक	१५०	सरकारी	पुगेको
४८	मंका खल भवन	१३	सांस्कृतिक	१०	सरकारी	पुगेको
४९	छड्छडे टाइगर झरना	१३	पर्यटकीय	२००	सरकारी	पुगेको

षडानन्द नगरपालिकाको बस्तुस्थिति विवरण (पार्श्वचित्र) २०७६

५०	देवीथानहरू	१३	धार्मिक	१५	निजी	नपुगेको
५१	कुर्म मन्दिर	१३	धार्मिक	२००	निजी	पुगेको
५२	चण्डी थान	१४	धार्मिक	१५०	सामुदायिक	पुगेको
५३	विहिबारे सरस्वती मन्दिर	१४	धार्मिक	१,०००	सामुदायिक	पुगेको
५४	विहिबारे कृष्ण मन्दिर	१४	धार्मिक	१,०६०	सामुदायिक	पुगेको
५५	पखुवा देवीथान	१४	धार्मिक	४२	सामुदायिक	पुगेको
५६	बेखम्छा छाँगा	१४	पर्यटकीय	४००	सामुदायिक	नपुगेको

स्रोत : पार्श्वचित्र निर्माणको लागि सर्वेक्षण २०७६

नगरपालिका क्षेत्रमा रहेका पर्यटकीय, धार्मिक, साँस्कृतिक एवं ऐतिहासिक स्थलहरू संख्यात्मक विवरण तलको ग्राफमा प्रस्तुत गरिएको छः



४.४.२ पार्क तथा उद्यान

यस नगरपालिमा जम्मा २ वटा पार्कहरू पोखरी पार्क र जनजाति पार्क रहेका छन् भने एक मात्र बाल उद्यान रहेको छ। वडा नं. ११ को झ्याँउपोखरीमा रहेको पार्क सरकारी स्वामित्वमा रहेको छ भने अन्य पार्क बाल उद्यान सामुदायिक स्वामित्वमा रहेका छन्। यी पार्क तथा उद्यानहरूको सूची एवं विवरण तलको तालिकामा प्रस्तुत गरिएको छः

तालिका ५६: नगर क्षेत्रमा रहेका पार्क तथा बाल उद्यान सम्बन्धी विवरण

क्र.सं.	पार्क तथा बाल उद्यानको विवरण	वडा	स्थान	स्वामित्व (सरकारी, निजी, सामुदायिक)
१	पोखरी पार्क	११	झ्याँउपोखरी	सरकारी
२	जनजाति पार्क	६	-	सामुदायिक
३	बाल उद्यान	६	-	सामुदायिक

स्रोत : पार्श्वचित्र निर्माणको लागि घरधूरी सर्वेक्षण २०७६

४.४.३ खेल मैदान, पार्क, वनभोज स्थल तथा मनोरञ्जन स्थल

यस नगरपालिमा जम्मा २७ वटा सार्वजनिक उपयोगका स्थलहरू छन्। ती मध्ये १७ वटा खेलकुद मैदानहरू छन् भने २ वटामा खेलकुदका अतिरिक्त मनोरञ्जनको लागि उपयोग गर्दै आइरहेको छ। जम्मा ५ वटा वनभोज खाने स्थलहरू छन् भने अन्य ३ वटाहरूमा वनभोजका अतिरिक्त मनोरञ्जनको लागि समेत प्रयोग गरिदै आएको छ। यी खेलकुद मैदान, पार्क, वनभोज स्थल र मनोरञ्जन स्थलहरूको सूची एवं विवरण तलको तालिकामा प्रस्तुत गरिएको छ:

तालिका ५७: खेल मैदान, पार्क, वनभोज स्थल तथा मनोरञ्जन स्थलको विवरण

क्र.सं.	स्थलको नाम	वडा नं.	उपयोग	स्वामित्व
१	कुदाक काउले खेल मैदान	२	मनोरञ्जन तथा खेलकुद	सरकारी
२	भोटेछाप नाँगी डाँडा	२	वनभोज	सरकारी
३	फुर्केथला खेल मैदान	४	खेलकुद	-
४	प्रगतिटोल खेल मैदान	४	खेलकुद	-
५	शारदा प्रावि खेलमैदान	४	खेलकुद	-
६	वडा कार्यलय परिसर	५	खेलकुद	सरकारी
७	फेगसीपानी खेल मैदान	६	खेलकुद	विद्यालय
८	सेकाको चौतारो	६	खेलकुद	सरकारी
९	सतिघाट सतिटार पार्क	६	वनभोज	सार्वजनिक
१०	डुम्री भञ्ज्याङ पार्क	६	वनभोज	सार्वजनिक
११	मरुवाबेसी	६	वनभोज	सार्वजनिक
१२	दानाबारी खेल मैदान	७	खेलकुद	सरकारी
१३	टुडिखेल	७	खेलकुद	सरकारी
१४	घ्याम्पे चौर खेल मैदान	७	खेलकुद	सरकारी
१५	गौरी चौर	७	खेलकुद	सार्वजनिक
१६	चोप चौर	७	खेलकुद	सार्वजनिक
१७	साउने डाँडा	९	मनोरञ्जन, वनभोज	सरकारी
१८	बैदार भञ्ज्याङ	९	खेलकुद	सरकारी
१९	आहाले खेलमैदान	१०	खेलकुद	निजी
२०	काँक्रे पोखरी	१३	मनोरञ्जन र वनभोज	सरकारी
२१	टाइगर छड्छडे	१३	मनोरञ्जन र वनभोज	सरकारी

२२	छेम्बुङ छोलिङ बौद्ध गुम्बा	१३	खेलकुद	निजी
२३	सिन्छेन छोलिङ बौद्ध गुम्बा	१३	खेलकुद	निजी
२४	कुर्म मन्दिर	१३	खेलकुद	निजी
२५	मंकखल मन्दिर	१३	खेलकुद, प्रदर्शनी, वनभोज	सरकारी
२६	साउने डाँडा	१३	वनभोज	सरकारी
२७	शिवालय मन्दिर	१३	खेलकुद	सरकारी

स्रोत : पार्श्वचित्र निर्माणको लागि सर्वेक्षण २०७६

४.५ उद्योग, व्यापार तथा बैंकिङ

४.५.१ व्यापारिक तथा व्यावसायिक प्रतिष्ठान

यस षडानन्द नगरपालिका क्षेत्र भित्र हाल संचालनमा रहेका विभिन्न व्यापारिक प्रतिष्ठान (व्यापारव्यावसाय, उद्योगधन्दा) हरू जम्मा १७५ वटा छन् । ती मध्ये किराना पसल ५० वटा, होटलव्यावसाय २२ वटा, कपडा पसल १९ वटा, बैंकिङ तथा वित्तीय सेवा प्रदान गर्ने संस्थाहरू १३ वटा र अन्य ६० वटा रहेको छन् । संचालनमा रहेका मध्ये १४५ वटा दर्ता भएका र बाँकी ३० वटा दर्ता नभएका छन् । विभिन्न व्यापारिक तथा व्यावसायिक प्रतिष्ठानहरूको संख्या तथा दर्ता सम्बन्धी विवरण निम्न अनुसार छः

तालिका ५८: नगरपालिका भित्र संचालित व्यापारिक तथा व्यावसायिक प्रतिष्ठानको विवरण

क्र.सं.	प्रतिष्ठानको किसिम	संख्या	दर्ता भएको	दर्ता नभएको
१.	किराना पसल	५०	३४	१६
२.	होटल ब्यावसाय	२२	२०	२
३.	कपडा पसल	१९	१३	६
४.	बैंक, वित्तीय संस्था, सहकारी तथा विप्रेषण कारोबार केन्द्र	१३	१३	-
५.	खाजा घर तथा चिया पसल	११	८	३
६.	इलेक्ट्रिकल तथा इलेक्ट्रोनिक्स पसल	१०	१०	-
७.	हार्डवेयर पसल	९	९	-
८.	टेलरिंग (सिलाई कटाई) पसल	७	७	-
९.	गहना पसल	६	६	-
१०.	मोटरसाइकल वर्कशप तथा शोरुम	५	५	-
११.	चप्पल जुता पसल	४	४	-
१२.	भाँडा पसल	४	४	-

षडानन्द नगरपालिकाको बस्तुस्थिति विवरण (पार्श्वचित्र) २०७६

१३.	स्टेशनरी तथा पुस्तक पसल	३	३	-
१४.	अन्य व्यवसाय	१२	९	३
	जम्मा	१७५	१४५	३०

स्रोत : पार्श्वचित्र निर्माणको लागि सर्वेक्षण, २०७६

४.५.२ व्यापार र व्यावसायको प्रकार अनुसारको विवरण

यस षडानन्द नगरपालिका क्षेत्र भित्र हाल संचालनमा रहेका विभिन्न किसिमका व्यापार तथा व्यवसायको विस्तृत विवरण र व्यावसायिक दर्ताको अवस्था निम्न अनुसार छः:

तालिका ५९: नगरपालिका क्षेत्रमाभित्र संचालित किराना पसलहरू

क्र.सं.	पसलको नाम	वडा नं.	टोल	पसलको किसिम	व्यवसाय दर्ता
१.	पारस स्टोर	१	आम्बोटे	किराना पसल	दर्ता छ
२.	निश्चल स्टोर	१	आम्बोटे	किराना पसल	दर्ता छैन
३.	सदिक्षा स्टोर	१	देवीथान	किराना पसल	दर्ता छैन
४.	चन्द्र स्टोर	१	मझुवा बेसी	किराना पसल	दर्ता छैन
५.	गिता स्टोर	१	मझुवा बेसी	किराना पसल	दर्ता छैन
६.	रिता स्टोर	१	मझुवा बेसी	किराना पसल	दर्ता छैन
७.	ममिता स्टोर	१	सोमबारे	किराना पसल	दर्ता छ
८.	राम स्टोर	१	बार्ता	किराना पसल	दर्ता छ
९.	फूपू किराना पसल	१	मझुवा	किराना पसल	दर्ता छ
१०.	पुष्पा स्टोर	१	नेपाले डाँडा	किराना पसल	दर्ता छ
११.	अस्मिता स्टोर	१	थापा चोक	किराना पसल	दर्ता छ
१२.	जस्मिन एण्ड जोसना किराना पसल	१	थापा चोक	किराना पसल	दर्ता छ
१३.	मेलिना किराना पसल	१	मझुवा	किराना पसल	दर्ता छैन
१४.	भूमेदेवी स्टोर	१	थापा चोक	किराना पसल	दर्ता छ
१५.	शिशिर किराना पसल	२	काउले	किराना पसल	दर्ता छ
१६.	श्रृष्टी किराना पसल	२	बाछा	किराना पसल	दर्ता छैन
१७.	किराना पसल	२	पायाखा	किराना पसल	दर्ता छैन
१८.	चमृत किराना पसल	२	पायाखा	किराना पसल	दर्ता छैन
१९.	जीवन सप्लायर	४	दिङ्ला बजार	किराना पसल	दर्ता छ
२०.	यल्लो रिभर ग्रुप	४	दिङ्ला बजार	किराना पसल	दर्ता छ

षडानन्द नगरपालिकाको बस्तुस्थिति विवरण (पार्श्वचित्र) २०७६

२१.	श्रेष्ठ किराना पसल	४	दिङ्ला बजार	किराना पसल	दर्ता छ
२२.	उद्दिम किराना पसल	४	दिङ्ला बजार	किराना पसल	दर्ता छ
२३.	योगेन्द्र किराना पसल	४	दिङ्ला बजार	किराना पसल	दर्ता छ
२४.	प्रकाश किराना पसल	४	दिङ्ला बजार	किराना पसल	दर्ता छ
२५.	प्रतिक्षा किराना पसल	४	दिङ्ला बजार	किराना पसल	दर्ता छ
२६.	निशा किराना पसल	४	दिङ्ला बजार	किराना पसल	दर्ता छ
२७.	नतिजा किराना पसल	४	दिङ्ला बजार	किराना पसल	दर्ता छ
२८.	सम्राट किराना पसल	५	कात्तिके पुल	किराना पसल	दर्ता छैन
२९.	सन्दिप किराना पसल	५	कात्तिके पुल	किराना पसल	दर्ता छैन
३०.	बैदर भन्ज्याङ किराना पसल	८	बैदर भन्ज्याङ	किराना पसल	दर्ता छ
३१.	बैदर भन्ज्याङ किराना पसल	८	बैदर भन्ज्याङ	किराना पसल	दर्ता छ
३२.	बैदर भन्ज्याङ किराना पसल	८	बैदर भन्ज्याङ	किराना पसल	दर्ता छ
३३.	बैदर भन्ज्याङ किराना पसल	८	बैदर भन्ज्याङ	किराना पसल	दर्ता छ
३४.	बैदर भन्ज्याङ किराना पसल	८	बैदर भन्ज्याङ	किराना पसल	दर्ता छ
३५.	छेंची किराना पसल	९	तालखर्क	किराना पसल	दर्ता छैन
३६.	लाक्पाडिकी किराना पसल	९	जिमीगाउँ	किराना पसल	दर्ता छ
३७.	विष्णुकुमार किराना पसल	९	सुर्के	किराना पसल	दर्ता छैन
३८.	बिग्यान किराना पसल	११	झ्याँउपोखरी	किराना पसल	दर्ता छ
३९.	नविन किराना पसल	११	झ्याँउपोखरी	किराना पसल	दर्ता छ
४०.	पारस किराना पसल	११	झ्याँउपोखरी	किराना पसल	दर्ता छ
४१.	बिजय किराना पसल	११	झ्याँउपोखरी	किराना पसल	दर्ता छ
४२.	फ्याफुल्ला किराना पसल	११	झ्याँउपोखरी	किराना पसल	दर्ता छ
४३.	बिराज किराना पसल	११	दाङ्सिङ्जोर	किराना पसल	दर्ता छैन
४४.	शुभकामना किराना पसल	११	तिलारा	किराना पसल	दर्ता छ
४५.	अरुण किराना पसल	११	झ्याँउपोखरी	किराना पसल	दर्ता छ

षडानन्द नगरपालिकाको बस्तुस्थिति विवरण (पार्श्वचित्र) २०७६

४६.	ह्वाइट रोज पशुपन्धी तथा कृषि	११	झ्याँउपोखरी	किराना पसल	दर्ता छ
४७.	पुनमपुजन किराना पसल	१२	सुनखानी चोक	किराना पसल	दर्ता छ
४८.	अर्जुन किराना पसल	१२	दाङ्सिङ्जोर	किराना पसल	दर्ता छ
४९.	मदन किराना पसल	१२	पङ्किनी	किराना पसल	दर्ता छैन
५०.	अनिल किराना पसल	१२	पङ्किनी	किराना पसल	दर्ता छैन

स्रोत : पार्श्वचित्र निर्माणको लागि सर्वेक्षण २०७६

तालिका ६०: नगरपालिकामा संचालित होटल तथा रेस्टुरेन्टको विवरण

क्र.सं.	व्यवसायको नाम	वडा नं.	टोल	किसिम	व्यवसाय दर्ता
१	ड्रिमल्याण्ड होटल	१	बालुवानी	होटल	दर्ता छ
२	इभेन्जिलिना पाउरोटी उद्योग	४	लप्सीधारा	होटल	दर्ता छ
३	रोहित होटल एण्ड लज	४	दिङ्ला बजार	होटल	दर्ता छ
४	नमस्ते होटल एण्ड लज	४	दिङ्ला बजार	होटल	दर्ता छ
५	न्यू हिमाली होटल एण्ड लज	४	दिङ्ला बजार	होटल	दर्ता छ
६	थापा होटल	४	दिङ्ला बजार	होटल	दर्ता छ
७	दिङ्ला बजार	४	दिङ्ला बजार	होटल	दर्ता छ
८	रोज होटल एण्ड लज	४	दिङ्ला बजार	होटल	दर्ता छ
९	दिङ्ला गेस्ट हाउस	४	दिङ्ला बजार	होटल	दर्ता छ
१०	सगरमाथा होटल	४	दिङ्ला बजार	होटल	दर्ता छ
११	होटल क्षितिज	४	दिङ्ला बजार	होटल	दर्ता छ
१२	दिदीबहिनी होटल	४	दिङ्ला बजार	होटल	दर्ता छ
१३	न्यू हाटडाँडा होटल	४	दिङ्ला बजार	होटल	दर्ता छ
१४	होटल दिव्य	४	दिङ्ला बजार	होटल	दर्ता छ
१५	श्रेष्ठ होटल	४	दिङ्ला बजार	होटल	दर्ता छ
१६	जुनु होटल	४	दिङ्ला बजार	होटल	दर्ता छ
१७	सबी होटल & लज	५	कात्तिके पुल	होटल	दर्ता छैन
१८	श्रृजन होटल एण्ड किराना पसल	११	झ्याँउपोखरी	होटल	दर्ता छ
१९	सोनिया होटल एण्ड लज	११	झ्याँउपोखरी	होटल	दर्ता छैन
२०	योगराज होटल एण्ड किराना पसल	११	झ्याँउपोखरी	होटल	दर्ता छ
२१	साडपाड होटल	११	झ्याँउपोखरी	होटल	दर्ता छ
२२	कोशी होटल	१२	तुर्के	होटल	दर्ता छैन

स्रोत : पार्श्वचित्र निर्माणको लागि सर्वेक्षण २०७६

तालिका ६१: नगरपालिका क्षेत्रभित्र संचालित कपडा पसलहरू

क्र.सं.	पसलको नाम	वडा नं.	टोल	पसलको किसिम	व्यवसाय दर्ता
१.	निशान स्टोर	१	आम्बोटे	कपडा पसल	दर्ता छैन
२.	विप्सन फेन्सी कलेक्सन	५	कात्तिके पुल	कपडा पसल	दर्ता छैन
३.	कपडा पसल	५	कात्तिके पुल	कपडा पसल	दर्ता छैन
४.	प्रशान्त कपडा पसल	५	कात्तिके पुल	कपडा पसल	दर्ता छैन
५.	बिष्ट कपडा पसल	५	कात्तिके पुल	कपडा पसल	दर्ता छैन
६.	फेन्सी पसल	५	कात्तिके पुल	कपडा पसल	दर्ता छैन
७.	बैदरभन्ज्याङ कपडा पसल	८	बैदर भन्ज्याङ	कपडा पसल	दर्ता छ
८.	उर्सला कपडा तथा जुत्ताचप्पल पसल	४	दिङ्ला बजार	कपडा पसल	दर्ता छ
९.	गुरुङ फेन्सी स्टोर	४	दिङ्ला बजार	कपडा पसल	दर्ता छ
१०.	शिवम् सप्लायर	४	दिङ्ला बजार	कपडा पसल	दर्ता छ
११.	एस.के.सि. फेन्सी स्टोर	४	दिङ्ला बजार	कपडा पसल	दर्ता छ
१२.	अरुण सिलाई तथा रेडिमेड पसल	४	दिङ्ला बजार	कपडा पसल	दर्ता छ
१३.	दिवासा रेडिमेड शप	४	दिङ्ला बजार	कपडा पसल	दर्ता छ
१४.	अस्मिता बस्त्रालय	४	दिङ्ला बजार	कपडा पसल	दर्ता छैन
१५.	सुप्रिया फेन्सी स्टोर	४	दिङ्ला बजार	कपडा पसल	दर्ता छ
१६.	सुनिल बस्त्रालय	४	दिङ्ला बजार	कपडा पसल	दर्ता छ
१७.	अम्बर रेडिमेड पसल	४	दिङ्ला बजार	कपडा पसल	दर्ता छ
१८.	आयन रेडिमेड तथा टेलरिड	४	दिङ्ला बजार	कपडा पसल	दर्ता छ
१९.	आस्मित बस्त्रालय	४	दिङ्ला बजार	कपडा पसल	दर्ता छ

स्रोत : पार्श्वचित्र निर्माणको लागि सर्वेक्षण २०७६

तालिका ६२: मोटरसाइकल वर्कशप तथा शोरुम

क्र.सं.	पसलको नाम	वडा नं.	टोल	पसलको किसिम	व्यवसाय दर्ता
१.	दाजुभाइ मोटरसाइकल वर्कशप	४	दिङ्ला बजार	मोटरसाइकल वर्कशप	दर्ता छ
२.	शुभ अटो प्यालेस	४	दिङ्ला बजार	बाइक शोरुम	दर्ता छ

षडानन्द नगरपालिकाको बस्तुस्थिति विवरण (पार्श्वचित्र) २०७६

३.	रिन्डेन अटो ट्रेडर्स	४	दिङ्ला बजार	बाइक शोरुम	दर्ता छ
४.	अमृतधन मोटरसाइकल सर्भिस सेन्टर	४	पल्लोगाउँ साङ्ग्रान	मोटरसाइकल वर्कशप	दर्ता छ
५.	दिङ्ला बाइक वर्कशप	४	दिङ्ला बजार	मोटरसाइकल वर्कशप	दर्ता छ

स्रोत : पार्श्वचित्र निर्माणको लागि सर्वेक्षण २०७६

तालिका ६३: नगरपालिका क्षेत्रभित्र संचालित इलेक्ट्रिकल तथा इलेक्ट्रोनिक्स पसलहरू

क्र.सं.	व्यवसायको नाम	वडा नं.	टोल	पसलको प्रकार	व्यवसाय दर्ता
१.	अरुणभ्याल्ली इलेक्ट्रोनिक्स	५	कात्तिके पुल	इलेक्ट्रोनिक्स	
२.	कामी चौतारा इलेक्ट्रोनिक्स	८	कामी चौतारा	इलेक्ट्रोनिक्स	दर्ता छ
३.	कामी चौतारा इलेक्ट्रोनिक्स	८	कामी चौतारा	इलेक्ट्रोनिक्स	दर्ता छ
४.	बैदर भन्ज्याङ इलेक्ट्रोनिक्स पसल	८	बैदर भन्ज्याङ	इलेक्ट्रोनिक्स	दर्ता छ
५.	बालागुरु इलेक्ट्रोनिक्स सेन्टर	४	दिङ्ला बजार	इलेक्ट्रोनिक्स	दर्ता छ
६.	सन्देश इलेक्ट्रोनिक्स पसल	४	दिङ्ला बजार	इलेक्ट्रोनिक्स	दर्ता छ
७.	दिप्सन घडी रेडियो पसल	४	दिङ्ला बजार	इलेक्ट्रिकल तथा इलेक्ट्रोनिक्स	दर्ता छ
८.	पञ्चकन्या घडी रेडियो सर्भिस	४	दिङ्ला बजार	ऐ	दर्ता छ
९.	श्रेष्ठ घडी रेडियो सर्भिस सेन्टर	४	दिङ्ला बजार	ऐ	दर्ता छ
१०.	बौद्ध इलेक्ट्रोनिक्स एण्ड मोबाइल पसल	४	दिङ्ला बजार	ऐ	दर्ता छ

स्रोत : पार्श्वचित्र निर्माणको लागि सर्वेक्षण २०७६

तालिका ६४: नगरपालिका क्षेत्रभित्र संचालित हार्डवेयर पसलहरू

क्र.सं.	पसलको नाम	वडा नं.	टोल	पसलको किसिम	व्यवसाय दर्ता
१.	सितला जालपा स्टोर एण्ड सप्लायर्स	२	काउले	हार्डवेयर	दर्ता छ
२.	मेरिना स्टोर एण्ड सप्लायर्स	४	दिङ्ला बजार	हार्डवेयर	दर्ता छ
३.	यलम्बर सप्लायर्स	४	दिङ्ला बजार	हार्डवेयर	दर्ता छ
४.	आयुश ट्रेड एण्ड सप्लायर	४	दिङ्ला बजार	हार्डवेयर	दर्ता छ
५.	आरुसी सप्लायर्स	४	दिङ्ला बजार	हार्डवेयर	दर्ता छ

षडानन्द नगरपालिकाको बस्तुस्थिति विवरण (पार्श्वचित्र) २०७६

६.	मोहन एण्ड सारी ट्रेडर्स	४	दिङ्ला बजार	हार्डवेयर	दर्ता छ
७.	जेनिश ट्रेडर्स	४	दिङ्ला बजार	हार्डवेयर	दर्ता छ
८.	बुढासुब्बा हार्डवेयर	४	दिङ्ला बजार	हार्डवेयर	दर्ता छ
९.	स्मृति हार्डवेयर सेन्टर	११	झ्याँउपोखरी	हार्डवेयर	दर्ता छ

स्रोत : पार्श्वचित्र निर्माणको लागि सर्वेक्षण २०७६

तालिका ६५: नगरपालिका क्षेत्रभित्र संचालित खाजा घर तथा चिया पसलहरू

क्र.सं.	पसलको नाम	वडा नं.	टोल	पसलको किसिम	व्यवसाय दर्ता
१.	भेटघाट होटल	१	बार्ता	खाजा घर	दर्ता छ
२.	सोनिजा स्टोर	१	सङ्गुबोटे	खाजा घर	दर्ता छैन
३.	बिपिन खाजा घर	४	दिङ्ला बजार	खाजा घर	दर्ता छैन
४.	किरान खाजा घर	४	दिङ्ला बजार	खाजा घर	दर्ता छैन
५.	रमेश खाजा घर	४	दिङ्ला बजार	खाजा घर	दर्ता छ
६.	फ्याफुल्ला होटल	४	दिङ्ला बजार	खाजा घर	दर्ता छ
७.	स्मृति होटल	४	दिङ्ला बजार	खाजा घर	दर्ता छ
८.	सौरभ चियानास्ता पसल	४	दिङ्ला बजार	खाजा घर	दर्ता छ
९.	प्रेवश किराना पसल	४	दिङ्ला बजार	खाजा घर	दर्ता छ
१०.	अभिषेख खाजा घर	४	दिङ्ला बजार	खाजा घर	दर्ता छ
११.	सोनु खाजानास्ता पसल	११	झ्याँउपोखरी	खाजा घर	दर्ता छ

स्रोत : पार्श्वचित्र निर्माणको लागि सर्वेक्षण २०७६

तालिका ६६: नगरपालिका क्षेत्रभित्र संचालित गहना पसलहरू

क्र.सं.	पसलको नाम	वडा नं.	टोल	पसलको किसिम	व्यवसाय दर्ता
१.	गोल्डेन ज्वेलरी हाउस	४	दिङ्ला बजार	गहना पसल	दर्ता छ
२.	सम्झना ज्वलर्स	४	दिङ्ला बजार	गहना पसल	दर्ता छ
३.	शिवशक्ति मुस्कान ज्वलर्स	४	दिङ्ला बजार	गहना पसल	दर्ता छ
४.	प्रविन ज्वलर्स	४	दिङ्ला बजार	गहना पसल	दर्ता छ
५.	ऊँ शान्ति ट्रेडर्स एण्ड सुनचाँदी पसल	४	दिङ्ला बजार	गहना पसल	दर्ता छ
६.	संस्कार एण्ड सन्स ज्वलर्स एण्ड ट्रेडर्स	११	झ्याँउपोखरी	गहना पसल	दर्ता छ

स्रोत : पार्श्वचित्र निर्माणको लागि सर्वेक्षण २०७६

तालिका ६७: नगरपालिका क्षेत्रभित्र संचालित टेलरिग (सिलाई कटाई) पसलहरू

क्र.सं.	पसलको नाम	वडा नं.	टोल	पसलको किसिम	व्यवसाय दर्ता
१.	न्यू गुडलक टेलर्स	४	दिङ्ला बजार	टेलर्स	दर्ता छ
२.	राजन टेलर्स	४	दिङ्ला बजार	टेलर्स	दर्ता छ
३.	महेश टेलरिड शप	४	दिङ्ला बजार	टेलर्स	दर्ता छ
४.	रञ्जित टेलरिड सेन्टर	४	दिङ्ला बजार	टेलर्स	दर्ता छ
५.	सन्तोष टेलरिड सेन्टर	४	दिङ्ला बजार	टेलर्स	दर्ता छ
६.	दिपु हिमांड टेलर्स	४	दिङ्ला बजार	टेलर्स	दर्ता छ
७.	राम लक्ष्मण टेलर्स	४	दिङ्ला बजार	टेलर्स	दर्ता छ

स्रोत : पार्श्वचित्र निर्माणको लागि सर्वेक्षण २०७६

तालिका ६८: नगरपालिका क्षेत्रभित्र संचालित स्टेशनरी तथा पुस्तक पसलहरू

क्र.सं.	पसलको नाम	वडा नं.	टोल	पसलको किसिम	व्यवसाय दर्ता
१.	जालपादेवी बुक्स एण्ड स्टेशनरी पसल	११	झ्याँउपोखरी	स्टेशनरी पसल	दर्ता छ
२.	सुप्रिन्स स्टेशनरी पसल	४	दिङ्ला बजार	ऐ	दर्ता छ
३.	रुपेश पुस्तक पसल	४	दिङ्ला बजार	ऐ	दर्ता छ

स्रोत : पार्श्वचित्र निर्माणको लागि सर्वेक्षण २०७६

तालिका ६९: नगरपालिका क्षेत्रभित्र संचालित भाँडा पसलहरू

क्र.सं.	पसलको नाम	वडा नं.	टोल	पसलको किसिम	व्यवसाय दर्ता
१.	सरस्वति भाँडा पसल	५	कात्तिके पुल	भाँडा पसल	दर्ता छ
२.	षटानन्द स्टोर	४	दिङ्ला बजार	भाँडा पसल	दर्ता छ
३.	पायल भाँडा पसल	४	दिङ्ला बजार	भाँडा पसल	दर्ता छ
४.	सैजु भाँडा पसल	४	दिङ्ला बजार	भाँडा पसल	दर्ता छ

स्रोत : पार्श्वचित्र निर्माणको लागि सर्वेक्षण २०७६

तालिका ७०: नगरपालिका क्षेत्रभित्र संचालित अन्य ब्यावसाय हरू

क्र.सं.	पसलको नाम	वडा नं.	टोल	पसलको किसिम	व्यवसाय दर्ता
१.	दिपशान्ति नूडल्स फ्याक्ट्री	११	तिलारा	नूडल्स फ्याक्ट्री	दर्ता छ
२.	हिमचुली राइस मिल	११	झ्याँउपोखरी	राइस मिल	दर्ता छ
३.	धनगरी राइस मिल	१	ल्याड	राइस मिल	दर्ता छैन

४.	श्री ब्रोइलर फर्म	४	साङ्गाड्याड	कुखुरा फर्म	दर्ता छ
५.	सिमा राइस मिल	१		राइस मिल	दर्ता छैन
६.	अगम फ्रेस मासु पसल	४	दिङ्ला बजार	फ्रेस हाउस	दर्ता छ
७.	फ्रेस शप	४	दिङ्ला बजार	फ्रेस हाउस	दर्ता छैन
८.	दिङ्ला पोल्ट्री एण्ड सप्लायर्स	४	दिङ्ला बजार	फ्रेस हाउस	दर्ता छ
९.	लक्ष्मी राइस मिल	८	गैरीगाउँ	राइस मिल	दर्ता छ
१०.	दिङ्ला कम्प्युटर सर्भिस	४	दिङ्ला बजार	कम्प्युटर सर्भिस	दर्ता छ
११.	षडेश्वर एग्रोभेट	४	दिङ्ला बजार	एग्रोभेट	दर्ता छ

स्रोत : पार्श्वचित्र निर्माणको लागि सर्वेक्षण २०७६

४.५.३ स्थानीय बजार तथा व्यापारिक केन्द्रहरू

यस षडानन्द नगरपालिका क्षेत्र भित्र नियमित व्यापारिक कारोबार गर्ने विभिन्न ससाना १४ वटा बजार केन्द्रहरू र ८ वटा साप्ताहिक बजार समेत लाग्ने बजार केन्द्रहरू रहेका छन्। यातायात, संचार र अन्य पूर्वाधारहरूको विकास एवं विस्तारसँगै यी बजारहरू पनि विस्तार हुँदै गइरहेको छ। यी बजार केन्द्रले नगरक्षेत्रमा आर्थिक कारोबार बढाउन र नगरबासीको आवश्यकतालाई पूरा गर्न सहयोग पुगिरहेको छ। यस नगरपालिका भित्र भएको बजार केन्द्रहरूको सूची निम्न तालिकामा प्रस्तुत छ:

तालिका ७१: नगरपालिका क्षेत्रभित्र रहेका स्थानीय बजार तथा व्यापारिक केन्द्रको विवरण

क्र.सं.	नाम	वडा नं.	स्थान	हाट लाग्ने बार	बजारको किसिम
१	सोमबारे	१	नेपालेडाँडा	सँधै	बजार केन्द्र
२	सोमबारे हटिया	१	नेपालेडाँडा	सोमबार	साप्ताहिक हटिया
३	शुक्रबारे हटिया	१	मझुवाबेसी	शुक्रबार	साप्ताहिक हटिया
४	दिङ्ला बजार	४	दिङ्ला बजार	सँधै	बजार केन्द्र
५	कामी चौतारो	४	दिङ्ला	सँधै	बजार केन्द्र
६	कात्तिके पुल	५	बडहरे	सँधै	बजार केन्द्र
७	शनिबारे हटिया	८	दिङ्ला	शनिबार	साप्ताहिक हटिया
८	मंगलबारे हटिया	८	बैदारभञ्ज्याङ	सँधै	बजार केन्द्र
९	मंगलबारे हटिया	९	बैदारभञ्ज्यांग	मंगलबार	साप्ताहिक हटिया
१०	सत्तल बजार	१०	साङपाड	सोमबार	साप्ताहिक हटिया
११	मझुवा	१०	साङपाड	सँधै	बजार केन्द्र

१२	तीनतले	१०	साडपाड	सँधै	बजार केन्द्र
१३	झ्याउँपोखरी बजार	११	झ्याउँपोखरी	सँधै	बजार केन्द्र
१४	बुधबार हटिया	११	झ्याउँपोखरी	बुधबार	साप्ताहिक हटिया
१५	चुच्चे	११	झ्याउँपोखरी	सँधै	बजार केन्द्र
१६	टारी गाउँ	१२	टारी गाउँ	सँधै	बजार केन्द्र
१७	तुर्के पुल	१२	तुर्के पुल	सँधै	बजार केन्द्र
१८	पात्ले धारा	१२	पात्ले धारा	सँधै	बजार केन्द्र
१९	रामकण्ठे	१२	रामकण्ठे	सँधै	बजार केन्द्र
२०	बोया बजार	१४	बोया	सँधै	बजार केन्द्र
२१	विहिबारे बजार	१४	बोया	विहिबार	साप्ताहिक हटिया
२२	सोमबारे हटिया	१४	बोया	सोमबार	साप्ताहिक हटिया

स्रोत : पार्श्वचित्र निर्माणको लागि सर्वेक्षण २०७६

४.५.४ बैंक, बित्तिय संस्था, सहकारी तथा विप्रेषण कारोबार केन्द्र

यस षडानन्द नगरपालिका क्षेत्र भित्र बैंकिङ तथा वित्तीय सेवा प्रदान गर्ने संस्थाहरू जम्मा १३ वटा रहेको छ जसमध्ये २ वटा बैंक, ३ वटा फाइनान्स, ४ वटा विप्रेषण कारोबार केन्द्र र ४ वटा सहकारी संस्थाहरू रहेका छन्। यी संस्थाहरूको विवरण निम्न अनुसार छ:

तालिका ७२: बैंक, बित्तिय संस्था, सहकारी तथा विप्रेषण कारोबार केन्द्रहरूको विवरण

क्र.सं.	संस्थाको नाम	किसिम	वडा नं.	टोल
१.	राष्ट्रिय बाणिज्य बैंक	बैंक	७	दिङ्ला बजार
२.	एन्.आइ.सि. एशिया बैंक	बैंक	४	दिङ्ला बजार
३.	लक्ष्मी लघुवित्त संस्था	लघुवित्त	४	दिङ्ला बजार
४.	सपोर्ट माइक्रो फाइनान्स	लघुवित्त	४	दिङ्ला बजार
५.	ग्रामीण विकास लघुवित्त संस्था	लघुवित्त	७	हस्पिटल टोल
६.	आइएमइ सेन्टर	बिप्रेषण कारोबार	१	नेपाले डाँडाँ
७.	आइएमइ सेन्टर	बिप्रेषण कारोबार	४	दिङ्ला बजार
८.	प्रभु मनी ट्रान्फर	बिप्रेषण कारोबार	४	दिङ्ला बजार
९.	आइएमइ सेन्टर	बिप्रेषण कारोबार	११	झ्याउँपोखरी
१०.	टि.एम.के. बहुदेशीय सहकारी संस्था	सहाकारी	४	दिङ्ला बजार
११.	दिङ्ला बचत तथा ऋण सहकारी संस्था	सहाकारी	४	दिङ्ला बजार

१२.	सूर्योदय बचत तथा ऋण सहाकारी संस्था	सहाकारी	१४	विहिबारे
१३.	सि.एस. सेभिड एण्ड क्रेडिट कोअपरेटिभ	सहाकारी	३	सिक्तेलटार

स्रोत : पार्श्वचित्र निर्माणको लागि सर्वेक्षण २०७६

४.६ भौतिक पूर्वाधार विकास

४.६.१ सडक पूर्वाधार

यस षडानन्द नगरपालिका क्षेत्रभित्र ग्राभेल तथा कच्ची सडकहरू मात्र निर्माण भएको र यी सडकको स्तरोन्नति गर्ने काम भएका छन्। सडक विकास सम्बन्धी रणनीतिक योजना निर्माणको क्रममा रहेको छ। नगर क्षेत्रमा रहेको लामा तथा छोटा दूरीका सडकहरूको विवरण निम्न अनुसार तालिकामा प्रस्तुत गरिएको छ:

तालिका ७३: नगर क्षेत्र भित्रको सडक मार्गहरू

क्र.सं.	सडकको नाम	वडा नं.	जोडिने बस्तीहरू		लम्बाई (कि मि)	प्रकार (कच्ची, ग्राभेल, कालोपत्रे)	लाभान्वित जनसंख्या
			देखि	सम्म			
१	बालुवाबेसी कुदाककाउले सडक	१	बालुवाबेसी	कुदाक काउले	१२	कच्ची	१००००
२	वडा कार्यालय देखि नगरपालिका पुग्ने सडक	१	वडा नं. १ को कार्यालय	नगरपालिका कार्यालय	१३	कच्ची	१००००
३	बालुवाबेसी तामुटार सडक	१	बालुवाबेसी	तामुटार	१८	कच्ची	२००००
४	बोक्देखा सोमबारे तामुटार सडक	१	बोक्देखा	तामुटार	१२	कच्ची	१००००
५	जोरधारा पापुङ्गा सडक	१	जोरधारा	पापुङ्गा	५	कच्ची	४०००
६	नेपाले डाँडा मझुवाबेसी सडक	१	नेपाले डाँडा	मझुवाबेसी	६	कच्ची	४०००
७	मझुवाबेसी कुदाककाउलो सडक	२	मझुवाबेसी	कुदाक काउले	१२	कच्ची	१००००
८	दिङ्ला जामुने दोभाने कृषि सडक	२	दिङ्ला	दोभाने	३०	कच्ची	२००००
९	बालुवानी बुँदेसाउने हुदै खोटाङ लोकमार्ग	२	बालुवाबेसी	खोटाङ	४५	कच्ची	-
१०	दिङ्ला खार्ताम्छा कुदाककाउले हुदै दोभाने सडक	२	दिङ्ला	दोभाने	३५	कच्ची	-
११	दिङ्ला चिउरीबोटे ताँबू हुदै दोभाने सडक	२	दिङ्ला	दोभाने	२८	कच्ची	-
१२	सानोदिङ्ला कुदाक सडक	३	किमालुङ	खार्ताम्छा	१०	कच्ची	२५००
१३	खरबारी सानो दिङ्ला सडक	३	खरबारी	सानोदिङ्ला	६	कच्ची	१५१६
१४	बोकेलुङ थलाखाम सडक	३	खरबारी	मानेडाँडा	१२	कच्ची	२१००
१५	चाम्लादाङ चिचिला सडक	३	निगुरे	चाम्लादाङ	१०	कच्ची	११२३
१६	दिङ्ला चिउरीबोटे सडक	५	दिङ्ला	चिउरीबोटे	१२	कच्ची	५०००

षडानन्द नगरपालिकाको बस्तुस्थिति विवरण (पार्श्वचित्र) २०७६

१७	दिङ्ला सतिघाट सडक	६	दिङ्ला	सतिघाट	१२	कच्ची	३१०००
१८	साल्मा भितीपुलकोष सडक	६	साल्मा	अरुण नदी	६	कच्ची	५०००
१९	डुम्रीभञ्ज्याङ बडहरे सडक	६	डुम्रीभञ्ज्याङ	बडहरे	९	कच्ची	१००००
२०	आम्बोटे भिती सडक	६	आम्बोटे	भिती	७	कच्ची	२०००
२१	दिङ्ला लम्सुवा सडक	६	दिङ्ला	लम्सुवा	१३	कच्ची	३१०००
२२	सिंहदेवी गहते सडक	६	सिंहदेवी	गहते	३	कच्ची	२०००
२३	दिङ्ला लम्सुवा सडक	७	दिङ्ला	लम्सुवा	५	कच्ची	७००
२४	दिङ्ला खकुवा सडक	७	दिङ्ला	खकुवा	-	कच्ची	६००
२५	दिङ्ला आङ्पोखरी सडक	७	दिङ्ला	आङ्पोखरी	-	कच्ची	१००
२६	भदौरे बुदुने सडक	७	भदौरे	बुदुने	-	कच्ची	२००
२७	विदाईचौतारो केउरेनीपानी सडक	७	विदाईचौतारो	केउरेनी	-	कच्ची	१००
२८	दिङ्ला टुडेछा चण्डीथान रिट्टाबोटे सडक	८	दिङ्ला	रिट्टाबोटे	२८	कच्ची	-
२९	दिङ्ला टुडेछा सेभेड सत्तल सडक	८	दिङ्ला	सत्तल	-	कच्ची	-
३०	दिङ्ला रामधारा तीसमुरे उन्डाकाल्ने षडेश्वर सडक	८	दिङ्ला	षडेश्वर	-	कच्ची	-
३१	गौचरण कात्तिकेधारा देविस्थान सडक	८	गौचरण	देवीस्थान	-	कच्ची	-
३२	चौतारे बैदारभञ्ज्याङ सडक	८	चौतारे	बैदारभञ्ज्याङ	-	कच्ची	-
३३	दिङ्ला जिमीगाउँ सडक	८	दिङ्ला	जिमीगाउँ	-	कच्ची	-
३४	बैदार भञ्ज्याङ पोखुवा सडक	९	बैदार भञ्ज्याङ	पोखुवा	१०	कच्ची	९०००
३५	तीनधूरी पेवा खोला सडक	९	-	सजिले	९	कच्ची	३०००

षडानन्द नगरपालिकाको बस्तुस्थिति विवरण (पार्श्वचित्र) २०७६

३६	वडा कार्यालय देखि भुल्के उज्यालेटोल सडक	९	-	-	११	कच्ची	२५००
३७	बसपार्क गोपेनी बैदार भञ्ज्याङ सडक	९	-	-	३	कच्ची	१०००
३८	दिङ्ला खार्ताम्छा कुदाककाउले हुदै दोभाने सडक	४	-	-	-	कच्ची	-
३९	दिङ्ला जामुने कुदाककाउले सडक	४	-	-	-	कच्ची	-
४०	गहते चौतारो हुदै कामी चौतारो सडक	४	-	-	-	कच्ची	-
४१	चिसापानी हुदै वडा कार्यालय जाने सडक	४	-	-	-	कच्ची	-
४२	हिडमाड डाँडा हुदै बैद्य गाउँ जाने सडक	४	-	-	-	कच्ची	-
४३	कामी खोला हुदै ले गाउँ जाने सडक	४	-	-	-	कच्ची	-
४४	कालुडे खोल्सी हुदै केराबारी जाने सडक	४	-	-	-	कच्ची	-
४५	तुर्के पुलीदोबाटो सडक	१०	वडा नं. १२ र ११	वडा नं. १०	-	कच्ची	१५ हजार
४६	र्याप सडक	१०	वडा नं. १३ र १४	वडा नं. १०	-	कच्ची	५ हजार
४७	सिमलटार झ्याँउपोखरी सडक	११	सिमलटार	दिङ्ला	२१	कच्ची	२० हजार
४८	तुर्के झ्याँउपोखरी फालिकोट सडक	११	वडा नं. १२, ११	वडा नं. १०	२०	कच्ची	-
४९	आरुबोटे हजारे लम्सुवा तुर्के सडक	११	आरुबोटे	तुर्के	११	कच्ची	-
५०	सिम्लभञ्ज्याङ आरुबोटे सडक	११	सिम्लभञ्ज्याङ	आरुबोटे	६	कच्ची	-
५१	मिलुड आरुबोटे रिद्धाबोटे सडक	११	उरुडा डाँडा	बोक्से	२	कच्ची	-
५२	झ्याँउपोखरी तिलरा बोक्से सडक	११	-	-	-	कच्ची	-
५३	हिलेभक्कुमार थापाझिमिख सडक	१३	हेलौँछा	साङ्पाड	४५	कच्ची	१२००
५४	भिरथला विहिबारे सडक	१३	भिरथला		३५	कच्ची	१२००

षडानन्द नगरपालिकाको बस्तुस्थिति विवरण (पार्श्वचित्र) २०७६

५५	विहिबारे घलोक भोसिङ्टार साङ्पाङ सडक	१३	बोया	साङ्पाङ	७	कच्ची	२००
५६	साउने रेवापापिला सडक	१३	बोया	रेवा	५	कच्ची	२००
५७	मगरटोल जिम्मागाउँ	१३	जिम्मा टोल	घलगाउँ	४	कच्ची	२००
५८	सरस्वतीदेखि पाखालङ्डा सडक	१३	पाताल	वल्लोपाखा	३	कच्ची	२००
५९	रयाप सडक	१४	हिलेभञ्ज्याङ	दिङ्ला	३५	कच्ची	८०००
६०	भिरथाप्लो पिप्तिम सडक	१४	भिरथाप्लो	पिप्तिम	१५	कच्ची	२५००
६१	विहिबारे बेखंछा सडक	१४	विहिबारे	भोजपुर नपा	७	कच्ची	२९०
६२	जालपादेवी सडक	१४	-	-	-	-	-

स्रोत : पार्श्वचित्र निर्माणको लागि सर्वेक्षण २०७६

४.६.२ सरकारी भवन

यस नगरपालिका क्षेत्रभित्र विद्यालय भवनहरू, सरकारी कार्यालयहरू रहेका भवनहरू, स्वास्थ्य संस्था रहेका सरकारी भवनहरू हुन् । जम्मा ३७ वटा सामुदायिक भवनहरू मध्ये १० वटा सामुदायिक भवनहरू राम्रो अवस्थाको रहेका छन् भने २० वटा भवनहरू ठीकै अवस्थाका छन् । सात वटा भवनहरू भने जिर्ण अवस्थामा रहेका छन् । नगर क्षेत्रमा रहेको सरकारी भवनहरूको विवरण निम्न अनुसार छः

तालिका ७४: नगर क्षेत्रमा सरकारी भवन सम्बन्धी विवरण

क्र.सं.	भवनको नाम	वडा नं.	टोलको नाम	कार्यालयको किसिम	क्षेत्रफल (रोपनी)	अवस्था
१	स्वास्थ्य चौकी भवन	१	नेपालेडाँडा	स्वास्थ्य चौकी	१	जिर्ण
२	सामुदायिक भवन	१	नेपालेडाँडा	वडा कार्यालय	६	जिर्ण
३	जनजाति भवन	२	विहिबारे	वडा कार्यालय	१	ठीकै
४	महिला भवन	२	विहिबारे	महिला कार्यालय	१	ठीकै
५	अतिरिक्त हुलाक कार्यालय	२	नेपालेडाँडा	हुलाक कार्यालय	१	ठीकै
६	स्वास्थ्य चौकी भवन	२	कुदाक काउले	स्वास्थ्य चौकी	४	जिर्ण
७	सावित्रा मावि भवन	२	कुदाक काउले	विद्यालय	१२	जिर्ण
८	दाडमाया शहरी केन्द्र भवन	२	दाडमाया	दाडमाया शहरी केन्द्र	२	ठीकै
९	भोटेछाप गाउघर क्लिनिक तथा खोप केन्द्र भवन	२	भोटेछाप	क्लिनिक तथा खोप केन्द्र	१	ठीकै
१०	खोप केन्द्र भवन	२	सतेवा	गाउँघर खोप केन्द्र	१	ठीकै
११	प्रहरी चौकी भवन	२	विहिबारे	प्रहरी चौकी	१	जिर्ण
१२	वडा कार्यालय भवन	३	खरबारी	वडा कार्यालय	४	ठीकै
१३	सामुदायिक भवन	३	सानोदिङ्ला	सामुदायिक	०.२५	जिर्ण
१४	वडा कार्यालय भवन	३	खरबारी	वडा कार्यालय	४	ठीकै
१५	सामुदायिक भवन	३	सानो दिङ्ला	सामुदायिक	०.२५	जिर्ण
१६	सामुदायिक भवन	३	किमालुङ	सामुदायिक	०.२५	ठीकै
१७	सामुदायिक भवन	३	खार्ताम्छा	सामुदायिक	०.२५	राम्रो
१८	सामुदायिक भवन	३	चाम्लादाड	सामुदायिक	०.२५	ठीकै
१९	इलाका प्रशासन कार्यालय भवन	४	दिङ्ला बजार	सरकारी		राम्रो

षडानन्द नगरपालिकाको बस्तुस्थिति विवरण (पार्श्वचित्र) २०७६

२०	नगर पालिका कार्यालय भवन	४	दिङ्ला बजार	सरकारी		राम्रो
२१	इलाका वन कार्यालय भवन	४	दिङ्ला बजार	सरकारी		राम्रो
२२	हुलाक कार्यालय भवन	४	दिङ्ला बजार	सरकारी		राम्रो
२३	नगर पशु सेवा शाखा कार्यालय भवन	४	दिङ्ला बजार	सरकारी		राम्रो
२४	नगर कृषि शाखा कार्यालय भवन	४	दिङ्ला बजार	सरकारी		राम्रो
२५	शारादा प्रा.वि. भवन	४	केराबारी	बिद्यालय		राम्रो
२६	आमा समूह भवन	५	रुद्राक्षेश्वर टोल	आमा समूह	१.५	राम्रो
२७	आमा समूह भवन	५	बडहरे	आमा समूह	१	राम्रो
२८	सरस्वती आ. विद्यालय भवन	६	लम्सुवा	विद्यालय	१२	ठीकै
२९	जनकल्याण प्रा.वि. भवन	६	सिंहदेवी	विद्यालय	१	ठीकै
३०	जनचेतना प्रा.वि. भवन	६	मच्छेटार	विद्यालय	३.५	ठीकै
३१	जनज्योति प्रा.वि. भवन	६	देवीटार	विद्यालय	२	ठीकै
३२	शारदा प्रा.वि. भवन	६	साल्मा	विद्यालय	१	ठीकै
३३	शुभद्रा पञ्चकन्या प्रा.वि. भवन	६	साल्मा	विद्यालय	२	ठीकै
३४	जनचेतना अभियान नेपालको भवन	६	साल्मा	गैसस	८	ठीकै
३५	अरुण कलंकी सामुदायिक भवन	६	राम्चे	सामुदायिक संस्था	१	ठीकै
३६	दादुर खलंडे सामुदायिक भवन	६	सिंहदेवी	सामुदायिक संस्था	०.५	ठीकै
३७	डुम्री भञ्ज्याङ सामुदायिक भवन	६	मोहोरिया	सामुदायिक संस्था	०.५	ठीकै
३८	सिंहबाहिनी प्रा.वि. भवन	७	सिंहवाहिनी	विद्यालय	५	जिर्ण
३९	जनता प्रा.वि. भवन	७	शान्तिटोल	विद्यालय	४	ठीकै
४०	धारापानी सामुदायिक वन भवन	७	धारापानी	सामुदायिक वन	२	जिर्ण

षडानन्द नगरपालिकाको बस्तुस्थिति विवरण (पार्श्वचित्र) २०७६

४१	उग्रेन नाम्दोल घ्यालिङ गुम्बा	७		गुम्बा	१	ठीकै
४२	वडा नं. ९ को कार्यालय भवन	९		सरकारी	५ आना	ठीकै
४३	वडा नं. १० को कार्यालय भवन	१०	सत्तल बजार	वडा कार्यालय		जिर्ण
४४	टोल विकास भवन	१०	लुङ्बु	सामुदायिक		जिर्ण
४५	साविक साङपाङ ४ को टोल विकास भवन	१०		टोल विकास समिति		जिर्ण
४६	साविक साङपाङ ४ को टोल विकास भवन	१०	टारबार	टोल विकास समिति		जिर्ण
४७	साविक साङपाङ २ को टोल विकास भवन	१०	सुनारगाउँ	टोल विकास समिति		जिर्ण
४८	साविक साङपाङ ६ को टोल विकास भवन	१०	पात्लेगाउँ	टोल विकास समिति		जिर्ण
४९	टोल विकास भवन	११	टोल नं. ४	वडा कार्यालय	९ आना	ठीकै
५०	स्वास्थ्य चौकी भवन	११	टोल नं. ४	स्वास्थ्य चौकी	४ रोपनी	निर्माणाधिन
५२	महेन्द्रोदय मावि भवन	१२	टारीगाउँ	बिद्यालय		राम्रो
५३	गौरुङ आधारभूत विद्यालय भवन	१२	अर्चले	बिद्यालय		राम्रो
५५	जनता प्रावि भवन	१२	कुमाल गाउँ	बिद्यालय		राम्रो
५६	फाली दाङसिंहजोर प्रावि भवन	१२	दाङसिंहजोर	बिद्यालय		राम्रो
५८	मुखियाटोल भवन	१३	मुखिया टोल	टोल भवन	१.५	ठीकै
५९	घलेगाउँ मांसिमर भवन	१३	घलेगाउँ	टोल भवन	०.५	ठीकै
६१	बेखम्छा मलेम्वा भवन	१३	बेखम्छा	टोल भवन	०.५	ठीकै
६२	सबै विद्यालय भवनहरू	१३		विद्यालय		ठीकै
६४	सबै विद्यालय भवनहरू	१४		बिद्यालय		राम्रो

स्रोत : पार्श्वचित्र निर्माणको लागि सर्वेक्षण २०७६

४.६.३ सामुदायिक भवन

यस षडानन्द नगरपालिका क्षेत्रभित्र जम्मा ४४ वटा सामुदायिक भवनहरू रहेका छन् । ती मध्ये प्रायः सबै भवनहरू उपयोग भइरहेका छन् भने कही भवनहरू भनी हाल उपयोगमा रहेको छैन । नगर क्षेत्रमा रहेको सामुदायिक भवनहरूको विवरण निम्न अनुसार तालिकामा प्रस्तुत गरिएको छः

तालिका ७५: नगर क्षेत्रमा रहेका सामुदायिक भवनको विवरण

क्र.सं.	सामुदायिक भवनहरूका नाम	वडा नं.	टोलको नाम	हालको उपयोग
१	नेपाले डाँडा सामुदायिक भवन	१	नेपाले डाँडा	वडा कार्यालय
२	दाङ्गाया शहरी क्लिनिक	२	दाङ्गाया	भइरहेको
३	भोटेछाप गाउँघर क्लिनिक तथा खोप केन्द्र	२	सतेवा, पायखा	भइरहेको
४	जनजाति तथा महिला भवन	२	कुदाक	भइरहेको
५	कुनालुङ भवन	३	कुनालुंग	भइरहेको
६	आदिवासी जनजाति भवन	३	चाम्लादांग	भइरहेको
७	सानो दिंग्ला सामुदायिक भवन	३	सानो दिंग्ला	भइरहेको
८	महिला सामुदायिक भवन	३	खार्ताम्छा	भइरहेको
९	प्रगति टोल विकास समिति कार्यालय	४	प्रगति टोल	भइरहेको
१०	आमा समूह भवन	५	उदयपुर	भइरहेको
११	बडहरे आमा समूह भवन	५	बडहरे	भइरहेको
१२	जनचेतना अभियान नेपाल	६	साल्मा	सामुदायिक कार्य
१३	जनजाति भवन	६	देवीटार	सामुदायिक कार्य
१४	मंकखल भवन	६	सिंहदेवी	सामुदायिक कार्य
१५	सामुदायिक वन उपभोक्ता समिति भवन	६	राम्चे	सामुदायिक कार्य
१६	सामुदायिक वन उपभोक्ता समिति भवन	६	सिंहदेवी	सामुदायिक कार्य
१७	सामुदायिक वन उपभोक्ता समिति भवन	६	मोहोरिया	सामुदायिक कार्य
१८	धारापानी सामुदायिक भवन	७	धारापानी	भइरहेको
१९	उग्रेन नाम्दोल ध्यालिंग गुम्बा	७	शान्ति	भइरहेको
२०	कमरेपानी सामुदायिक भवन	८	कमरेपानी	भइरहेको
२१	निगुरे सामुदायिक भवन	८	निगुरे	भइरहेको
२२	कामी चौतारो सामुदायिक भवन	८	कामीचौतारो	भइरहेको
२३	सेभेड सामुदायिक भवन	८	कमरेपानी	भइरहेको
२४	चिसापानी सामुदायिक भवन	८	चिसापानी	भइरहेको

षडानन्द नगरपालिकाको बस्तुस्थिति विवरण (पार्श्वचित्र) २०७६

२५	टोल भवन	१०		भइरहेको
२६	टोल भवन	१०		भइरहेको
२७	टोल भवन	१०		भइरहेको
२८	टोल भवन	१०		भइरहेको
२९	ग्रामीण पुस्तकालय	११	झ्याँउपोखरी	नभएको
३०	रेडक्रस भवन	११	झ्याँउपोखरी	भइरहेको
३१	नव प्रतिभा कृषि भवन	११	आरुबोटे	भइरहेको
३२	गुम्बा भवन	११	झ्याँउपोखरी	भइरहेको
३३	जालपा देवी महिला भवन	१२		भइरहेको
३४	देउराली भवन	१२		भइरहेको
३५	घले गाँउ फोसिंगटार टोल सामुदायिक भवन	१३	घलेगाँउ	भइरहेको
३६	टोल विकास भवन	१३	बेखौमछ	भइरहेको
३७	मुखिया टोल विकास विकास समिति भवन	१३	मुखिया टोल	भइरहेको
३८	मंकखल भवन	१३	मुखिया टोल	भइरहेको
३९	वडा सामुदायिक भवन	१४	विहिबारे	भइरहेको
४०	मगर सामुदायिक भवन	१४	विहिबारे	भइरहेको
४१	बुढीचौतारा सामुदायिक भवन	१४	तंशिला	भइरहेको
४२	जोगी संघ भवन	१४	खमारे	भइरहेको
४३	सौदल डाँडा सामुदायिक भवन	१४	जिमीगाउँ	भइरहेको
४४	चण्डेश्वरी भवन	१४	बेखंमछा	भइरहेको
	अन्य वडामा नभएको			

स्रोत : पार्श्वचित्र निर्माणको लागि सर्वेक्षण २०७६

४.६.४ पुलपुलेसा

यस नगरपालिका क्षेत्रभित्र जम्मा ४५ वटा पुलपुलेसाहरू रहेका छन्। ती मध्ये ३ वटा पक्की, ३ वटा काठको, १ वटा फलामे ट्रस्टको र बाँकी ३८ वटा झोलुङ्गे पुल रहेका छन्। नगर क्षेत्रमा रहेको सबै किसिमका पुलहरूको विवरण निम्न तालिकामा प्रस्तुत गरिएको छ:

तालिका ७६: नगर क्षेत्रमा रहेका पुलपुलेसा सम्बन्धी विवरण

क्र.सं.	पुल को नाम	खोलाको नाम	प्रकार	वडा नं.	पुल भएको स्थान
१	चिर्खुवा पुल	चिर्खुवा खोला	पक्की	१	बालुवानी
२	इर्खुवा पुल	इर्खुवा खोला	पक्की	१	मझुवाबेसी
३	बाइदाक पुल	इर्खुवा खोला	झोलुडे	१	-
४	मझुवा पुल	इर्खुवा खोला	झोलुडे	१	-
५	गोदेवी पुल	इर्खुवा खोला	झोलुडे	१	-
६	सिम्ले पुल	चिर्खुवा खोला	झोलुडे	१	-
७	ल्याङ पुल	चिर्खुवा खोला	काठे	१	-
८	चिर्खुवा पुल	चिर्खुवा खोला	झोलुडे	२	बाबखा पुछार
९	चिर्खुवा झोलुडे पुल	चिर्खुवा खोला	झोलुडे	२	बछा पुछार
१०	इर्खुवा झोलुडे पुल	इर्खुवा खोला	झोलुडे	२	ताँबुटार
११	इर्खुवा पुल	इर्खुवा खोला	झोलुडे	२	देवीथान
१२	लङ्खुवा पुल	इर्खुवा खोला	झोलुडे	२	लङ्खुवा
१३	लिङ्छाबुङ्गा झोलुडे पुल	चिर्खुवा खोला	झोलुडे	३	लिङ्छाबुङ्
१४	श्याम खोला काठे पुल	श्याम खोला	काठे	३	सदेखा
१५	कात्तिके पुल	अरुण नदी	झोलुडे	५	कात्तिके घाट
१६	चिर्खुवा पुल	चिर्खुवा पुल	पक्की	५	बालुवाबेसी
१७	चिर्खुवा पुल	चिर्खुवा पुल	ट्रस्ट	५	चिउरीबोटे
१८	सतिघाट पुल	अल्ठामादी खोला	झोलुडे	६	सतिघाट
१९	भिती पुल	अल्ठामादी खोला	झोलुडे	६	भिती
२०	अर्धेरी खोला पुल	अर्धेरी खोला	झोलुडे	६	धारापानी
२१	अर्धेरी खोला पुल	अर्धेरी खोला	काठे	६	मुसेटार
२२	खकुवा पुल	खकुवा खोला	झोलुडे	८	वित्तै
२३	गुद्रुङ पुल	खकुवा खोला	झोलुडे	८	होम्दाक
२४	गोपेनी झोलुडे पुल	श्याम खोला	झोलुडे	९	गोपेनी
२५	खोलाखर्क झोलुडे पुल	श्याम खोला	झोलुडे	९	खोलाखर्क
२६	निगाले झोलुडे पुल	निगाले खोला	झोलुडे	९	निगाले
२७	साँघुटार झोलुडे पुल	घोडेपावा	झोलुडे	९	घोडेपावा
२८	होम्दाक पुल	नखुवा खोला	झोलुडे	१०	होम्दाक
२९	मालबासे पुल	नखुवा खोला	झोलुडे	१०	मालबासे

षडानन्द नगरपालिकाको बस्तुस्थिति विवरण (पार्श्वचित्र) २०७६

३०	गुद्रुङ सेभेड पुल	नखुवा खोला	झोलुङे	१०	गुद्रुङ सेभेड
३१	बोयाताप्रो पुल	नखुवा खोला	झोलुङे	१०	बोयाताप्रो
३२	खकुवा खोला पुल	खकुवा खोला	झोलुङे	११	-
३३	नखुवा खोला पुल	नखुवा खोला	झोलुङे	११	-
३४	तुर्के पुल	अरुण नदी	झोलुङे	१२	-
३५	खकुवा पुल	खकुवा खोला	झोलुङे	१२	-
३६	गोपेटार कुमाल गाउँ पुल	अरुण नदी	झोलुङे	१२	-
३७	नखुवा खोला पुल	नखुवा खोला	झोलुङे	१२	याक्सा
३८	याक्साबेसी झोलुङे पुल	नखुवा खोला	झोलुङे	१३	मालबासे
३९	मालबासे पुल	भागुवा खोला पुल	झोलुङे	१३	घलेगाउँ पुच्छार
४०	होम्दाक पुल	नखुवा खोला	झोलुङे	१३	-
४१	ताप्रे पुल	नखुवा खोला	झोलुङे	१४	-
४२	ढुंगे पुल	नखुवा खोला	झोलुङे	१४	-
४३	दोभाने पुल	बगुवा खोला	झोलुङे	१४	-
४४	मूलाबारी पुल	बगुवा खोला	झोलुङे	१४	-
४५	तेला पुल	बगुवा खोला	झोलुङे	१४	-

स्रोत : पार्श्वचित्र निर्माणको लागि सर्वेक्षण २०७६

परिच्छेद - ५

सामाजिक अवस्था

५.१ शैक्षिक तथा मानव संसाधन विकास

५.१.१ साक्षरता दर

यस षडानन्द नगरपालिकामा ५ वर्षभन्दा बढी उमेरको जनसंख्याको साक्षरता दर समग्रमा ८६.२३ प्रतिशत छ भने अझै १४ प्रतिशत हाराहारी जनसंख्या निरक्षर रहेको तथ्यांकले देखाउँछ । वडागत साक्षरता प्रतिशत हेर्दा सबैभन्दा कम वडा नं. १२ मा ७९ प्रतिशत र सबैभन्दा बढी वडा नं. १३ मा ९२.८९ प्रतिशत रहेको छ । समग्र नगरपालिकाको औषत साक्षरता दरभन्दा कम साक्षरता दर भएका वडाहरू २, ४, ७, १०, ११, १२ र १४ रहेको तथ्यांकले देखाउँछ । वडागत सारक्षर तथा निरक्षर जनसंख्या विवरण तलको तालिकामा प्रस्तुत छः

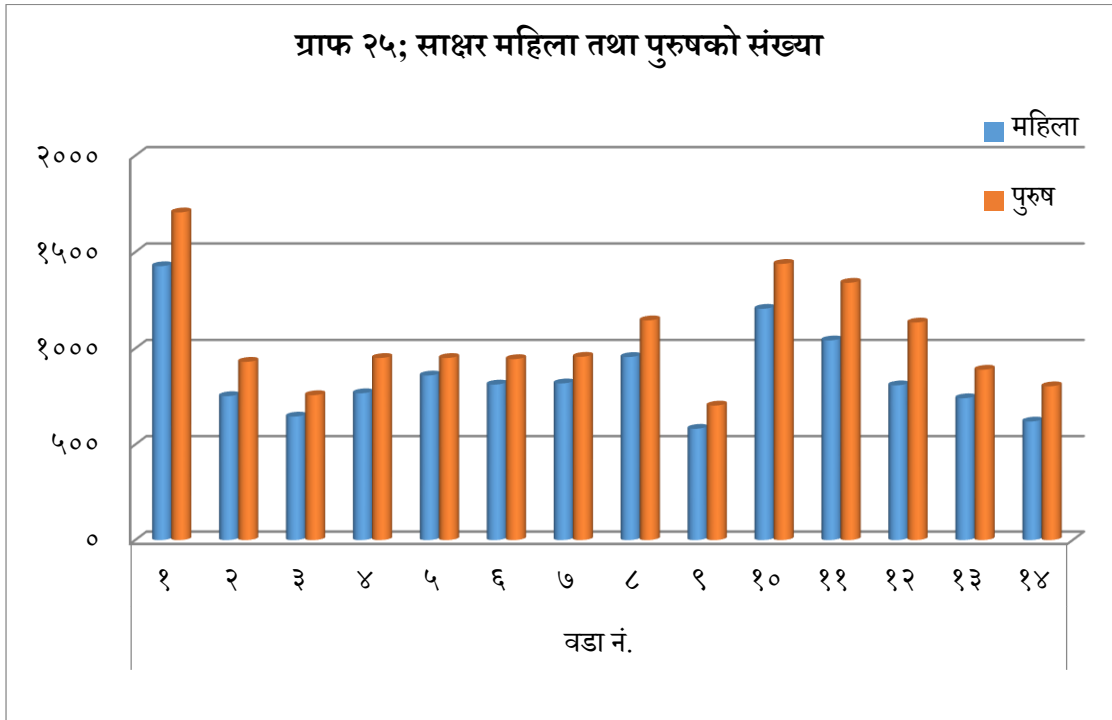
षडानन्द नगरपालिकाको बस्तुस्थिति विवरण (पार्श्वचित्र) २०७६

तालिका ७७: वडागत कूल साक्षरता दर (५ वर्ष भन्दा माथिको जनसंख्यामा आधारित)

वडा नं.	साक्षर जनसंख्या			निरक्षर जनसंख्या			कूल जनसंख्या		कूल जनसंख्या	साक्षरता प्रतिशत
	महिला	पुरुष	जम्मा	महिला	पुरुष	जम्मा	महिला	पुरुष		
१	१,४२७	१,७०६	३,१३३	३१९	११६	४३५	१,७४६	१,८२२	३,५६८	८७.८१
२	७५३	९३१	१,६८४	२२७	१३९	३६६	९८०	१,०७०	२,०५०	८२.१५
३	६४७	७५८	१,४०५	१०९	५४	१६३	७५६	८१२	१,५६८	८९.६०
४	७६८	९५१	१,७१९	१६७	४४	२११	९३५	९९५	१,९३०	८९.०७
५	८६०	९५१	१,८११	१४८	५६	२०४	१,००८	१,००७	२,०१५	८९.८८
६	८१३	९४५	१,७५८	२०५	१२२	३२७	१,०१८	१,०६७	२,०८५	८४.३२
७	८१९	९५७	१,७७६	१३२	७०	२०२	९५१	१,०२७	१,९७८	८९.७९
८	९५६	११४६	२,१०२	२१९	१२५	३४४	१,१७५	१,२७१	२,४४६	८५.९४
९	५८३	७०४	१,२८७	१४९	६५	२१४	७३२	७६९	१,५०१	८५.७४
१०	१,२०६	१,४३९	२,६४५	२४१	१२१	३६२	१,४४७	१,५६०	३,००७	८७.९६
११	१,०४२	१,३४१	२,३८३	३१२	१३३	४४५	१,३५४	१,४७४	२,८२८	८४.२६
१२	८०९	१,१३५	१,९४४	३३०	१८७	५१७	१,१३९	१,३२२	२,४६१	७८.९९
१३	७४२	८९०	१,६३२	१०१	२४	१२५	८४३	९१४	१,७५७	९२.८९
१४	६२१	८०४	१,४२५	२२५	१२३	३४८	८४६	९२७	१,७७३	८०.३७
जम्मा	१२,०४६	१४,६५८	२६,७०४	२,८८४	१,३७९	४,२६३	१४,९३०	१६,०३७	३०,९६७	८६.२३
प्रतिशत	४५.११	५४.८९		६७.६५	३२.३५					

स्रोत : पार्श्वचित्र निर्माणको लागि घरधूरी सर्वेक्षण २०७६

नगरपालिकाको कूल जनसंख्या मध्ये साक्षर महिला तथा पुरुष वडागत संख्यात्मक विवरण तलको ग्राफमा प्रस्तुत गरिएको छः



५.१.२ छ वर्ष र सोभन्दा माथिको शैक्षिक अवस्था

सर्वेक्षणको नतिजाले यस षडानन्द नगरपालिकामा ५ बर्षभन्दा माथि उमेरको जनसंख्याको शैक्षिक अवस्था सामान्य देखि विद्यावारिधीसम्म गरेको देखाउँछ । कूल जनसंख्या मध्ये यस उमेर समूहको जम्मा २६,७०४ जनसंख्या साक्षर र औपचारिक शैक्षिक उपाधी हाँसिल गरेको देखिन्छ । यो जनसंख्या मध्ये पनि सबैभन्दा ठूलो हिस्सा ९,८१८ जना अर्थात् ३६.७७ प्रतिशत जनसंख्या सामान्य साक्षर मात्र रहेको तथ्यांकले देखाउछ । त्यसपछि धेरै प्राथमिक तह अध्ययन गरिरहेको र गरिसकेकोको जनसंख्या रहेको छ जुन ८,९३३ अर्थात् ३३.४५ प्रतिशत रहेकोछ । त्यसै गरि माध्यामिक तहमा अध्ययन गरिरहेको र गरिसकेकोको जनसंख्या २४.२५ प्रतिशत, स्नातक तहमा अध्ययन गरिरहेको र गरिसकेकोको जनसंख्या ४.२५ प्रतिशत र विद्यावारिधी अध्ययन गरिरहेको र गरिसकेकोको जनसंख्या जम्मा १२ जना मात्र रहेको तथ्यांकले देखाएकोछ । जनसांख्यिक शैक्षिक अवस्था वडागत आधारमा तलको तालिकामा प्रस्तुत गरिएको छः

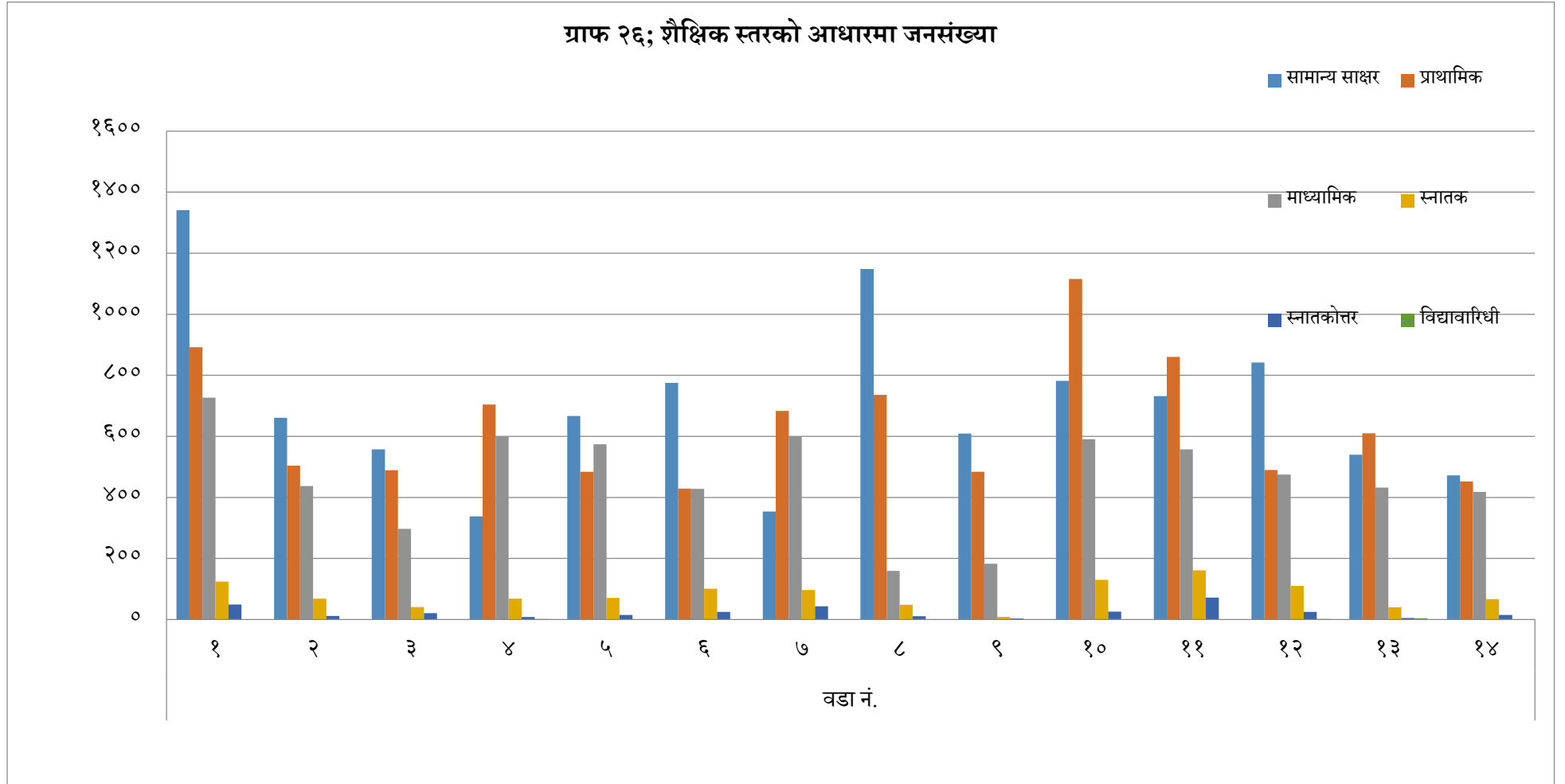
षडानन्द नगरपालिकाको बस्तुस्थिति विवरण (पार्श्वचित्र) २०७६

तालिका ७८: छ वर्ष र सोभन्दा माथिको शैक्षिक योग्यता अनुसार जनसंख्या वितरण

वडा नं.	६ वर्ष र सोभन्दा माथिको शैक्षिक योग्यता अनुसार जनसंख्या वितरण							जम्मा
	सामान्य साक्षर	प्राथमिक	माध्यामिक	स्नातक	स्नातकोत्तर	विद्यावारिधी	अन्य	
१	१,३४१	८९२	७२७	१२४	४९	-	-	३,१३३
२	६६१	५०४	४३७	६८	१२	१	-	१,६८४
३	५५७	४८९	२९७	४१	२१	-	-	१,४०५
४	३३८	७०४	५९९	६८	८	२	-	१,७१९
५	६६७	४८४	५७४	७१	१५	-	-	१,८११
६	७७५	४२९	४२८	१०१	२५	-	-	१,७५८
७	३५४	६८३	५९८	९७	४३	१	-	१,७७६
८	१,१४८	७३६	१५९	४८	११	-	-	२,१०२
९	६०९	४८४	१८३	८	३	-	-	१,२८७
१०	७८२	१,११६	५९१	१३०	२६	-	-	२,६४५
११	७३२	८६०	५५७	१६१	७२	१	-	२,३८३
१२	८४२	४९०	४७५	११०	२५	२	-	१,९४४
१३	५४०	६१०	४३२	४०	५	४	-	१,६३२
१४	४७२	४५२	४१८	६७	१५	१	-	१,४२५
जम्मा	९,८१८	८,९३३	६,४७५	१,१३४	३३०	१२	-	२६,७०४
प्रतिशत	३६.७७	३३.४५	२४.२५	४.२५	१.२४	०.०४	-	१००.००

स्रोत : पार्श्वचित्र निर्माणको लागि घरधूरी सर्वेक्षण २०७६

साक्षरता र शैक्षिक योग्यताको आधारमा छ बर्षभन्दा माथिको जनसंख्या विवरण तलको ग्राफमा प्रस्तुत गरिएको छः



५.१.३ नगरपालिकामा संचालित शैक्षिक संस्थाहरूको विवरण

यस षडानन्द नगरपालिका भित्र विभिन्न तहका जम्मा ७१ (इर्खुवा सामुदायिक बाल बिकास केन्द्र छुट्टै गणना भएकोले ७१ सामुदायिक विद्यालय, ६ संस्थागत विद्यालय, १ गुरुकुल र १ सामुदायिक क्याम्पस रहेका छन्। जम्मा ७१ सामुदायिक विद्यालयहरू मध्ये ३ वटा पूर्वआधारभूत तह (बालकाविस), ५६ वटा आधारभूत तह, १२ वटा माध्यामिक तह रहेका छन्। नगर क्षेत्रमा रहेका सामुदायिक तथा संस्थागत विद्यालय र क्याम्पसको नामावली, स्थापना साल, अवस्थित रहेको वडा नं. र टोल सम्बन्धी विवरण तलको तालिकामा प्रस्तुत गरिएको छः

तालिका ७९: सामुदायिक विद्यालयको विवरण

क्र.सं.	विद्यालयको नाम	स्थापना साल	वडा नं	टोल	तह		
					पू आ	आ	मा
१	सिध्देश्वरी आ वि	२००८	१	डाँडा टोल	-	१	-
२	जनता प्रा वि	२०४६	१	भूमेदेवी टोल	-	१	-
३	यसोधरा प्रा वि	२०१४	१	पापुङ्गा	-	१	-
४	शान्त मा वि	२००८	१	नेपालेडाँडा	-	-	१
५	शान्त साबित्रा मा वि	२०४४	१	सोमबारे	-	-	१
६	नरशोभा आ वि	२०२५	१	बार्ता	-	१	-
७	अरुणकोशी आ वि	२०२१	१	मझुवाबेशी	-	१	-
८	जनकल्याण आ वि	२०४६	१	आमबोटे	-	१	-
९	जनसेवा प्रा वि	२०४७	१	ल्याङ	-	१	-
१०	सावित्रा मा वि	२०१५	२	काउले	-	-	१
११	जनोदय आ वि	२०००	२	दाङमाया	-	१	-
१२	कालिका प्रा वि	२०३४	२	पाएखा	-	१	-
१३	इच्छावती प्रा वि	२०३२	२	माथिल्लोताँबु	-	१	-
१४	बुद्धज्योति प्रा वि	२०५५	२	गुफाडाँडा	-	१	-
१५	जनोदय भूमिका प्रा वि	२०४६	२	तल्लो ताँबु	-	१	-
१६	पञ्चकन्या प्रा वि	२०४७	२	भोटेछाप	-	१	-
१७	सुम्निमा प्रा वि	२०६४	२	वाछा	-	१	-
१८	इर्खुवा सामुदायिक बालबिकास केन्द्र	२०५७	२	लम्सुवा	१	-	-
१९	कुनालुङ प्रा वि	२०४५	३	कुनालुङ	-	१	-
२०	चन्द्रावती आ वि	२०२८	३	सिक्तेलटार	१	-	-
२१	पञ्चकन्या प्रा.वि.	२०४९	३	बाहुनटोल	-	१	-

षडानन्द नगरपालिकाको बस्तुस्थिति विवरण (पार्श्वचित्र) २०७६

२२	सिंहदेवी प्रा.वि.	२०६४	३	सानोदिङ्ला	-	१	-
२३	कालिका आ वि	२०१५	३	चाम्लादाड	-	१	-
२४	खार्ताम्छा मा वि	२०३४	३	थलाखम	-	-	१
२५	बुद्ध प्रा वि	२०४८	४	काभ्रेमालबासे	-	१	-
२६	शारादा प्रा वि	२०१७	४	केराबारी	-	१	-
२७	जनविकास प्रा वि	२०४७	५	कात्तिकेपूल	-	१	-
२८	जालपादेवी बालविकास केन्द्र	२०५९	५	बडहरे	१	-	-
२९	महाकाली आ वि	२०३३	५	बराजुथान	-	१	-
३०	प्रजातन्त्र प्रा वि	२०४७	५	चिउरीबोटे	-	१	-
३१	भगवती मा वि	२०१०	५	उदयपुर	-	-	१
३२	शुभद्रा पञ्चकन्या प्रा वि	२०३७	६	गहते	-	१	-
३३	जनचेतना प्रा वि	२०५६	६	कुमालगाउँ	-	१	-
३४	जनकल्याण प्रा वि	२०३८	६	सिंहदेवी	-	१	-
३५	जनज्योति प्रा वि	२०४८	६	देबीटार	-	१	-
३६	सरस्वती आ वि	२०१४	६	केउरेनीपानी	-	१	-
३७	शारदा प्रा वि	२०११	६	दिङ्लासाल्मा	-	१	-
३८	जनता प्रा वि	२०५६	७	शान्तिटोल	-	१	-
३९	अरुण मा वि	२०२१	७	दिङ्ला	-	-	१
४०	षडानन्द मा वि	१९३२	७	दिङ्ला	-	-	१
४१	सिंहबाहिनी प्रा.वि.	२०३६	७	बितलव	-	१	-
४२	चण्डेश्वरी प्रा वि	२०१७	८	सेमेड	-	१	-
४३	लक्ष्मी प्रा वि	२०१०	८	गैरीगाउ	-	१	-
४४	षडेश्वर प्रा वि	२०४५	८	सेमेड	-	१	-
४५	सिंहदेवी प्रा वि	२०५२	८	भैसेदोभान	-	१	-
४६	साल्पा प्रा वि	२०४३	८	निगुरे	-	१	-
४७	यशोधरा प्रा वि	२०१७	९	किमालुङ	-	१	-
४८	चन्द्रसूर्य मा वि	२०५१	९	बैदारभन्ज्याङ	-	-	१
४९	कालिका प्रा वि	२०४३	९	तालखर्क	-	१	-
५०	सेतीदेवी प्रा वि	२०४८	९	सूर्के	-	१	-
५१	कालिका आ वि	२०४६	१०	लुङबुङ	-	१	-
५२	चण्डिका प्रा वि	२०७४	१०	साङपाङ	-	१	-
५३	लक्ष्मी आ वि	२०२६	१०	मालबाँसे	-	१	-
५४	सरस्वती मा वि	२०१३	१०	सत्तल	-		१
५५	मालिका आ वि	२०५०	१०	मालिका	-	१	-
५६	फालीपञ्चे आ वि	२०११	११	गैहिगाउँ	-	१	-

षडानन्द नगरपालिकाको बस्तुस्थिति विवरण (पार्श्वचित्र) २०७६

५७	हजारे प्रा वि	२०६५	११	हजारेडुम्रिबोटे	-	१	-
५८	शारदा मा वि	२०१३	११	झ्याउँपोखरी	-	-	१
५९	शिक्षा प्रेमी आ वि	२०५३	११	आरुबोटे	-	१	-
६०	जनता प्रा वि	२०५०	१२	कुमालगाउँ	-	१	-
६१	महेन्द्रोदय मा वि	२०१६	१२	टारीगाउँ	-	-	१
६२	गौरुड आ वि	२०४२	१२	अर्चले	-	१	-
६३	फाली डाङ्सिडजोर प्रावि	-	१२	डाङ्सिडजोर	-	१	-
६४	बिहीबारे आ वि	२०१७	१३	मुखियाटोल	-	१	-
६५	सरस्वती प्रा वि	२०४९	१३	पातल	-	१	-
६६	सिंहदेवी प्रा वि	२०४२	१३	घलेगाउँ	-	१	-
६७	सिध्ददेवी आ वि	२०४९	१३	रेवा पोपाङ्ला	-	१	-
६८	मालिका राष्ट्रिय आ वि	२०४५	१४	बेखाम्चा	-	१	-
६९	मनकामना प्रा वि	२०५८	१४	बोया	-	१	-
७०	सिंहदेवी आ वि	२०३४	१४	चरम्बी	-	१	-
७१	महेन्द्रोदय मा वि	२०१७	१४	बिहीबारे	-	-	१
	जम्मा				३	५६	१२

स्रोत : पार्श्वचित्र निर्माणको लागि सर्वेक्षण २०७६

(नोट: पूआ: पूर्व आधारभूत तह; आ: आधारभूत तह र मा: माध्यामिक तह, प्रा: प्राथमिक तह, पहिलेको प्राथमिक तह शिक्षाको नयाँ व्यवस्था अनुसार अहिले स्वतः आधारभूत तह अन्तर्गत भएको)

तालिका ८०: संस्थागत विद्यालयको विवरण

क्र.सं.	विद्यालयको नाम	स्थापना साल	वडा नं	टोल	तह		
					पू आ	आ	मा
१	इभरग्रिन इङ्लिस स्कूल	२०६३	१	सोमबारे	-	१	-
२	न्यू समिट इङ्लिस स्कूल	२०५१	७	दिङ्ला	-	-	१
३	सनराइज इङ्लिस स्कूल	२०६७	७	गढीगाउँ	-	१	
४	क्लिफ एकेडेमी इङ्लिस स्कूल	२०६६	८	कामी चौतारा	-	-	१
५	एस के सनराइज बोर्डिङ स्कूल	२०१८	९	बैदार भन्ज्याङ	-	१	-
६	ब्राइट फ्युचर पूर्व प्रा वि		१४	बिहीबारे	-	१	-
	जम्मा				-	४	२

स्रोत : पार्श्वचित्र निर्माणको लागि सर्वेक्षण २०७६

तालिका ८१: नगरपालिकामा सञ्चालित क्याम्पसहरूको विवरण

क्र.सं.	क्याम्पसको नाम	स्थापना साल	वडा नं	टोल	तह
---------	----------------	----------------	-----------	-----	----

१	षडानन्द बहुमुखी क्याम्पस	२०६७	७	दिङ्ला	स्नातक
---	--------------------------	------	---	--------	--------

स्रोत : पार्श्वचित्र निर्माणको लागि सर्वेक्षण २०७६

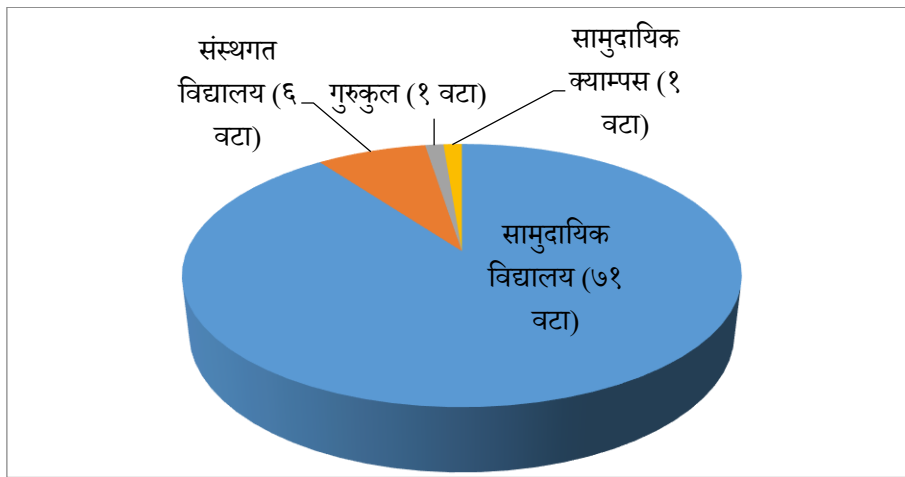
तालिका ८२: नगरपालिकामा सचालनमा रहेको गुरुकुलको विवरण

क्र.सं.	विद्यालयको नाम	स्थापना	वडा	टोल	तह
१	षडानन्द गुरुकुल वेद विद्याश्रम	२०७१	७	दिङ्ला	आधारभूत

स्रोत : पार्श्वचित्र निर्माणको लागि सर्वेक्षण २०७६

नगरपालिका भित्र संचालित विभिन्न तह र किसिमका शैक्षिक संस्थाको संख्यात्मक विवरण तलको ग्राफमा प्रस्तुत गरिएको छ:

ग्राफ २७: शैक्षिक स्तरको आधारमा जनसंख्या



५.१.४ विद्यालय गर्इरहेका छात्र छात्राको विवरण

यस षडानन्द नगरपालिका भित्र विभिन्न तहका जम्मा ७१ सामुदायिक विद्यालयमा जम्मा ६,८७५ जना विद्यार्थीहरू हाल अध्ययनरत रहेका छन् जसमध्ये छात्रको संख्या ३,३९४ जना र छात्राको संख्या ३,४८१ जना रहेका छन्। समग्रमा छात्रको भन्दा छात्राको संख्या केही बढी रहेको तथ्यांकले देखाउछ। जम्मा १० जना भन्दा कम विद्यार्थी संख्या हुने विद्यालयको संख्या ३ वटा, १० जना देखि २० जना सम्म विद्यार्थी हुने विद्यालयको संख्या ४ वटा, २० जना भन्दा बढी र ५० जना सम्म विद्यार्थी हुने विद्यालय २९ वटा र ५० जना भन्दा बढी र १० जना भन्दा कम विद्यार्थी हुने विद्यालयको संख्या १७ वटा रहेको तथ्यांकले देखाउँछ। विद्यालय अनुसार र तहगत विद्यार्थी संख्याको विवरण तालिकामा प्रस्तुत गरिएको छ:

तालिका ८३: सामुदायिक विद्यालयमा अध्ययनरत छात्रछात्राको सख्यात्मक विवरण

क्र.सं.	विद्यालयको नाम	वडा नं	टोल	पूर्व आधारभूत			आधारभूत			माध्यामिक			जम्मा		
				छात्र	छात्रा	जम्मा	छात्र	छात्रा	जम्मा	छात्र	छात्रा	जम्मा	छात्र	छात्रा	जम्मा
१	सिधेश्वरी आ वि	१	डाँडा टोल	४	५	९	१४	८	२२	-	-	-	१८	१३	३१
२	जनता प्रा वि	१	भूमेदेवी टोल	८	१३	२१	३३	४०	७३	-	-	-	४१	५३	९४
३	यसोधरा प्रा वि	१	पापुङ्गा	८	६	१४	४१	२६	६७	-	-	-	४९	३२	८१
४	शन्त मा वि	१	नेपालेडाँडा	११	५	१६	६६	७५	१४१	३३	३९	७२	११०	११९	२२९
५	शन्त साबित्रा मा वि	१	सोमबारे	-	-	-	-	-	-	८५	१२१	२०६	८५	१२१	२०६
६	नरशोभा आ वि	१	बार्ता	६	५	११	४८	४२	९०	-	-	-	५४	४७	१०१
७	अरुणकोशी आ वि	१	मझुवाबेशी	२	४	६	८	६	१४	-	-	-	१०	१०	२०
८	जनकल्याण आ वि	१	आमबोटे	५	४	९	२०	२४	४४	-	-	-	२५	२८	५३
९	जनसेवा प्रा वि	१	ल्याड	६	५	११	१९	१३	३२	-	-	-	२५	१८	४३
१०	सावित्रा मा वि	२	काउले	५	५	१०	-	-	-	-	-	-	५	५	१०
११	जनोदय आ वि	२	दाडमाया	१०	८	१८	५०	५१	१०१	-	-	-	६०	५९	११९
१२	कालिका प्रा वि	२	पाएखा	३	३	६	११	१९	३०	-	-	-	१४	२२	३६
१३	इच्छावती प्रा वि	२	माथिल्लो ताँबु	६	९	१५	१७	२५	४२	-	-	-	२३	३४	५७
१४	बुद्धज्योति प्रा वि	२	गुफाडाँडा	-	-	-	९	३	१२	-	-	-	९	३	१२
१५	जनोदय भूमिका प्रा वि	२	तल्लो ताँबु	४	५	९	९	१०	१९	-	-	-	१३	१५	२८
१६	पञ्चकन्या प्रा वि	२	भोटेछाप	३	३	६	-	-	-	-	-	-	३	३	६
१७	सुम्निमा प्रा वि	२	वाछा	८	२	१०	६	५	११	-	-	-	१४	७	२१

षडानन्द नगरपालिकाको बस्तुस्थिति विवरण (पार्श्वचित्र) २०७६

१८	इर्खुवा बाल बिकास केन्द्र	२	लम्सुवा	४	३	७	-	-	-	-	-	-	४	३	७
१९	कुनालुङ प्रा वि	३	कुनालुङ	९	११	२०	-	-	-	-	-	-	९	११	२०
२०	चन्द्रावती आ वि	३	सिक्तेलटार	६	४	१०	३१	२६	५७	-	-	-	३७	३०	६७
२१	पञ्चकन्या प्रा.वि.	३	बाहुनटोल	-	-	-	१४	१६	३०	-	-	-	१४	१६	३०
२२	सिंहदेवी प्रा.वि.	३	सानोदिङ्ला	-	-	-	१५	८	२३	-	-	-	१५	८	२३
२३	कालिका आ वि	३	चाम्लादाङ	-	-	-	१४	१७	३१	-	-	-	१४	१७	३१
२४	खार्ताम्छा मा वि	३	थलाखम	५	४	९	८८	५१	१३९	२४	२८	५२	११७	८३	२००
२५	बुद्ध प्रा वि	४	काभ्रे, मालबासे	२	१	३	७	८	१५	-	-	-	९	९	१८
२६	शारादा प्रा वि	४	केराबारी	६	१०	१६	३१	३०	६१	-	-	-	३७	४०	७७
२७	जनविकास प्रा वि	५	कात्तिकेपूल	३	५	८	२३	१६	३९	-	-	-	२६	२१	४७
२८	जालपादेवी बालविकास केन्द्र	५	बडहरे	८	७	१५	-	-	-	-	-	-	८	७	१५
२९	महाकाली आ वि	५	बराजुथान	१३	१२	२५	६३	६५	१२८	-	-	-	७६	७७	१५३
३०	प्रजातन्त्र प्रा वि	५	चिउरीबोटे	९	६	१५	१०	१२	२२	-	-	-	१९	१८	३७
३१	भगवती मा वि	५	उदयपुर	७	७	१४	६५	८०	१४५	२४	२४	४८	९६	१११	२०७
३२	शुभद्रा पञ्चकन्या प्रा वि	६	गहते	१५	१८	३३	३९	४२	८१	-	-	-	५४	६०	११४
३३	जनचेतना प्रा वि	६	कुमालगाउँ	-	-	-	१३	११	२४	-	-	-	१३	११	२४
३४	जनकल्याण प्रा वि	६	सिंहदेवी	-	-	-	१८	२६	४४	-	-	-	१८	२६	४४
३५	जनज्योति प्रा वि	६	देबीटार	२	४	६	७	९	१६	-	-	-	९	१३	२२
३६	सरस्वती आ वि	६	केउरेनीपानी	८	३	११	३८	३६	७४	-	-	-	४६	३९	८५
३७	शारदा प्रा वि	६	दिङ्ला साल्मा	-	-	-	७	१५	२२	-	-	-	७	१५	२२
३८	जनता प्रा वि	७	शान्तिटोल	९	७	१६	१६	११	२७	-	-	-	२५	१८	४३

षडानन्द नगरपालिकाको बस्तुस्थिति विवरण (पार्श्वचित्र) २०७६

३९	अरुण मा वि	७	दिङ्ला	२	८	१०	१४९	१६८	३१७	१२८	१२८	२५६	२७९	३०४	५८३
४०	षडानन्द मा वि	७	दिङ्ला	११	६	१७	१५९	१९८	३५७	१२९	९९	२२८	२९९	३०३	६०२
४१	सिंहबाहिनी प्रा.वि.	७	बितलव	७	४	११	४१	२७	६८	-	-	-	४८	३१	७९
४२	चण्डेश्वरी प्रा वि	८	सेमेड	-	-	-	३६	३२	६८	-	-	-	३६	३२	६८
४३	लक्ष्मी प्रा वि	८	गैरीगाउ	५	४	९	१८	१७	३५	-	-	-	२३	२१	४४
४४	षडेश्वर प्रा वि	८	सेमेड	-	-	-	१२	२०	३२	-	-	-	१२	२०	३२
४५	सिंहदेवी प्रा वि	८	भैसेदोभान	५	५	१०	१०	१०	२०	-	-	-	१५	१५	३०
४६	साल्पा प्रा वि	८	निगुरे	८	८	१६	४१	३९	८०	-	-	-	४९	४७	९६
४७	यशोधरा प्रा वि	९	किमालुङ	४	४	८	२६	२७	५३	-	-	-	३०	३१	६१
४८	चन्द्रसूर्य मा वि	९	बैदार भन्ज्याङ	४	६	१०	९८	८७	१८५	३२	४५	७७	१३४	१३८	२७२
४९	कालिका प्रा वि	९	तालखर्क	-	-	-	२९	३०	५९	-	-	-	२९	३०	५९
५०	सेतीदेवी प्रा वि	९	सूर्के	१५	१३	२८	-	-	-	-	-	-	१५	१३	२८
५१	कालिका आ वि	१०	लुङबुङ	-	-	-	१०	८	१८	-	-	-	१०	८	१८
५२	चण्डिका प्रा वि	१०	साङपाङ	४	६	१०	२६	२५	५१	-	-	-	३०	३१	६१
५३	लक्ष्मी आ वि	१०	मालबाँसे	५	९	१४	२३	१९	४२	-	-	-	२८	२८	५६
५४	सरस्वती मा वि	१०	सत्तल	१४	१४	२८	११५	९९	२१४	३२	४२	७४	१६१	१५५	३१६
५५	मालिका आ वि	१०	मालिका	३	२	५	८	९	१७	-	-	-	११	११	२२
५६	फालीपञ्चे आ वि	११	गैहिगाउँ	९	८	१७	५४	५८	११२	-	-	-	६३	६६	१२९
५७	हजारे प्रा वि	११	हजारे डुम्रिबोटे	८	५	१३	९	१०	१९	-	-	-	१७	१५	३२
५८	शारदा मा वि	११	झ्याउँपोखरी	९	१५	२४	१४०	१४३	२८३	९१	११९	२१०	२४०	२७७	५१७
५९	शिक्षा प्रेमी आ वि	११	आरुबोटे	२	१०	१२	३१	३२	६३	-	-	-	३३	४२	७५

षडानन्द नगरपालिकाको बस्तुस्थिति विवरण (पार्श्वचित्र) २०७६

६०	जनता प्रा वि	१२	कुमालगाउँ	-	-	-	११	११	२२	-	-	-	११	११	२२
६१	महेन्द्रोदय मा वि	१२	टारीगाउँ	१५	११	२६	१३२	१०४	२३६	२८	३६	६४	१७५	१५१	३२६
६२	गौरुड आ वि	१२	अर्चले	८	९	१७	४८	४८	१५६	-	-	-	५६	५७	११३
६३	फाली डाङ्सिङजोर प्रावि	१२	डाङ्सिङजोर	-	-	-	२२	१८	१५६	-	-	-	२२	१८	४०
६४	बिहीबारे आ वि	१३	मुखियाटोल	४	५	९	५९	७४	१३३	-	-	-	६३	७९	१४२
६५	सरस्वती प्रा वि	१३	पातल	-	-	-	११	१४	२५	-	-	-	११	१४	२५
६६	सिंहदेवी प्रा वि	१३	घलेगाउँ	८	२	१०	३३	२२	५५	-	-	-	४१	२४	६५
६७	सिध्ददेवी आ वि	१३	रेवा पोपाङ्ला	-	-	-	४	३	७	-	-	-	४	३	७
६८	मालिका राष्ट्रिय आ वि	१४	बेखाम्चा	६	७	१३	१२	१५	२७	-	-	-	१८	२२	४०
६९	मनकामना प्रा वि	१४	बोया	-	-	-	८	१३	२१	-	-	-	८	१३	२१
७०	सिंहदेवी आ वि	१४	चरम्बी	२	११	१३	७६	७६	१५२	-	-	-	७८	८७	१६५
७१	महेन्द्रोदय मा वि	१४	बिहीवारे	४	८	१२	६८	९६	१६४	६२	५८	१२०	१३४	१६२	२९६
	जम्मा			३५७	३६४	७२१	२,३६९	२,३७८	४,९२३	६६८	७३९	१,४०७	३,३९४	३,४८१	६,८७५

स्रोत : पार्श्वचित्र निर्माणको लागि सर्वेक्षण २०७६

यस नगरपालिका भित्र संचालित जम्मा ६ वटा संस्थागत विद्यालयहरूमा जम्मा ८३६ जना विद्यार्थीहरू हाल अध्ययनरत रहेका छन् जसमध्ये छात्रको संख्या ४८७ जना र छात्राको संख्या ३४९ जना रहेका छन्। समग्रमा छात्राको भन्दा छात्रको संख्या केही बढी रहेको तथ्यांकले देखाउँछ। जम्मा १०० जना भन्दा कम विद्यार्थी संख्या हुने संस्थागत विद्यालयको संख्या २ वटा, १०० जना र सोभन्दा बढि सम्म विद्यार्थी हुने विद्यालयको संख्या ४ वटा रहेको तथ्यांकले देखाउँछ। औषतमा संस्थागत विद्यालयमा २०९ जना विद्यार्थी रहेको छ भने सामुदायिक विद्यालयमा ९७ जना विद्यार्थी रहेको देखिन्छ जुन संस्थागत विद्यालयको तुलनामा आधाभन्दा कम हो। संस्थागत विद्यालयहरूको विस्तृत विद्यार्थी विवरण तलको तालिकामा प्रस्तुत गरिएको छ:

षडानन्द नगरपालिकाको बस्तुस्थिति विवरण (पार्श्वचित्र) २०७६

तालिका ८४: संस्थागत विद्यालयमा अध्ययनरत छात्रछात्राको सख्यात्मक विवरण

क्र.सं.	विद्यालयको नाम	वडा नं	टोल	पूर्व आधारभूत			आधारभूत			माध्यामिक			जम्मा		
				छात्र	छात्रा	जम्मा	छात्र	छात्रा	जम्मा	छात्र	छात्रा	जम्मा	छात्र	छात्रा	जम्मा
१	इभरग्रिन इङ्लिस स्कुल	१	सोमबारे	३५	२२	५७	१३	९	२२	-	-	-	४८	३१	७९
२	न्यू समिट इङ्लिस बोर्डिङ स्कुल	७	दिङ्ला	६४	६८	१३२	१२८	८७	२१५	१४	८	२२	२०६	१६३	३६९
३	सनराइज इङ्लिस स्कुल प्रा लि	७	गडीगाउँ	३८	१८	५६	५२	२५	७७	-	-	-	९०	४३	१३३
४	क्लिफ एकेडेमी इङ्लिस स्कुल	८	कामी चौतारा	२५	३०	५५	२०	१०	३०	-	-	-	४५	४०	८५
५	एस के सनराइज बोर्डिङ स्कुल	९	बैदारभन्ज्याङ	२६	२४	५०	३४	१६	५०	-	-	-	६०	४०	१००
६	ब्राइट फ्युचर पूर्व प्रा वि	१४	बिहीवारे	१२	१३	२५	२६	१९	४५	-	-	-	३८	३२	७०
	जम्मा			२००	१७५	३७५	२७३	१६६	४३९	१४	८	२२	४८७	३४९	८३६

स्रोत : पार्श्वचित्र निर्माणको लागि सर्वेक्षण २०७६

यस नगरपालिका क्षेत्रमा एक गुरुकुल संचालनमा रहेको छ । यसबाट अनौपचारिक शिक्षा प्रदान भइरहेको छ र यहाँ जम्मा ११ विद्यार्थी रहेका छन् । यसको विस्तृत विवरण तलको तालिकामा प्रस्तुत गरिएको छ:

तालिका ८५: गुरुकुलमा अध्ययनरत छात्रछात्राको विवरण

क्र.सं.	विद्यालयको नाम	स्थापना साल	वडा नं	टोल	आधारभूत		
					छात्र	छात्रा	जम्मा
१	षडानन्द गुरुकुल वेद विद्याश्रम	२०७२	७	दिङ्ला	१५		१५

स्रोत : पार्श्वचित्र निर्माणको लागि सर्वेक्षण २०७६

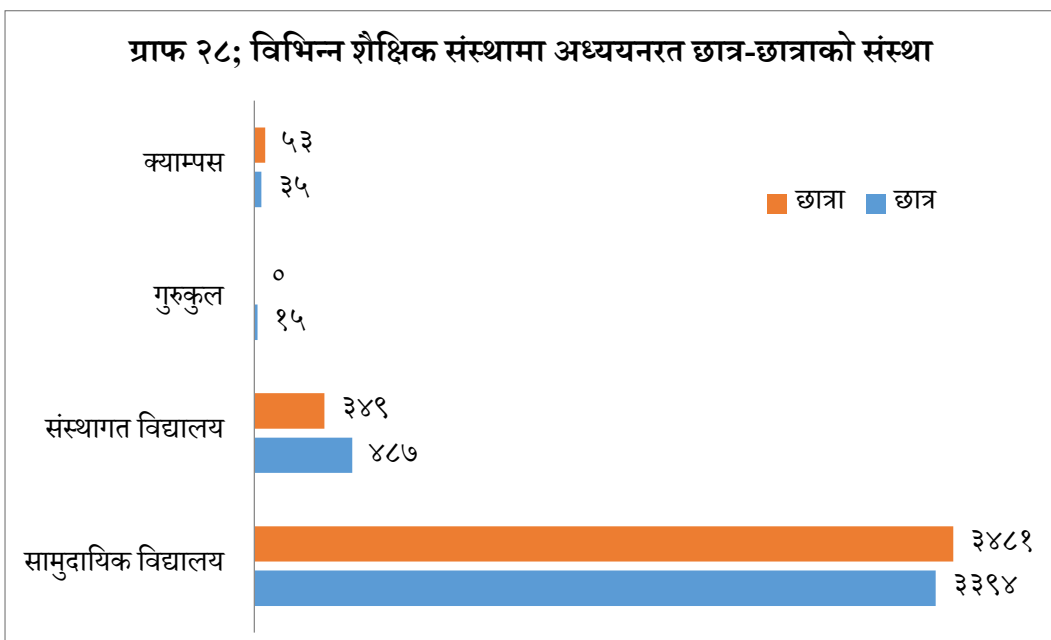
यस नगरपालिका क्षेत्रमा त्रिभुवन विश्वविद्यालयमा सम्बन्धन प्राप्त एक क्याम्पस पनि संचालनमा रहेको छ । स्नातक तहको पठनपाठन हुने यस क्याम्पसमा ८८ विद्यार्थी अध्ययनरत छन्, जसमध्ये छात्राको संख्या ६० प्रतिशत भन्दा बढी रहेको छ । यसको विस्तृत विवरण तलको तालिकामा प्रस्तुत गरिएको छ:

तालिका ८६: क्याम्पसमा अध्ययनरत छात्रछात्राको विवरण

क्र.सं.	क्याम्पसको नाम	स्थापना साल	वडा नं	टोल	विद्यार्थी संख्या		
					छात्र	छात्रा	जम्मा
१	षडानन्द बहुमुखी क्याम्पस	२०६७	७	दिङ्ला	३५	५३	८८

स्रोत : पार्श्वचित्र निर्माणको लागि सर्वेक्षण २०७६

विभिन्न शैक्षिक संस्थाहरूमा अध्ययनरत छात्र तथा छात्राहरूको संख्यात्मक विवरण तलको ग्राफमा प्रस्तुत गरिएको छ:



५.१.५ शिक्षकहरूको विवरण

यस नगरपालिका क्षेत्रमा संचालित ७१ सामुदायिक विद्यालयहरूमा जम्मा ३५० शिक्षक-शिक्षिकाहरू कार्यरत रहेका छन्, जसमध्ये शिक्षकको संख्या २२२ जना र शिक्षिकाको संख्या १३२ जना रहेको छ। यी विद्यालयहरूको लागि शिक्षक-शिक्षिकाको जम्मा स्वीकृत दरबन्दी ३०४ जना मात्र रहेको छ। हरेक विद्यालयको लागि स्वीकृत दरबन्दी र कार्यरत शिक्षक-शिक्षिकाको संख्या तलको तालिकामा प्रस्तुत गरिएको छ:

तालिका ८७: सामुदायिक विद्यालयको शिक्षकहरूको विवरण

क्र.सं.	विद्यालयको नाम	वडा नं	टोल	स्वीकृत दरबन्धी	कार्यरत शिक्षक		जम्मा
					शिक्षक	शिक्षिका	
१	सिधेश्वरी आ वि	१	डाँडा टोल	२	२	०	२
२	जनता प्रा वि	१	भूमेदेवी टोल	४	३	१	४
३	यसोधरा प्रा वि	१	पापुङ्गा	३	१	२	३
४	शान्त मा वि	१	नेपालेडाँडा	११	९	२	११
५	शान्त साबित्रा मा वि	१	सोमबारे	१०	८	१	९
६	नरशोभा आ वि	१	बार्ता	४	५	४	९
७	अरुणकोशी आ वि	१	मझुवाबेशी	३	२	१	३
८	जनकल्याण आ वि	१	आमबोटे	३	२	१	३
९	जनसेवा प्रा वि	१	ल्याड	३	२	१	३
१०	सावित्रा मा वि	२	काउले	१५	१३	३	१६
११	जनोदय आ वि	२	दाडमाया	५	५	४	९
१२	कालिका प्रा वि	२	पाएखा	३	२	२	४
१३	इच्छावती प्रा वि	२	माथिल्लो ताँबु	३	१	३	४
१४	बुद्धज्योति प्रा वि	२	गुफाडाँडा	१	१		१
१५	जनोदय भूमिका प्रा वि	२	तल्लो ताँबु	२	१	२	३
१६	पञ्चकन्या प्रा वि	२	भोटेछाप	१	१	१	२
१७	सुम्निमा प्रा वि	२	वाछा	१	१	२	३
१८	इर्खुवा सामुदायिक बाल बिकास केन्द्र	२	लम्सुवा	१	०	१	१
१९	कुनालुङ प्रा वि	३	कुनालुङ	२	१	१	२
२०	चन्द्रावती आ वि	३	सिक्तेलटार	४	२	४	६
२१	पञ्चकन्या प्रा.वि.	३	बाहुनटोल	३	२	१	३
२२	सिंहदेवी प्रा.वि.	३	सानोदिङ्ला	१	१	०	१
२३	कालिका आ वि	३	चाम्लादाड	२	१	१	२

षडानन्द नगरपालिकाको बस्तुस्थिति विवरण (पार्श्वचित्र) २०७६

२४	खार्ताम्छा मा वि	३	थलाखम	९	८	१	९
२५	बुद्ध प्रा वि	४	काभ्रेमालबासे	१	१	०	१
२६	शारादा प्रा वि	४	केराबारी	३	३	२	५
२७	जनविकास प्रा वि	५	कात्तिकेपूल	३	१	१	२
२८	जालपादेवी बालविकास केन्द्र	५	बडहरे	१	०	१	१
२९	महाकाली आ वि	५	बराजुथान	४	४	-	४
३०	प्रजातन्त्र प्रा वि	५	चिउरीबोटे	२	०	२	२
३१	भगवती मा वि	५	उदयपुर	१०	८	२	१०
३२	शुभद्रा पञ्चकन्या प्रा वि	६	गहते	३	२	१	३
३३	जनचेतना प्रा वि	६	कुमालगाउँ	२	-	२	२
३४	जनकल्याण प्रा वि	६	सिंहदेवी	३	२	१	३
३५	जनज्योति प्रा वि	६	देबीटार	२	३	१	४
३६	सरस्वती आ वि	६	केउरेनीपानी	७	३	३	६
३७	शारदा प्रा वि	६	दिङ्ला सालमा	२	१	१	२
३८	जनता प्रा वि	७	शान्तिटोल	३	३	१	४
३९	अरुण मा वि	७	दिङ्ला	१५	११	४	१५
४०	षडानन्द मा वि	७	दिङ्ला	१५	१३	२	१५
४१	सिंहबाहिनी प्रा.वि.	७	बितलव	३	१	२	३
४२	चण्डेश्वरी प्रा वि	८	सेमेड	३	१	२	३
४३	लक्ष्मी प्रा वि	८	गैरीगाउ	३	२	१	३
४४	षडेश्वर प्रा वि	८	सेमेड	२	१	१	२
४५	सिंहदेवी प्रा वि	८	भैसेदोभान	२	१	२	३
४६	साल्पा प्रा वि	८	निगुरे	३	१	२	३
४७	यशोधरा प्रा वि	९	किमालुड	३	२	१	३
४८	चन्द्रसूर्य मा वि	९	बैदार भन्ज्याङ	७	११	१	१२
४९	कालिका प्रा वि	९	तालखर्क	१	-	१	१
५०	सेतीदेवी प्रा वि	९	सूर्के	१	१	१	२
५१	कालिका आ वि	१०	लुडबुड	२	२	-	२
५२	चण्डिका प्रा वि	१०	साङपाङ	३	२	१	३
५३	लक्ष्मी आ वि	१०	मालबाँसे	७	४	३	७
५४	सरस्वती मा वि	१०	सत्तल	९	१२	४	१६
५५	मालिका आ वि	१०	मालिका	२	१	२	३
५६	फालीपञ्चे आ वि	११	गैहिगाउँ	८	३	५	८
५७	हजारे प्रा वि	११	हजारे डुम्रिबोटे	१	-	३	३
५८	शारदा मा वि	११	झ्याउँपोखरी	१६	१२	४	१६

षडानन्द नगरपालिकाको बस्तुस्थिति विवरण (पार्श्वचित्र) २०७६

५९	शिक्षा प्रेमी आ वि	११	आरुबोटे	३	२	३	५
६०	जनता प्रा वि	१२	कुमालगाउँ	२	१	१	२
६१	महेन्द्रोदय मा वि	१२	टारीगाउँ	१२	८	७	१५
६२	गौरुड आ वि	१२	अर्चले	३	२	२	४
६३	फाली डाङ्सिङजोर प्रावि	१२	डाङ्सिङजोर	४	१	३	-
६४	बिहीबारे आ वि	१३	मुखियाटोल	५	४	४	८
६५	सरस्वती प्रा वि	१३	पातल	२	१	१	२
६६	सिंहदेवी प्रा वि	१३	घलेगाउँ	३	२	१	३
६७	सिध्ददेवी आ वि	१३	रेवा पोपाङ्ला	१	१	-	१
६८	मालिका राष्ट्रिय आ वि	१४	बेखाम्चा	३	-	२	२
६९	मनकामना प्रा वि	१४	बोया	१	-	१	१
७०	सिंहदेवी आ वि	१४	चरम्बी	४	४	५	९
७१	महेन्द्रोदय मा वि	१४	बिहीवारे	१३	१०	३	१३
	जम्मा			३०४	२२२	१३२	३५०

स्रोत : पार्श्वचित्र निर्माणको लागि सर्वेक्षण २०७६

यस नगरपालिका क्षेत्रमा संचालित ६ वटा संस्थागत विद्यालयहरूमा जम्मा ५६ शिक्षक-शिक्षिकाहरू कार्यरत रहेका छन्, जसमध्ये शिक्षकको संख्या २३ जना र शिक्षिकाको संख्या ३३ जना रहेको छ । हरेक संस्थागत विद्यालयमा कार्यरत शिक्षक-शिक्षिकाको संख्या तलको तालिकामा प्रस्तुत गरिएको छ:

तालिका ८८: संस्थागत विद्यालयको शिक्षकहरूको विवरण

क्र.सं.	विद्यालयको नाम	वडा नं	टोल	कार्यरत शिक्षक		जम्मा
				शिक्षक	शिक्षिका	
१	इभरग्रिन इङ्लिस स्कुल	१	सोमबारे	३	५	८
२	न्यू समिट इङ्लिस बोर्डिङ स्कुल	७	दिङ्ला	९	११	२०
३	सनराइज इङ्लिस स्कुल प्रा लि	७	गडीगाउँ	४	६	१०
४	क्लिफ एकेडेमी इङ्लिस बोर्डिङ स्कुल	८	कामी चौतारा	२	५	७
५	एस के सनराइज बोर्डिङ स्कुल	९	बैदारभन्ज्याङ	४	४	८
६	ब्राइट फ्युचर पूर्व प्रा वि	१४	बिहीवारे	१	२	३
	जम्मा			२३	३३	५६

स्रोत : पार्श्वचित्र निर्माणको लागि सर्वेक्षण २०७६

यस नगरपालिका क्षेत्रमा संचालित १ मात्र गुरुकुलमा जम्मा २ जना शिक्षकहरू मात्र कार्यरत छन्। यस गुरुकुलले संचालन गरेको शिक्षा अनौपचारिक रहेको र औपचारिक शिक्षा नभएकोले शिक्षक तथा कर्मचारीको स्वीकृत दरबन्दी रहेको छैन। विस्तृत विवरण तालिकामा प्रस्तुत गरिएको छ:

तालिका ८९: गुरुकुलमा कार्यरत शिक्षकहरूको विवरण

क्र.सं.	विद्यालयको नाम	वडा नं	टोल	स्वीकृत दरबन्दी	कार्यरत शिक्षक		जम्मा
					शिक्षक	शिक्षिका	
१	षडानन्द गुरुकुल वेद विद्याश्रम	७	दिङ्ला	-	२	०	२

स्रोत : पार्श्वचित्र निर्माणको लागि सर्वेक्षण २०७६

यस नगरपालिका क्षेत्रमा संचालित १ मात्र क्याम्पसमा जम्मा १९ प्राध्यापक तथा प्राध्यापिकाहरू कार्यरत रहेका छन्, जसमध्ये प्राध्यापकको संख्या १४ जना र प्राध्यापिकाको संख्या ५ जना रहेको छ। विस्तृत विवरण तलको तालिकामा प्रस्तुत गरिएको छ:

तालिका ९०: क्याम्पसमा कार्यरत शिक्षकहरूको विवरण

क्र.सं.	क्याम्पसको नाम	वडा नं	टोल	कार्यरत शिक्षक		जम्मा
				शिक्षक	शिक्षिका	
१	षडानन्द बहुमुखी क्याम्पस	७	दिङ्ला	१४	५	१९

स्रोत : पार्श्वचित्र निर्माणको लागि सर्वेक्षण २०७६

५.१.६ शैक्षिक संस्थामा उपलब्ध भौतिक पूर्वाधार तथा सुविधा

यस नगरपालिका क्षेत्रमा संचालित ७१ सामुदायिक विद्यालयहरूमा जम्मा १९५ वटा भवन र ५६३ कक्षका कोठाहरू छन्। कूल भवन मध्ये ७३ वटा पक्की र १२२ वटा कच्ची छन् भने एक बाल विकास केन्द्रको आफ्नै भवन छैन। जम्मा ६९ विद्यालयमा मात्र शौचालय बनेको छ र २ विद्यालयमा शौचालयको बन्न बाँकी रहेको छ। जम्मा ३४ विद्यालयमा मात्र छात्राहरूको लागि छुट्टै शौचालय बनेको छ भने २ विद्यालयमा मात्र अपांग मैत्री शौचालय रहेको छ। जम्मा ४३ विद्यालयमा पिउने पानीको सुविधा रहेको र बाँकी २८ विद्यालयमा सो सुविधा उपलब्ध हुन सकेको छैन। जम्मा २१ विद्यालयमा कम्प्युटर र ६ वटामा इन्टरनेट सुविधा, १३ वटामा विज्ञान प्रयोगशाला र ६५ वटामा खेल मैदान रहेको छ भने बाँकी विद्यालयहरूमा यी सुविधाहरू उपलब्ध छैन। हरेक सामुदायिक विद्यालयको पूर्वाधार तथा सेवासुविधा उपलब्धता सम्बन्धी विस्तृत विवरण तलको तालिकामा प्रस्तुत गरिएको छ:

तालिका ११: सामुदायिक विद्यालयको भौतिक पूर्वाधार तथा सुविधा विवरण

क्र.सं.	विद्यालयको नाम	वडा नं	टोल	भवन संख्या	भवनको किसिम		कोठा संख्या	शौचालय		महिला शौचालय	अपाङ्ग मैत्री शौचालय	खापा स्रोत	कम्प्युटर		पुस्तकालय	प्रयोग शाला
					पक्की	कच्ची		छ/छैन	संख्या				छ/छैन	इन्टरनेट		
१	सिध्देश्वरी आ वि	१	डाँडा टोल	३	१	-	८	छ	१	-	-	१	-	-	-	-
२	जनता प्रा वि	१	भूमेदेवी टोल	३	१	२	६	छ	२	१	-	-	-	-	-	-
३	यसोधरा प्रा वि	१	पापुङ्गा	२	२	-	४	छैन	-	-	-	१	-	-	-	-
४	शन्त मा वि	१	नेपालेडाँडा	६	४	२	२१	छ	१	१	-	-	१	-	-	-
५	शन्त साबित्रा मा वि	१	सोमबारे	५	१	४	१८	छ	३	१	-	०	१	१	१	-
६	नरशोभा आ वि	१	बार्ता	३	२	१	९	छ	२	-	-	१	१	-	१	-
७	अरुणकोशी आ वि	१	मझुवाबेशी	२	१	-	४	छ	१	-	-	१	-	-	-	-
८	जनकल्याण आ वि	१	आमबोटे	२	२	-	४	छ	१	-	-	-	-	-	-	-
९	जनसेवा प्रा वि	१	ल्याङ	१	१	१	७	छ	१	१	-	१	-	-	-	-
१०	सावित्रा मा वि	२	काउले	३	१	२	१३	छ	१	१	-	१	१	-	-	-
११	जनोदय आ वि	२	दाङमाया	२	१	१	४	छ	१	१	-	१	१	-	-	-
१२	कालिका प्रा वि	२	पाएखा	२	-	२	६	छ	-	-	-	१	-	-	-	-
१३	इच्छावती प्रा वि	२	माथिल्लोताँबु	२	२	-	८	छ	४	१	-	१	-	-	-	-
१४	बुद्धज्योति प्रा वि	२	गुफाडाँडा	१	-	१	३	छ	१	१	-	०	-	-	-	-
१५	जनोदय भूमिका प्रा वि	२	तल्लो ताँबु	१	१	०	२	छ	१	०	-	१	-	-	-	-
१६	पञ्चकन्या प्रा वि	२	भोटेछाप	२	१	१	४	छ	१	१	-	१	-	-	-	-
१७	सुम्निमा प्रा वि	२	वाछा	२	-	२	५	छ	१	१	-	१	-	-	-	-

षडानन्द नगरपालिकाको बस्तुस्थिति विवरण (पार्श्वचित्र) २०७६

१८	इर्खुवा बाल बिकास केन्द्र	२	लम्सुवा	१	-	१	१	छैन	०	०	-	-	-	-	-	-
१९	कुनालुङ प्रा वि	३	कुनालुङ	१	-	१	५	छ	१	-	-	-	-	-	-	-
२०	चन्द्रावती आ वि	३	सिक्तेलटार	६	-	६	९	छ	१	-	-	१	-	-	-	-
२१	पञ्चकन्या प्रा.वि.	३	बाहुनटोल	२	१	१	५	छ	२	-	-	१	-	-	-	-
२२	सिंहदेवी प्रा.वि.	३	सानोदिङ्ला	१	-	१	४	छ	१	-	-	-	-	-	-	-
२३	कालिका आ वि	३	चाम्लादाङ	१	-	१	६	छ	२	-	-	१	-	-	-	-
२४	खार्ताम्छा मा वि	३	थलाखम	६	२	४	१६	छ	२	१	-	-	१	१	१	१
२५	बुद्ध प्रा वि	४	काभ्रेमालबासे	२	-	२	-	छ	२	-	१	१	-	-	१	-
२६	शारादा प्रा वि	४	केराबारी	३	-	३	६	छ	१	१	-	१	-	-	-	-
२७	जनविकास प्रा वि	५	कात्तिकेपूल	४	-	४	७	छ	२	-	-	०	-	-	-	-
२८	जालपादेवी बालविकास	५	बडहरे	-	-	-	-	छ	१	-	-	०	-	-	-	-
२९	महाकाली आ वि	५	बराजुथान	४	२	२	१०	छ	३	१	-	१	-	-	-	-
३०	प्रजातन्त्र प्रा वि	५	चिउरीबोटे	२	२		४	छ	१	-	-	१	-	-	-	-
३१	भगवती मा वि	५	उदयपुर	७	-	७	१६	छ	५	१	१	१	१	-	१	-
३२	शुभद्रा पञ्चकन्या प्रा वि	६	गहते	४	१	३	८	छ	१	१	-	-	१	१	-	-
३३	जनचेतना प्रा वि	६	कुमालगाउँ	२	१	१	६	छ	१	-	-	-	-	-	-	-
३४	जनकल्याण प्रा वि	६	सिंहदेवी	३	२	१	६	छ	१	१	-	-	-	-	-	-
३५	जनज्योति प्रा वि	६	देबीटार	३		३	६	छ	१	-	-	-	-	-	-	-
३६	सरस्वती आ वि	६	केउरेनीपानी	३	१	२	१५	छ	२	१	-	-	१	-	-	-
३७	शारदा प्रा वि	६	दिङ्लासाल्मा	२	१	१	८	छ	१	-	-	१	-	-	-	-
३८	जनता प्रा वि	७	शान्तिटोल	२	१	१	६	छ	२	१	-	-	-	-	१	-
३९	अरुण मा वि	७	दिङ्ला	६	१	५	२२	छ	४	१	-	१	१	१	१	१

षडानन्द नगरपालिकाको बस्तुस्थिति विवरण (पार्श्वचित्र) २०७६

४०	षडानन्द मा वि	७	दिङ्ला	४	१	४	२१	छ	३	१	-	-	१	१	१	१
४१	सिंहबाहिनी प्रा.वि.	७	बितलव	३	०	३	५	छ	२	१	-	१	१	-	-	-
४२	चण्डेश्वरी प्रा वि	८	सेमेड	२	१	१	७	छ	२	-	-	१	-	-	-	-
४३	लक्ष्मी प्रा वि	८	गैरीगाउ	३	१	२	७	छ	२	-	-	-	-	-	-	-
४४	षडेश्वर प्रा वि	८	सेमेड	१	-	१	४	छ	२	-	-	१	-	-	-	-
४५	सिहदेबी प्रा वि	८	भैसेदोभान	१	-	१	५	छ	१	-	-	-	१	-	-	-
४६	साल्पा प्रा वि	८	निगुरे	२	१	१	८	छ	१	-	-	१	१	-	-	-
४७	यशोधरा प्रा वि	९	किमालुड	२	-	२	७	छ	१	-	-	१	-	-	-	-
४८	चन्द्रसूर्य मा वि	९	बैदारभन्ज्याड	४	१	३	७	छ	२	१	-	१	-	-	-	-
४९	कालिका प्रा वि	९	तालखर्क	२	१	१	७	छ	२	१	-	१	-	-	-	-
५०	सेतीदेबी प्रा वि	९	सूर्के	२	१	१	६	छ	२	१	-	१	-	-	-	-
५१	कालिका आ वि	१०	लुडबुड	१		१	४	छ	१	-	-	१	-	-	-	-
५२	चण्डिका प्रा वि	१०	साडपाड	३	३		७	छ	४	-	-	-	-	-	-	-
५३	लक्ष्मी आ वि	१०	मालबाँसे	३	३	०	७	छ	१	-	-	१	-	-	-	-
५४	सरस्वती मा वि	१०	सत्तल	७	१	६	१९	छ	३	१	-	१	१	-	१	१
५५	मालिका आ वि	१०	मालिका	२	२	०	६	छ	४	१	-	१	-	-	-	-
५६	फालीपञ्चे आ वि	११	गैहिगाउँ	३	२	१	१३	छ	४	१	-	-	१	-	-	-
५७	हजारे प्रा वि	११	हजारेडुम्रिबोटे	२	१	१	५	छ	२	१	-	-	-	-	-	-
५८	शारदा मा वि	११	झ्याउँपोखरी	८	८		२३	छ	५	१	-	-	१	१	१	१
५९	शिक्षा प्रेमी आ वि	११	आरुबोटे	२	१	१	८	छ	१	-	-	-	-	-	-	-
६०	जनता प्रा वि	१२	कुमालगाउँ	२	१	१	४	छ	१	-	-	१	०	-	-	-

षडानन्द नगरपालिकाको बस्तुस्थिति विवरण (पार्श्वचित्र) २०७६

६१	महेन्द्रोदय मा वि	१२	टारीगाउँ	५	१	४	१६	छ	२	१	-	१	१	-	१	१
६२	गौरुङ आ वि	१२	अर्चले	३	२	१	६	छ	१	-	-	१	-	-	-	-
६३	फाली डाङ्सिङजोर प्रावि	१२	डाङ्सिङजोर	४	१	३	९	छ	१	-	-	-	१	-	-	-
६४	बिहीबारे आ वि	१३	मुखियाटोल	३	२	१	११	छ	४	१	-	१	-	-	-	-
६५	सरस्वती प्रा वि	१३	पातल	१	-	१	६	छ	१	-	-	१	-	-	१	-
६६	सिंहदेवी प्रा वि	१३	घलेगाउँ	२	-	२	७	छ	१	-	-	१	१	-	-	-
६७	सिध्ददेवी आ वि	१३	रेवापोपाङ्ला	१	-	१	६	छ	१	-	-	-	-	-	-	-
६८	मालिका राष्ट्रिय आ वि	१४	बेखाम्चा	१	-	१	६	छ	२	-	-	१	-	-	-	-
६९	मनकामना प्रा वि	१४	बोया	१	१	-	३	छ	२	१	-	१	-	-	-	-
७०	सिंहदेवी आ वि	१४	चरम्बी	३	२	१	८	छ	२	१	-	-	-	-	-	-
७१	महेन्द्रोदय मा वि	१४	बिहीवारे	५	-	५	१३	छ	३	१	-	१	१	-	१	१
	जम्मा			१९५	७३	१२२	५६३	६९	१२५	३४	२	४३	२१	६	१३	७

स्रोत : पार्श्वचित्र निर्माणको लागि सर्वेक्षण २०७६

यस नगरपालिका क्षेत्रमा संचालित ६ वटा संस्थागत विद्यालयहरू सबैमा भवनहरू छन् । यी विद्यालयहरूमा जम्मा १७ वटा भवन रहेकोमा जम्मा ८ वटा भवन पक्की र ९ वटा कच्ची छन् । यी सबै विद्यालयमा गरि जम्मा ५४ वटा कक्षा कोठा र सबैमा गरि जम्मा २५ वटा शौचालय छ । एक विद्यालय बाहेक बाँकी ५ वटामा छात्राको लागि छुट्टै शौचालय रहेको छ भने २ वटा विद्यालयमा मात्र अपांगता मैत्री शौचालयको व्यवस्था छ । सबै विद्यालयमा पिउने पानीको सुविधा रहेको छ । जम्मा ४ संस्थागत विद्यालयमा कम्प्युटर भए पनि कुनैमा पनि इन्टरनेट सुविधा उपलब्ध छैन । जम्मा ३ वटामा विज्ञान प्रयोगशाला र पुस्तकालय सुविधा उपलब्ध रहेको छ । हरेक संस्थागत विद्यालयको पूर्वाधार तथा सेवासुविधा उपलब्धता सम्बन्धी विस्तृत विवरण तलको तालिकामा प्रस्तुत गरिएको छ:

षडानन्द नगरपालिकाको बस्तुस्थिति विवरण (पार्श्वचित्र) २०७६

तालिका १२: संस्थागत विद्यालयमा भौतिक पूर्वाधार तथा सुविधा विवरण

क्र.सं.	विद्यालयको नाम	वडा नं	टोल	भवन संख्या	भवनको किसिम		कोठा संख्या	शौचालय		महिला शौचालय	अपाङ्ग मैत्री शौचालय	खाने पानीको स्रोत	कम्प्युटर		पुस्तकालय	प्रयोग शाला
					पक्की	कच्ची		छ/छैन	संख्या				छ/छैन	इन्टरनेट		
१	इभरग्रिन इङ्लिस स्कुल	१	सोमबारे	४	१	३	१०	छ	२	१	-	१	-	-	१	-
२	न्यू समिट इङ्लिस बोर्डिङ स्कुल	७	दिङ्ला	३	३	-	१४	छ	७	१	१	१	१	-	१	१
३	सनराइज इङ्लिस स्कुल	७	गडीगाउँ	३	३	-	१०	छ	६	१	१	१	१	-	-	१
४	क्लिफ एकेडेमी इङ्लिस बोर्डिङ स्कुल	८	कामी चौतारा	१	-	१	९	छ	३	१	-	१	१	-	-	-
५	एस के सनराइज बोर्डिङ स्कुल	९	बैदार भन्ज्याङ	५	-	५	७	छ	६	१	-	१	१	-	१	१
६	ब्राइट फ्युचर पूर्व प्रा वि	१४	बिहीवारे	१	१	-	४	छ	१	-	-	१	-	-	-	-
	जम्मा			१७	८	९	५४	६	२५	५	२	६	४	-	३	३

स्रोत : पार्श्वचित्र निर्माणको लागि सर्वेक्षण २०७६

यस नगरपालिका क्षेत्रमा संचालित १ मात्र गुरुकुलमा एउटा कक्षा कोठा भएको एक कच्ची भवन छ भने हरू छन् । यस गुरुकुलमा १ शौचालय सुविधा मात्र उपलब्ध छ । यस गुरुकुलको पूर्वाधार तथा सेवा सुविधा उपलब्धता सम्बन्धी विस्तृत विवरण तलको तालिकामा प्रस्तुत गरिएको छ:

षडानन्द नगरपालिकाको बस्तुस्थिति विवरण (पार्श्वचित्र) २०७६

तालिका १३: गुरुकुलमा भौतिक पूर्वाधार तथा सुविधा विवरण

विद्यालयको नाम	वडा नं	टोल	भवन संख्या	भवनको किसिम		कोठा संख्या	शौचालय		महिला शौचालय	अपाङ्ग मैत्री शौचालय	खापा स्रोत	कम्प्युटर		पुस्तकालय	छात्रबास शाला
				पक्की	कच्ची		छ/छैन	संख्या				छ/छैन	इन्टरनेट		
षडानन्द गुरुकुल वेद विद्याश्रम	७	दिङ्ला	१	-	१	१	छ	-	-	-	-	-	छ	छ	छ

स्रोत : पार्श्वचित्र निर्माणको लागि सर्वेक्षण २०७६

यस षडानन्द गुरुकुल वेद विद्याश्रमको सबै भौतिक पूर्वाधारहरू षडानन्द गुठीको रहेको र शैक्षिक कार्यक्रम (विद्याश्रम) संचालनको लागि निःशुल्क उपलब्ध गराएको हो । साथै विद्यार्थीहरूलाई छात्रबासको सम्पूर्ण व्यवस्था पनि निःशुल्क उपलब्ध गराउदै आएको छ ।

यस नगरपालिका क्षेत्रमा संचालित १ मात्र क्याम्पसमा ३ वटा भवन र १२ वटा कक्षा रहेको छ । यहाँ १ महिला शौचालय सहित जम्मा ३ वटा शौचालय छन् । कम्प्युटर, इन्टरनेट, पुस्तकालय र खेलमैदान सहितको सुविधा यस क्याम्पसमा उपलब्ध छ । यस क्याम्पसको पूर्वाधार तथा सेवासुविधा उपलब्धता सम्बन्धी विस्तृत विवरण तलको तालिकामा प्रस्तुत गरिएको छ:

तालिका १४: क्याम्पसमा भौतिक पूर्वाधार तथा सुविधा विवरण

क्याम्पसको नाम	वडा नं	टोल	भवन संख्या	भवनको किसिम		कोठा संख्या	शौचालय		महिला शौचालय	अपाङ्ग मैत्री शौचालय	खापा स्रोत	कम्प्युटर		पुस्तकालय	प्रयोग शाला
				पक्की	कच्ची		छ/छैन	संख्या				छ/छैन	इन्टरनेट		
षडानन्द बहुमुखी क्याम्पस	७	दिङ्ला	३	२	१	१२	छ	३	१	-	-	१	१	१	-

स्रोत : पार्श्वचित्र निर्माणको लागि सर्वेक्षण २०७६

५.१.७ शैक्षिक संस्थामा बालक्लब, शान्तिक्षेत्र र बालमैत्री शिक्षण कार्यान्वयन

यस नगरपालिका क्षेत्रमा संचालित जम्मा ७१ सामुदायिक विद्यालयहरू मध्ये जम्मा ३८ वटामा मात्र बालक्लब गठन भएको र त्यसमा ९०४ जना विद्यार्थीहरू आवद्ध भएको देखिन्छ । जम्मा ५६ सामुदायिक विद्यालयहरूमा मात्र विद्यालय शान्ति क्षेत्र कार्यान्वयन भएको र ६३ विद्यालयमा मात्र बालमैत्री शिक्षण विधिको प्रयोग भएको सर्वेक्षणको आँकडाले देखाएको छ । यस सम्बन्धी हरेक सामुदायिक विद्यालयगत विवरण तलको तालिकामा प्रस्तुत गरिएको छ:

तालिका ९५: सामुदायिक विद्यालयमा बालक्लब, शान्तिक्षेत्र र बालमैत्री शिक्षण कार्यान्वयन

क्र.सं.	विद्यालयको नाम	वडा नं	टोल	बाल क्लब		विद्यालय शान्ति क्षेत्र कार्यान्वयन	बालमैत्री शिक्षण विधिको प्रयोग
				छ/छैन	स संख्या		
१	सिध्देश्वरी आ वि	१	डाँडा टोल	छ	३१	भएको	भएको
२	जनता प्रा वि	१	भूमेदेवी टोल	-	-	भएको	भएको
३	यसोधरा प्रा वि	१	पापुङ्गा	छ	४	भएको	भएको
४	शन्त मा वि	१	नेपालेडाँडा	छ	१३	भएको	भएको
५	शन्त साबित्रा मा वि	१	सोमबारे	-	-	भएको	भएको
६	नरशोभा आ वि	१	बार्ता	छ	१०	भएको	भएको
७	अरुणकोशी आ वि	१	मझुवाबेशी	-	-	भएको	भएको
८	जनकल्याण आ वि	१	आमबोटे	-	-	भएको	भएको
९	जनसेवा प्रा वि	१	ल्याड	-	-	भएको	भएको
१०	सावित्रा मा वि	२	काउले	छ	११	भएको	भएको
११	जनोदय आ वि	२	दाडमाया	-	-	भएको	भएको
१२	कालिका प्रा वि	२	पाएखा	-	-	भएको	भएको
१३	इच्छावती प्रा वि	२	माथिल्लो ताँबु	-	-	भएको	भएको
१४	बुद्धज्योति प्रा वि	२	गुफाडाँडा	-	-	भएको	भएको
१५	जनोदय भूमिका प्रा वि	२	तल्लो ताँबु	-	-	भएको	भएको
१६	पञ्चकन्या प्रा वि	२	भोटेछाप	-	-	-	-
१७	सुम्निमा प्रा वि	२	वाछा	-	-	भएको	भएको
१८	इर्खुवा सामुदायिक बाल बिकास केन्द्र	२	लम्सुवा	-	-	-	-
१९	कुनालुड प्रा वि	३	कुनालुड	-	-	भएको	भएको
२०	चन्द्रावती आ वि	३	सिक्तेलटार	छ	-	भएको	भएको

षडानन्द नगरपालिकाको बस्तुस्थिति विवरण (पार्श्वचित्र) २०७६

२१	पञ्चकन्या प्रा.वि.	३	बाहुनटोल	-	-	भएको	भएको
२२	सिंहदेवी प्रा.वि.	३	सानोदिङ्ला	-	-	भएको	भएको
२३	कालिका आ वि	३	चाम्लादाङ	-	-	-	१
२४	खार्ताम्छा मा वि	३	थलाखम	छ	१५	-	-
२५	बुद्ध प्रा वि	४	काभ्रे मालबासे	छ	९	भएको	भएको
२६	शारादा प्रा वि	४	केराबारी	छ	१३	भएको	भएको
२७	जनविकास प्रा वि	५	कातिकेपूल	-	-	-	भएको
२८	जालपादेवी बालविकास केन्द्र	५	बडहरे	-	-	-	-
२९	महाकाली आ वि	५	बराजुथान	छ	९	भएको	भएको
३०	प्रजातन्त्र प्रा वि	५	चिउरीबोटे	-	-	-	-
३१	भगवती मा वि	५	उदयपुर	छ	१६	भएको	भएको
३२	शुभद्रा पञ्चकन्या प्रा वि	६	गहते	-	-	-	-
३३	जनचेतना प्रा वि	६	कुमालगाउँ	-	-	भएको	भएको
३४	जनकल्याण प्रा वि	६	सिंहदेवी	-	-	-	भएको
३५	जनज्योति प्रा वि	६	देबीटार	-	-	भएको	भएको
३६	सरस्वती आ वि	६	केउरेनीपानी	छ	१११	-	-
३७	शारदा प्रा वि	६	दिङ्ला साल्मा	छ	११	-	भएको
३८	जनता प्रा वि	७	शान्तिटोल	-	-	-	-
३९	अरुण मा वि	७	दिङ्ला	छ	१५	भएको	भएको
४०	षडानन्द मा वि	७	दिङ्ला	छ	१३	-	भएको
४१	सिंहबाहिनी प्रा.वि.	७	बितलव	-	-	भएको	भएको
४२	चण्डेश्वरी प्रा वि	८	सेमेङ	छ	९	भएको	भएको
४३	लक्ष्मी प्रा वि	८	गैरीगाउ	छ	६	भएको	भएको
४४	षडेश्वर प्रा वि	८	सेमेङ	छ	३२	-	भएको
४५	सिंहदेवी प्रा वि	८	भैसेदोभान	-	-	भएको	भएको
४६	साल्पा प्रा वि	८	निगुरे	छ	११	भएको	भएको
४७	यशोधरा प्रा वि	९	किमालुङ	छ	११	भएको	भएको
४८	चन्द्रसूर्य मा वि	९	बैदार भन्ज्याङ	छ	११	भएको	भएको
४९	कालिका प्रा वि	९	तालखर्क	छ	९	भएको	भएको
५०	सेतीदेवी प्रा वि	९	सूर्के	-	-	भएको	भएको
५१	कालिका आ वि	१०	लुडबुङ	छ	९	भएको	भएको
५२	चण्डिका प्रा वि	१०	साङपाङ	छ	११	भएको	भएको
५३	लक्ष्मी आ वि	१०	मालबाँसे	छ	११	भएको	भएको
५४	सरस्वती मा वि	१०	सत्तल	छ	१३	भएको	भएको

षडानन्द नगरपालिकाको बस्तुस्थिति विवरण (पार्श्वचित्र) २०७६

५५	मालिका आ वि	१०	मालिका	-	-	भएको	भएको
५६	फालीपञ्चे आ वि	११	गैह्रिगाउँ	छ	९	भएको	भएको
५७	हजारे प्रा वि	११	हजारे डुम्रिबोटे	छ	५	भएको	भएको
५८	शारदा मा वि	११	झ्याउँपोखरी	छ	३००	भएको	भएको
५९	शिक्षा प्रेमी आ वि	११	आरुबोटे	छ	७	भएको	भएको
६०	जनता प्रा वि	१२	कुमालगाउँ	-	-	भएको	भएको
६१	महेन्द्रोदय मा वि	१२	टारीगाउँ	छ	५५	भएको	भएको
६२	गौरुड आ वि	१२	अर्चले	-	-	भएको	भएको
६३	फाली डाङ्सिङजोर प्रावि	१२	डाङ्सिङजोर	छ	२४	भएको	भएको
६४	बिहीबारे आ वि	१३	मुखियाटोल	छ	२०	-	भएको
६५	सरस्वती प्रा वि	१३	पातल	छ	७	भएको	भएको
६६	सिंहदेवी प्रा वि	१३	घलेगाउँ	छ	७	भएको	भएको
६७	सिध्ददेवी आ वि	१३	रेवा पोपाङ्ला	छ	११	भएको	भएको
६८	मालिका राष्ट्रिय आ वि	१४	बेखाम्चा	-	-	भएको	भएको
६९	मनकामना प्रा वि	१४	बोया	-	-	भएको	भएको
७०	सिंहदेवी आ वि	१४	चरम्बी	छ	१५	भएको	भएको
७१	महेन्द्रोदय मा वि	१४	बिहीवारे	छ	३०	भएको	भएको
	जम्मा			३८	९०४	५६	६३

स्रोत : पार्श्वचित्र निर्माणको लागि सर्वेक्षण २०७६

यस नगरपालिका क्षेत्रमा संचालित जम्मा ६ वटा संस्थागत विद्यालयकहरू मध्ये जम्मा १ विद्यालयमा मात्र बालक्लब गठन भएको र त्यसमा ११ जना विद्यार्थीहरू आवद्ध भएको देखिन्छ । सबै ६ वटा संस्थागत विद्यालयहरूमा विद्यालय शान्ति क्षेत्र कार्यान्वयन भएको र बालमैत्री शिक्षण विधिको प्रयोग भएको सर्वेक्षणको आँकडाले देखाएको छ । यस सम्बन्धी हरेक संस्थागत विद्यालयगत विवरण तलको तालिकामा प्रस्तुत गरिएको छ:

तालिका ९६: संस्थागत विद्यालयमा बालक्लब, शान्तिक्षेत्र र बालमैत्री शिक्षण कार्यान्वयन

क्र.सं.	विद्यालयको नाम	वडा नं	टोल	बाल क्लब		विद्यालय शान्ति क्षेत्र कार्यान्वयन	बालमैत्री शिक्षण विधिको प्रयोग
				छ/छैन	सदस्य संख्या		
१	इभरग्रिन इङ्लिस स्कुल	१	सोमबारे	-	-	भएको	भएको
२	न्यू समिट इङ्लिस बोर्डिङ स्कुल	७	दिङ्ला	छ	११	भएको	भएको
३	सनराइज इङ्लिस स्कुल	७	गडीगाउँ	-	-	भएको	भएको

षडानन्द नगरपालिकाको बस्तुस्थिति विवरण (पार्श्वचित्र) २०७६

४	क्लिफ एकेडेमी इङ्लिस बोर्डिङ स्कुल	८	कामी चौतारा	-	-	भएको	भएको
५	एस के सनराइज बोर्डिङ स्कुल	९	बैदार भन्ज्याङ	-	-	भएको	भएको
६	ब्राइट फ्युचर पूर्व प्रा वि	१४	बिहीवारे	-	-	भएको	भएको
	जम्मा			१	११	६	६

स्रोत : पार्श्वचित्र निर्माणको लागि सर्वेक्षण २०७६

यस नगरपालिका क्षेत्रमा संचालित १ मात्र गुरुकुलमा बालक्लब गठन नभएको तर विद्यालय शान्ति क्षेत्र कार्यान्वयन भएको र बालमैत्री शिक्षण विधिको प्रयोग भएको सर्वेक्षणको आकडाले देखाएको छ । यस सम्बन्धी विवरण तालिकामा प्रस्तुत गरिएको छ:

तालिका ९७: गुरुकुल विद्यालयमा बाल क्लब, शान्तिक्षेत्र र बालमैत्री शिक्षण

विद्यालयको नाम	वडा नं	टोल	बाल क्लब		विद्यालय शान्ति क्षेत्र कार्यान्वयन	बालमैत्री शिक्षण विधिको प्रयोग
			छ/छैन	सदस्य संख्या		
षडानन्द गुरुकुल वेद विद्याश्रम	७	दिङ्ला	छैन	०	भएको	भएको

स्रोत : पार्श्वचित्र निर्माणको लागि सर्वेक्षण २०७६

यस नगरपालिका क्षेत्रमा संचालित १ मात्र क्याम्पसमा शैक्षिक संस्था शान्ति क्षेत्र कार्यान्वयन भएको र बालमैत्री शिक्षण विधिको प्रयोग भएको सर्वेक्षणको आँकडाले देखाएको छ । यस सम्बन्धी विवरण तलको तालिकामा प्रस्तुत गरिएको छ:

तालिका ९८: क्याम्पसमा शान्तिक्षेत्र र बालमैत्री शिक्षण कार्यान्वयन विवरण

क्याम्पसको नाम	वडा नं	टोल	विद्यालय शान्ति क्षेत्र कार्यान्वयन	बालमैत्री शिक्षण विधिको प्रयोग
षडानन्द बहुमुखी क्याम्पस	७	दिङ्ला	भएको	भएको

स्रोत : पार्श्वचित्र निर्माणको लागि सर्वेक्षण २०७६

५.१.८ शैक्षिक संस्थाका प्रमुखहरूको सम्पर्क नं र लैङ्गिक विवरण

यस नगरपालिका क्षेत्रमा संचालित जम्मा ७१ सामुदायिक विद्यालयहरूमध्ये ६२ वटामा पुरुष प्रधानाध्यापक र बाँकी ९ वटामा महिला प्रधानाध्यापक रहेका छन् । सबै विद्यालयका प्रधानाध्यापकहरूको नामावली र सम्पर्क मोबाइल नम्बर तलको तालिकामा प्रस्तुत गरिएको छ:

तालिका ११: सामुदायिक बिद्यालयका प्रधानाध्यपकहरूको नाम सम्पर्क नं र लैंगिक विवरण

क्र.सं.	विद्यालयको नाम	वडा नं	टोल	प्रधानाध्यापकको नाम	लिङ्ग	सम्पर्क नं
१	सिधेश्वरी आ वि	१	डाँडा टोल	राजेन्द्र राई	पुरुष	९८१९००७४८८
२	जनता प्रा वि	१	भूमेदेवी टोल	बिचारी कु खड्का	पुरुष	९८४२०९९२१७
३	यसोधरा प्रा वि	१	पापुङ्गा	नरध्वज राई	पुरुष	९८४२१५५०९९१
४	शन्त मा वि	१	नेपालेडाँडा	मोहन चन्द्र न्यौपाने	पुरुष	९८४२१५५९३१
५	शन्त साबित्रा मा वि	१	सोमबारे	शम्भु भट्टराई	पुरुष	९८४२१०८१६८
६	नरशोभा आ वि	१	बार्ता	अमृत राई	पुरुष	९८१६३२४६१३
७	अरुणकोशी आ वि	१	मझुवाबेशी	दामोदार भण्डारी	पुरुष	९८१५३८६०४३ ९८४२०९९२०४
८	जनकल्याण आ वि	१	आमबोटे	अमृत मणि भण्डारी	पुरुष	९८१४३५०६७३ ९८६१०४०४८६
९	जनसेवा प्रा वि	१	ल्याड	चन्द्रकला श्रेष्ठ	महिला	९८६१४५८०५४
१०	सावित्रा मा वि	२	काउले	कुसल बस्नेत	पुरुष	९८१२३३५४४० ९८४२१३८८४०
११	जनोदय आ वि	२	दाङमाया	कमल खतिवडा	पुरुष	९८१६३६६१२८
१२	कालिका प्रा वि	२	पाएखा	सुवास खत्री	पुरुष	९८२४३९५११०
१३	इच्छावती प्रा वि	२	मा ताँबु	अम्बर ब कार्की	पुरुष	९८६०५०२९७०
१४	बुद्धज्योति प्रा वि	२	गुफाडाँडा	भिम कुमार खड्का	पुरुष	९८४२१५५४२०
१५	जनोदय भूमिका प्रावि	२	तल्लो ताँबु	ईन्द्र बहादुर कार्की	पुरुष	९८१५३५१७९२
१६	पञ्चकन्या प्रा वि	२	भोटेछाप	तेजेन्द्र राई	पुरुष	९८०४३९१९४५ ९८१४३६८६६८
१७	सुम्निमा प्रा वि	२	वाछा	डम्बर बहादुर घले	पुरुष	९८२३७०८२८९ ९८११०१००८१
१८	इर्खुवा सामुदायिक बाल बिकास केन्द्र	२	लम्सुवा	सोनिजा राई	महिला	९८६०७३८१८९
१९	कुनालुङ प्रा वि	३	कुनालुङ	निर्मला घलान	पुरुष	९८१६३५२९७१ ९८४२१५९६१४
२०	चन्द्रावती आ वि	३	सिक्तेलटार	भक्त कूमारी तामाङ	पुरुष	९८०७३१९२४९

षडानन्द नगरपालिकाको बस्तुस्थिति विवरण (पार्श्वचित्र) २०७६

२१	पञ्चकन्या प्रा.वि.	३	बाहुनटोल	कुल ब तामाङ	पुरुष	९८६२०१६३१२
२२	सिंहदेवी प्रा.वि.	३	सानोदिङ्ला	धन प्र अधिकारी	पुरुष	९८०३४४९८१७
२३	कालिका आ वि	३	चाम्लादाङ	जगदीश सूवेदी	पुरुष	९८४०२०४१०७ ९८४२३४०४९०
२४	खार्ताम्छा मा वि	३	थलाखम	धन बहादुर तामाङ	पुरुष	९८१४३४८७३६ ९८६२०१०८४९
२५	बुद्ध प्रा वि	४	काभ्रे,मालबा से	देवेन्द्र ब कार्की	पुरुष	९८०७०६७६९१
२६	शारादा प्रा वि	४	केराबारी	मधुसुधन भट्टराई	पुरुष	९८६२०६६०७७
२७	जनविकास प्रा वि	५	कात्तिकेपूल	धन कुमार जि सि	पुरुष	९८१५३६९३१०
२८	जालपादेवी बाल विकास केन्द्र	५	बडहरे	नानी मैया मगर	महिला	९८१४३६७२६९
२९	महाकाली आ वि	५	बराजुथान	कपिल चापागाई	पुरुष	९८४२१३००६४
३०	प्रजातन्त्र प्रा वि	५	चिउरीबोटे	शर्मिला भट्टराई	महिला	९८१५३६३०९६
३१	भगवती मा वि	५	उदयपुर	डम्बर ब कार्की	पुरुष	९८०५३०२४६६
३२	शुभद्रा पञ्चकन्या प्रा वि	६	गहते	दिनेश कु लम्साल	पुरुष	९८५२०५८२४३
३३	जनचेतना प्रा वि	६	कुमालगाउँ	टिकामाया श्रेष्ठ	पुरुष	९८४२०९०४८९
३४	जनकल्याण प्रा वि	६	सिंहदेवी	काजी बहादुर बिष्ट	पुरुष	९८४२०२६३२८
३५	जनज्योति प्रा वि	६	देबीटार	बिमल अधिकारी	पुरुष	९८४१९०७२८५
३६	सरस्वती आ वि	६	केउरेनीपानी	सुदर्शन लम्साल	पुरुष	९८४२४७५९६६
३७	शारदा प्रा वि	६	दिङ्ला साल्मा	गोपाल प्रसाद भट्ट	पुरुष	९८४२१५०५४५
३८	जनता प्रा वि	७	शान्तिटोल	हेमराज गुरागाई	पुरुष	९८४२१७६२९९
३९	अरुण मा वि	७	दिङ्ला	सञ्जय कुमार घिमिरे	पुरुष	९८४२३१८२१५
४०	षडानन्द मा वि	७	दिङ्ला	गोपाल प्र तिम्सिना	पुरुष	९८४२०१८८५८
४१	सिंहबाहिनी प्रा.वि.	७	बितलव	भिम बहादुर श्रेष्ठ	पुरुष	९८४११५२८००
४२	चण्डेश्वरी प्रा वि	८	सेमेङ	नारायण गौतम	पुरुष	९८५१२४७४७८

षडानन्द नगरपालिकाको बस्तुस्थिति विवरण (पार्श्वचित्र) २०७६

४३	लक्ष्मी प्रा वि	८	गैरीगाउ	सुरेश चापागाई	पुरुष	९८६२०५१७७०
४४	षडेश्वर प्रा वि	८	सेमेड	हर्कराज राई	पुरुष	९८४२११६१४५
४५	सिंहदेवी प्रा वि	८	भैसेदोभान	नेत्र बहादुर श्रेष्ठ	पुरुष	९८४२४५६७२७
४६	साल्पा प्रा वि	८	निगुरे	रत्नमाया श्रेष्ठ	महिला	९८४२११५१४२
४७	यशोधरा प्रा वि	९	किमालुड	धिरज सुबेदी	पुरुष	९८४२२९४७३१
४८	चन्द्रसूर्य मा वि	९	बैदार भन्ज्याड	दिलिप कुमार तामाड	पुरुष	९८६११९२९५०
४९	कालिका प्रा वि	९	तालखर्क	पर्वत राई	पुरुष	९८४२२१२७२९
५०	सेतीदेवी प्रा वि	९	सूर्के	कुमार बिष्ट	पुरुष	९८६०६१९८४१
५१	कालिका आ वि	१०	लुडबुड	टिकाराम पाण्डे	पुरुष	९८११०६४९९७
५२	चण्डिका प्रा वि	१०	साडपाड	परशुराम काफ्ले	पुरुष	९८४२२३३९५४
५३	लक्ष्मी आ वि	१०	मालबाँसे	मनकाजी राई	पुरुष	९८४२१५०६०१
५४	सरस्वती मा वि	१०	सत्तल	बिज्ञान राई	पुरुष	९८४२११९९७०
५५	मालिका आ वि	१०	मालिका	नगेन्द्र तामाड	पुरुष	९८४२१८०४११
५६	फालीपञ्चे आ वि	११	गैहिगाउँ	दिनेश कुमार कार्की	पुरुष	९८४२२१३२८४
५७	हजारे प्रा वि	११	हजारे डुम्रिबोटे	रञ्जना राई	महिला	९८४२११४६८४
५८	शारदा मा वि	११	झ्याउँपोखरी	भूपाल पुलामी	पुरुष	९८५२०५३१३५
५९	शिक्षा प्रेमी आ वि	११	आरुबोटे	ईन्दिरा घले	महिला	९८४२२९४१३६
६०	जनता प्रा वि	१२	कुमालगाउँ	भूपाल कार्की	पुरुष	९८४२११९९००
६१	महेन्द्रोदय मा वि	१२	टारीगाउँ	कुमार श्रेष्ठ	पुरुष	९८६२१९३४९६
६२	गौरुड आ वि	१२	अर्चले	भक्त बहादुर आले	पुरुष	९८४१०८२६८३
६३	फाली डाङ्सिडजोर प्रावि	१२	डाङ्सिडजो र	बिन्दु मगर	पुरुष	९८६२३२७९९४
६४	बिहीबारे आ वि	१३	मुखियाटोल	गणेश बहादुर श्रेष्ठ	पुरुष	९८६६४६८४५३
६५	सरस्वती प्रा वि	१३	पातल	बिनोद दाहाल	पुरुष	९८४२३२५२७४

षडानन्द नगरपालिकाको बस्तुस्थिति विवरण (पार्श्वचित्र) २०७६

६६	सिंहदेवी प्रा वि	१३	घलेगाउँ	हरी कुमार श्रेष्ठ	पुरुष	९८२४३३९४४२
६७	सिध्ददेवी आ वि	१३	रेवा पोपाङ्ला	हर्क बहादुर श्रेष्ठ	पुरुष	९८०५३३८९२५
६८	मालिका राष्ट्रिय आवि	१४	बेखाम्चा	शिव कुमारी राई	महिला	९८१०१२८४३५
६९	मनकामना प्रा वि	१४	बोया	काजीमाया राई	पुरुष	९८१०७५३२२९
७०	सिंहदेवी आ वि	१४	चरम्बी	छत्र बहादुर बिष्ट	पुरुष	९८६२२९७३२५
७१	महेन्द्रोदय मा वि	१४	बिहीवारे	नुतन कु पराजुली	पुरुष	९८०५३१३५९८
	जम्मा					

स्रोत : पार्श्वचित्र निर्माणको लागि सर्वेक्षण २०७६

यस नगरपालिका क्षेत्रमा संचालित सबै ६ वटा संस्थागत विद्यालयहरूमा पुरुष प्रधानाध्यापक रहेका छन् । सबै विद्यालयका प्र.अ.को नामावली र सम्पर्क मोबाइल नम्बर तलको तालिकामा प्रस्तुत गरिएको छः

तालिका १००: संस्थागत विद्यालयहरूमा प्रधानाध्यपकहरूको नाम सम्पर्क फोन नं.

क्र.सं.	विद्यालयको नाम	वडा नं	टोल	प्रधानाध्यापक को नाम	सम्पर्क नं	प्रधानाध्यपकको लैङ्गिकता	
						पुरुष	महिला
१	इभरग्रिन इङ्लिस स्कुल	१	सोमबारे	ईश्वर खड्का	९८४२२५८८६१	१	
२	न्यू समिट इङ्लिस बोर्डिङ स्कुल	७	दिङ्ला	हरि भित्रिकोटी	९८४२४५४५६५	१	
३	सनराइज इङ्लिस स्कुल प्रा लि	७	गडीगाउँ	डा सरेश बस्नेत	९८६६२८८७८७	१	
४	क्लिफ एकेडेमी इङ्लिस स्कुल	८	कामी चौतारा	जीवन हिडमाड	९८४९५०६५५७	१	
५	एस के सनराइज बोर्डिङ स्कुल	९	बैदार भन्ज्याड	टाछिरिड तामाड	९८६५४४६८७६	१	
६	ब्राइट फ्युचर पूर्व प्रा वि	१४	बिहीवारे	-	-	१	
	जम्मा					६	०

स्रोत : पार्श्वचित्र निर्माणको लागि सर्वेक्षण २०७६

यस नगरपालिका क्षेत्रमा संचालित १ मात्र गुरुकुलको प्रधानाध्यापक पुरुष छन् । गुरुकुलको प्र.अ.को नाम र सम्पर्क मोबाइल नम्बर तलको तालिकामा प्रस्तुत गरिएको छः

तालिका १०१: गुरुकुलको प्रधानाध्यपकको नाम सम्पर्क नं र लैंगिक विवरण

विद्यालयको नाम	वडा नं	टोल	प्रधानाध्यापकको नाम	सम्पर्क नं	लिङ्ग	
					पुरुष	महिला
षडानन्द गुरुकुल वेद विद्याश्रम	७	दिङ्ला	खिलाराज कोइराला	९८४२२१४७३४	१	-

स्रोत : पार्श्वचित्र निर्माणको लागि सर्वेक्षण २०७६

यस नगरपालिका क्षेत्रमा संचालित १ मात्र क्याम्पसको प्राचार्य पुरुष छन् । क्याम्पसको प्राचार्यको नाम र सम्पर्क मोबाइल नम्बर तलको तालिकामा प्रस्तुत गरिएको छः

तालिका १०२: क्याम्पसको प्राचार्यको नाम सम्पर्क नं र लैंगिक विवरण

विद्यालयको नाम	वडा नं	टोल	प्रधानाध्यापकको नाम	सम्पर्क नं	लिङ्ग	
					पुरुष	महिला
षडानन्द बहुमुखी क्याम्पस	७	दिङ्ला	नगेन्द्र बस्नेत	९८४२१४५७०५	१	

स्रोत : पार्श्वचित्र निर्माणको लागि सर्वेक्षण २०७६

५.२ स्वास्थ्य तथा पोषण

५.२.१ स्वास्थ्य संस्थाहरूको विवरण

यस नगरपालिका क्षेत्रमा जम्मा १२ वटा सरकारी स्तरबाट संचालित स्वास्थ्य संस्थाहरू रहेका छन् । ती १० वटा स्वास्थ्य चौकी छन् भने २ वटा क्लिनिक तथा खोप केन्द्र छन् । वडा नं. ५ र ७ मा भने कुनै स्वास्थ्य संस्था छैन । यी वडाका बासिन्दाले नजिकको वडाहरू (वडा नं. ५ का बासिन्दाले वडा ४ नं. मा रहेको स्वास्थ्य चौकीबाट, वडा नं. ७ को बासिन्दाले ६ नं. मा रहेको स्वास्थ्य चौकीबाट, वडा नं. १२ को ले वडा नं. ११ मा रहेको स्वास्थ्य चौकीबाट र वडा नं. १३ का बासिन्दाले १४ नं. मा रहेको स्वास्थ्य चौकीबाटसेवा लिने गरेका छन् । यी संस्थामा जम्मा ५७ जना स्वास्थ्यकर्मीको दरबन्दी रहेकोमा ५२ जना हाल कार्यरत रहको छ । नगरपालिकामा रहेका स्वास्थ्य संस्थाको विवरण, त्यसमा कार्यरत स्वास्थ्यकर्मी र स्वीकृत दरबन्दी संख्या तलको तालिकामा प्रस्तुत छः

तालिका १०३: नगरपालिकामा रहेका स्वास्थ्य संस्थाको विवरण

क्र.सं.	स्वास्थ्यसंस्थाको नाम र ठेगाना	वडा नं	संस्थाको प्रकार	स्वास्थ्यकर्मीको संख्या
१	स्वास्थ्य चौकी, नेपालेडाँडा	१	सरकारी	७
२	स्वास्थ्य चौकी, कुदाककाउले	२	सरकारी	५
३	शहरी स्वास्थ्य केन्द्र, दाङ्गाया	२	सरकारी	२
४	स्वास्थ्य चौकी, खार्ताम्छा	३	सरकारी	७
५	प्राथमिक स्वास्थ्य केन्द्र, मुलपानी	४	सरकारी	९
६	शहरी स्वास्थ्य केन्द्र आँपटारी	५	सरकारी	२
७	दिङ्ला आयुर्वेद औषधालय	६	सरकारी	२
८	स्वास्थ्य चौकी, केउरेनीपानी	७	सरकारी	४
९	स्वास्थ्य चौकी, तुडेछा	८	सरकारी	६
१०	स्वास्थ्य चौकी, किमालुङ	९	सरकारी	६
११	स्वास्थ्य चौकी, साङ्पाङ	१०	सरकारी	६
१२	स्वास्थ्य चौकी, देउराली	११	सरकारी	६
१३	शहरी स्वास्थ्य केन्द्र, बोया	१३	सरकारी	३
१४	स्वास्थ्य चौकी, बोया	१४	सरकारी	५
	जम्मा			७०

स्रोत : षडानन्द नगरपालिका, स्वास्थ्य शाखा २०७६

५.२.२ स्वास्थ्य संस्थाहरूबाट उपलब्ध हुने सेवा तथा सुविधा सम्बन्धी विवरण

यस नगरपालिका क्षेत्रमा जम्मा १४ वटा सरकारी स्तरबाट संचालित स्वास्थ्य संस्थाहरू मध्ये प्रायः सबैबाट स्वास्थ्य जाँच, खोप, परिवार नियोजन र परामर्श उपलब्ध हुने गरेको छ। सुरक्षित मातृसेवा भने ५ वटा स्वास्थ्य संस्थाबाट उपलब्ध हुन्छ। ल्याब र एक्सरे सेवा एउटा प्राथमिक केन्द्रबाट उपलब्ध हुन्छ भने रक्तसंचार र एस.सि.टी. सेवा भने कुनै पनि पनि संस्थामा उपलब्ध छैन। नगरपालिका क्षेत्रमा रहेका विभिन्न स्वास्थ्य संस्थाहरूमा उपलब्ध हुने स्वास्थ्य एवं उपचार सेवा सम्बन्धी विवरण तलको तालिकामा प्रस्तुत छः

तालिका १०४: नगरपालिकामा रहेका स्वास्थ्य संस्थाहरूबाट उपलब्ध हुने सेवासुविधा सम्बन्धी विवरण

क्र.सं.	स्वास्थ्य संस्थाको नाम र ठेगाना	वडा नं	संस्थाको प्रकार	बेड संख्या	सेवा तथा सुविधा छ/छैन (√ चिन्ह दिनुहोस)									
					प्रसुती सेवा	ल्याव	क्लिनिक	एक्सरे	परिवार नियोजन	खोप सेवा	एस सि टि	परामर्श सेवा	सुरक्षित मातृसेवा	रक्त सञ्चार
१	स्वास्थ्य चौकी, नेपालेडाँडा	१	सरकारी	-	छैन	छैन	छैन	छैन	छ	छ	छैन	छ	छ	छैन
२	स्वास्थ्य चौकी, कुदाक काउले	२	सरकारी	-	छ	छैन	छैन	छैन	छ	छ	छैन	छ	छ	छैन
३	शहरी स्वास्थ्य केन्द्र, दाङ्गाया	२	सरकारी	-	छैन	छैन	छैन	छैन	छ	छैन	छैन	छ	छैन	छैन
४	स्वास्थ्य चौकी, खार्ताम्छा	३	सरकारी	-	छ	छैन	छैन	छैन	छ	छ	छैन	छ	छ	छैन
५	प्राथमिक स्वास्थ्य केन्द्र मुलपानी	४	सरकारी	३	छ	छ	छैन	छ	छ	छ	छैन	छ	छ	छैन
६	शहरी स्वास्थ्य केन्द्र आँपटारी	५	सरकारी	-	छैन	छैन	छैन	छैन	छ	छ	छैन	छ	छैन	छैन
७	दिङ्ला आयुर्वेद औषधालय	५	सरकारी	-	छैन	छैन	छैन	छैन	छैन	छैन	छैन	छ	छैन	छैन
८	स्वास्थ्य चौकी, केउरेनीपानी	६	सरकारी	-	छैन	छैन	छैन	छैन	छ	छ	छैन	छ	छ	छैन
९	स्वास्थ्य चौकी, तुडेछा	८	सरकारी	-	छैन	छैन	छैन	छैन	छ	छ	छैन	छ	छ	छैन
१०	स्वास्थ्य चौकी, किमालुड	९	सरकारी	-	छ	छैन	छैन	छैन	छ	छ	छैन	छ	छ	छैन
११	स्वास्थ्य चौकी, साडपाड	१०	सरकारी	-	छ	छ	छैन	छैन	छ	छ	छैन	छ	छ	छैन
१२	स्वास्थ्य चौकी, देउराली	११	सरकारी	-	छैन	छैन	छैन	छैन	छ	छ	छैन	छ	छ	छैन
१३	शहरी स्वास्थ्य केन्द्र बोया	१४	सरकारी	-	छैन	छैन	छैन	छैन	छ	छैन	छैन	छ	छ	छैन
१४	स्वास्थ्य चौकी, बोया	११	सरकारी	-	छ	छैन	छैन	छैन	छ	छ	छैन	छ	छैन	छैन

स्रोत : पार्श्वचित्र निर्माणको लागि सर्वेक्षण २०७६

५.२.३ खोप तथा पोषण सम्बन्धी विवरण

यस नगरपालिका क्षेत्रमा रहेका सरकारी स्वास्थ्य संस्थाहरूले राखेको तथ्यांक अनुसार १ बर्ष मुनीका बालबालिको संख्या ५७६, एक बर्षभन्दा माथि र दुई बर्ष मुनिको बालबालिका संख्या ७६४ र दुई बर्षभन्दा माथि र पाँच बर्ष मुनिको बालबालिका संख्या २२३० रहेको देखिन्छ। यी स्वास्थ्य संस्थाहरूबाट बालबालिकाहरूलाई उमेर अनुसार विभिन्न खोप सेवा दिने, ५ बर्ष मुनीको बालबालिकाको बृद्धि तथा पोषण अनुगमन गर्ने गरेकोमा आव २०७५/७६ मा जम्मा १४७२ बालबालिकाको बृद्धि तथा पोषण अनुगमन गरिएकोमा १७ जना बालबालिकालाई कुपोषण भएको थियो।

बालबालिकालाई बि.सि.जि., पेन्टाभ्यालेन्ट, पोलियो तेस्रो, दादुरा/रुबेला र जापानिज इन्सेफ्लाइटिस (जेई) जस्ता खोपहरू पनि दिइएको थियो। आ.व २०७५/७६ मा नगरपालिका क्षेत्रमा रहेका विभिन्न स्वास्थ्य संस्थाहरूबाट बालबालिकालाई दिइएको विभिन्न किसिमको खोप तथा बृद्धि अनुगमन विवरण तालिकामा प्रस्तुत छः

षडानन्द नगरपालिकाको बस्तुस्थिति विवरण (पार्श्वचित्र) २०७६

तालिका १०५: खोप तथा पोषण सम्बन्धी विवरण

क्र.सं.	स्वास्थ्य चौकीको नाम र ठेगाना	वडा नं.	बालबालिकाको संख्या			खोप दिने बालबालिका संख्या					बालबालिका बृद्धि अनुगमन	
			१ बर्ष मुनि	२ बर्ष मुनि	५ बर्ष मुनि	बि.सि.जि.	पेन्टा भ्यालेन्ट	पोलियो तेस्रो	दादुरा/रुवेला	जे.ई.	बृद्धि अनुगमन गरिएको	बृद्धि अनुगमन गरिएको मध्ये कुपोषण
१	स्वास्थ्य चौकी, नेपालेडाँडा	१	७५	८२	२९९	७५	६०	६०	६७	६५	२५१	०
२	स्वास्थ्य चौकी कुदाककाउले	२	४८	७२	२०९	३३	३९	३९	४५	३८	२०९	१
३	स्वास्थ्य चौकी, खार्ताम्छा	३	४०	४७	१८१	३५	३६	३६	२९	२९	२९३	३
४	प्राथमिक स्वास्थ्य केन्द्र, मूलपानी	४	३२	३७	१९५	३४	२८	२८	४०	४०	५०	२
५	शहरी स्वास्थ्य केन्द्र, आँपटारी	५	३५	४५	१५०	३५	४४	४४	३०	४२	०	०
६	स्वास्थ्य चौकी, केउरेनिपानी	६	३२	८५	१०६	२०	२२	२२	२२	१७	३८	२
७	स्वास्थ्य चौकी, केउरेनिपानी	७	४६	४३	११९	५२	४९	४९	३३	४१	७५	४
८	स्वास्थ्य चौकी, तुङ्गेछा	८	४२	५७	१५०	३९	३९	३९	३९	४६	१०८	१
९	स्वास्थ्य चौकी, किमालुङ्ग	९	२५	२९	८३	२३	३८	३५	२६	३४	१३७	२
१०	स्वास्थ्य चौकी, साङ्पाङ्	१०	४५	५८	१६०	४०	७८	७८	५०	५३	४७	२
११	स्वास्थ्य चौकी, देउराली	११	३५	४९	१७६	३४	५२	५२	३२	५३	६६	०
१२	स्वास्थ्य चौकी, देउराली	१२	४८	६७	१९९	२६	४०	४०	३५	३७	७१	०
१३	शहरी स्वास्थ्य केन्द्र, बोया	१३	२७	३४	७९	२७	२९	२९	१७	११	६१	०
१४	स्वास्थ्य चौकी, बोया	१४	३७	५९	१२४	३७	३२	३७	४८	२६	६६	०
जम्मा			५६७	७६४	२२३०	५१०	५८६	५८८	५१३	५३२	१,४७२	१७

स्रोत : षडानन्द नगरपालिका, स्वास्थ्य शाखा २०७६

५.२.४ सुरक्षित मातृत्व

स्वास्थ्य संस्थाहरूको तथ्यांकले आ.व. २०७५/७६ मा यस नगरपालिका क्षेत्रमा जम्मा ५६२ महिला गर्भवती तथा सुत्केरी भएको देखाउछ। नियमित अर्थात् गर्भावस्थामा ४ पटक स्वास्थ्य जाँच गराउने महिलाको संख्या बर्षभरिमा ३२५ जना रहेको छ। स्वास्थ्य संस्थामा गएर र दक्ष स्वास्थ्यकर्मीको सहयोगमा सुत्केरी गराउने महिलाको संख्या बर्षभरिमा १२/१२ जना रहेका छन् भने आफ्नै घरमा (असुरक्षित) सुत्केरी गराउने महिलाको संख्या ३६ रहेको देखिन्छ। वडा नं. १, ३, ६, ७, ८ र १३ मा यस बर्ष स्वास्थ्य संस्थामा गएर सुत्केरी गराएको देखिएन भने वडा नं. १, ६, ७, ११, १२ र १३ मा भने स्वास्थ्य संस्थाम नगई घरैमा (असुरक्षित) सुत्केरी गराएको तथ्यांकले देखिएको छ।

त्यसैगरी गर्भवती अवस्थामा पहिलो पटक गर्भ जाँच गराउदा टि.टि. खोप (पहिलो) लिने महिलाको संख्या ३५६ जना रहेका छन् भने दोस्रो पटक टि.टि. खोप लगाउने गर्भवती महिलाको संख्या बर्षभरिमा ३२० जना रहेको देखिन्छ। आ.व २०७५/७६ मा नगरपालिका क्षेत्रमा रहेका गर्भवती तथा सुत्केरी महिला एवं स्वास्थ्य संस्थाहरूबाट उपलब्ध भएका सुरक्षित मातृत्व सम्बन्धी विवरण तालिकामा छः

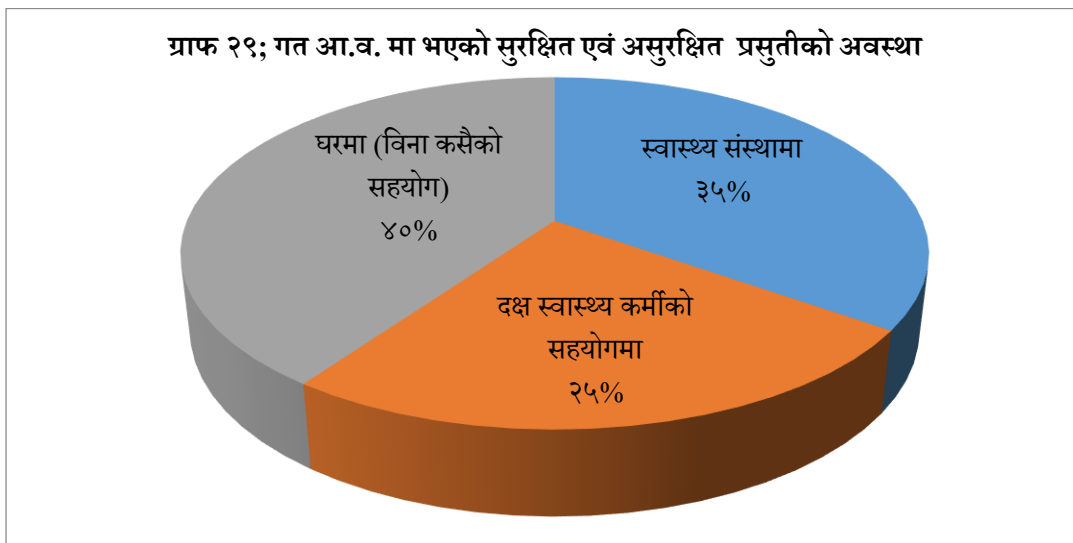
षडानन्द नगरपालिकाको बस्तुस्थिति विवरण (पार्श्वचित्र) २०७६

तालिका १०६: सुरक्षित मातृत्व (गर्भवती/प्रसुति भएको महिला संख्या, खोप लिने गर्भवती, गर्भ अवस्थाको जाँच र प्रसुति भएको) सम्बन्धी विवरण

वडा नं.	गत वर्षको गर्भवती/प्रसुति भएको महिला संख्या	टि टि खोप लिने गर्भवती		गर्भ अवस्थाको ४ पटक जाँच गराउने गर्भवतिको संख्या	प्रसुति भएको आधारमा गर्भवतीको संख्या		
		टि टि १ (पहिलो जाँचमा)	टि टि २ (पहिलो खोप लिएको १ महिना पछि)		स्वास्थ्य संस्थामा	दक्ष स्वास्थ्य कर्मीको सहयोगमा	स्वास्थ्यकर्मीको अनुपस्थितिमा घरमा
१	७५	६५	६१	७६	०	०	७
२	५९	३३	२३	३३	२०	२०	१३
३	३५	१९	२०	२०	०	०	०
४	४९	२०	३७	३५	२३	२३	६
५	३६	१३	२५	२४	२४	२४	१२
६	३२	१०	८	१९	०	०	८
७	४०	१०	१०	२५	०	०	८
८	३३	१८	२०	१३	०	०	३३
९	१९	१४	२४	२०	१९	१९	०
१०	२८	५०	३४	१४	२८	२८	२०
११	३७	२९	२३	१४	१८	०	१९
१२	५१	२७	१६	९	३१	०	२०
१३	२७	२१	६	०	०	०	२०
१४	४१	२७	१३	२३	१२	१२	३६
जम्मा	५६२	३५६	३२०	३२५	१७५	१२६	२०२

स्रोत : षडानन्द नगरपालिका, स्वास्थ्य शाखा २०७६

नगरपालिकामा आ.व. मा भएको सुरक्षित (स्वास्थ्य संस्था र दक्ष स्वास्थ्य कर्मीको सहयोगमा) र असुरक्षित (अन्यत्र र विना कुनै दक्ष स्वास्थ्य कर्मीको सहयोगमा) सुत्केरी भएको विवरण तलको ग्राफमा प्रस्तुत गरिएको छः



५.२.५ सुरक्षित मातृशिशु तथा परिवार नियोजन सेवा

नगरपालिका क्षेत्रमा रहेका स्वास्थ्य संस्थाहरूको तथ्यांकले प्रजनन उमेर (१५ बर्ष देखि माथि र ४९ बर्ष सम्म)को महिलाको संख्या नगरपालिकामा जम्मा ७,३०६ रहेको देखाउँछ । गत आ.व. २०७५/७६ को आकडा अनुसार १,६६० जना महिला र ४५६ जना पुरुषले परिवार नियोजनाको साधन प्रयोग गरेको देखाउँछ । जसमध्ये स्थायी साधन अपनाउने पहिला र पुरुषको संख्या क्रमशः ४९ र ६४ जना रहेका छन् भने बाँकस् सबैले अस्थायी साधन प्रयोग गरेको देखिन्छ । वडा नं. १, ४, ५, ६, ९, ११, १२, १३ र १४ मा कुनै पनि महिलाले स्थायी पवार नियोजनको विधि अपनाएको देखिदैन भने वडा नं. ४, ५, ८, ९, ११, १२, १३ र १४ का पुरुषहरूले स्थायी पवारियोजनको विधि अपनाएको देखिदैन । विभिन्न स्वास्थ्य संस्थासँग आवद्ध भएका जम्मा ९२ जना महिला स्वास्थ्य स्वयंसेविका रहेका छन् । सो आ.व. मा ५१७ नवजात शिशु जीवित जन्मेको, २ शिशु मृत अवस्थामा जन्मेको र ११ शिशु जन्मेको २८ दिन भित्रमा मरेको स्वास्थ्य संस्थाको तथ्यांकले देखाउँछ । गत आ.व २०७५/७६ मा नगरपालिका क्षेत्रभित्र भएको मातृशिशु मृत्यु, प्रजनन उमेरका महिला, परिवार नियोजनाका साधन प्रयोग गर्ने महिला तथा पुरुष र स्वास्थ्य स्वयंसेविका सम्बन्धी वडागत विवरण तलको तालिकामा प्रस्तुत छः

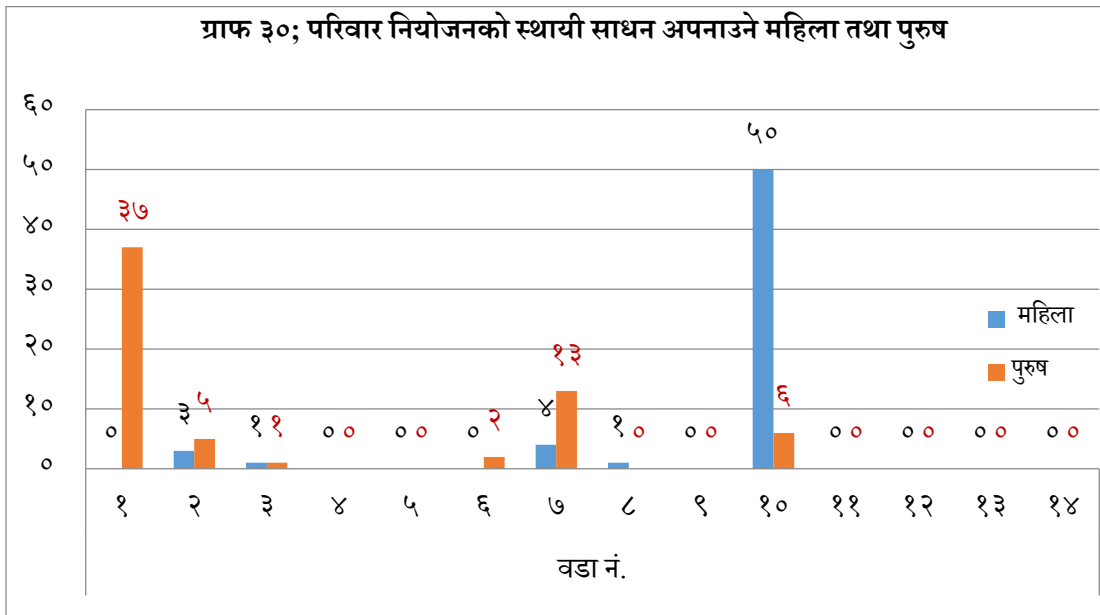
षडानन्द नगरपालिकाको बस्तुस्थिति विवरण (पार्श्वचित्र) २०७६

तालिका १०७: सुरक्षित मातृशिशु तथा परिवार नियोजन सेवा सम्बन्धी विवरण

वडा नं.	गर्भावस्था/प्रसुति अवस्था/सुत्केरी पछिको ६ हप्ताभित्र मृत्यु भएको महिला	जिवित नवजात शिशु संख्या	मृत जन्मेको नवजात शिशु	जन्मेको २८ दिन भित्र मृत्यु भएको नवजात शिशु	१५-५९ वर्षको महिलाको संख्या	परिवार नियोजनको साधन प्रयोग गर्ने महिला		परिवार नियोजनको साधन प्रयोग गर्ने पुरुष		महिला स्वास्थ्य स्वयं सेविका संख्या
						स्थायी	अस्थायी	स्थायी	अस्थायी	
१	०	७३	०	२	१,००५	०	२८४	३७	३७	९
२	०	३३	०	२	५८०	३	१५६	५	२०	९
३	०	४०	०	०	३५६	१	७९	१	०	९
४	०	४०	१	१	५७२	०	१०६	०	४	७
५	०	२५	१	०	६७९	०	१३१	०	६२	२
६	०	१७	०	२	४५७	०	४८	२	५	५
७	०	४०	०	०	३६४	४	८५	१३	२३	४
८	०	२९	०	०	५९४	१	१०९	०	८	९
९	०	१९	०	०	४४९	०	१५३	०	२३	९
१०	०	४८	०	२	५६३	५०	१५८	६	९	९
११	०	३७	०	२	४४७	०	७७	०	१६	६
१२	०	४८	०	०	४५२	०	५५	०	१५	५
१३	०	२७	०	०	३९६	०	४०	०	४०	४
१४	०	४१	०	०	३९२	०	१३०	०	१३०	५
जम्मा	०	५१७	२	११	७,३०६	५९	१,६११	६४	३९२	९२

स्रोत : षडानन्द नगरपालिका, स्वास्थ्य शाखा २०७६

परिवार नियोजनको स्थायी साधन तथा विधि अपनाउने महिला तथा पुरुषको वडागत संख्यात्मक विवरण तलको ग्राफमा प्रस्तुत गरिएको छः



५.२.६. विभिन्न किसिमको बिरामी र उपचार

नगरपालिका क्षेत्रमा रहेका स्वास्थ्य संस्थाहरूले गत आ.व. २०७५/७६ मा विभिन्न रोग एवं स्वास्थ्य समस्याका जम्मा ९७४० विरामीहरूको उपचार गरेको छ । जसमध्ये ९७ प्रतिशतको उपचार भएको, ३५ प्रतिशतको फलोअप भएको र १२ प्रतिशत विरामीलाई अर्को स्वास्थ्य संस्थामा रेफर गरिएको थियो । सबैभन्दा धेरै ग्याष्ट्रिक तथा अल्सरको विरामी (२१ प्रतिशत), त्यसपछि झाडापखालाको (१४ प्रतिशत), निमोनियाको, रक्तचाप र दमको ५/५ प्रतिशत रहेको थियो । नगरपालिका क्षेत्र भित्र सरकारी स्वास्थ्य संस्थाहरूले गत आ.व २०७५/७६ मा गरेको विभिन्न रोगका विरामीको उपचार, फलोअप र रेफर सम्बन्धी विवरण तलको तालिकामा प्रस्तुत छः

तालिका १०८: आ.ब. २०७५/७६ मा विभिन्न किसिमको बिरामी र उपचार सम्बन्धी विवरण

क्र सं	रोगको नाम	रोगी/ बिरामी संख्या	उपचार भएको संख्या	फलोअप गरिएको संख्या	रेफर गरिएको संख्या	मृत्यु भएको संख्या	रोगी/ बिरामी प्रतिशत
१	निमोनिया	५२०	५१२	२६०	३२	०	५
२	झाडा पखला	१,३५६	१,३५६	४०४	०	०	१४
३	मलेरिया	०	०	०	०	०	०
४	कालाजार	०	०	०	०	०	०

षडानन्द नगरपालिकाको बस्तुस्थिति विवरण (पार्श्वचित्र) २०७६

५	क्षयरोग	३०	२८	२८	८	०	०
६	कुष्ठरोग	२	२	२	०	०	०
७	रक्तचाप	४४४	३८४	३७८	८४	०	५
८	मुटुरोग	४	३८०	४	४	०	०
९	ग्यास्ट्रिक/अल्सर	२,०४२	२,०१०	१,४०६	२६८	०	२१
१०	पक्षघात	८	०	०	८	०	०
११	एचआइभि/एडस्	०	०	०	०	०	०
१२	क्यान्सर	०	०	०	०	०	०
१३	मधुमेह (चिनीरोग)	१०४	८०	७०	३४	०	१
१४	दम	४९२	४७८	४०२	१४४	०	५
१५	प्रसुतिजन्य रोग	३०	३०	१०	०	०	०
१६	अन्य	४,७०८	४,१८२	४३८	५९६	०	४८
	जम्मा	९,७४०	९,४४२	३,४०२	१,१७८	०	१००
	प्रतिशत	१००	९७	३५	१२	०	

स्रोत : षडानन्द नगरपालिका, स्वास्थ्य शाखा २०७६

५.२.७. दीर्घ रोगबाट ग्रसित जनसंख्या

नगरपालिका क्षेत्रमा विभिन्न किसिमको दीर्घ रोगविराम (सधै औषधी सेवन गर्नु पर्ने वा उपचार गरिरहनु पर्ने) लागेका जनसंख्या जम्मा १,५८६ छन् । ती मध्ये महिलाको संख्या ८६९ (धेरै) र पुरुषको संख्या ७१७ (थोरै) रहेको छ । वडागत रूपमा सबैभन्दा बढी क्रमशः वडा नं. १, ९ र ११ रहेका छन् भने सबैभन्दा कम वडा नं १४, ३ र १३ मा रहेको देखिन्छ । लैंगिक आधारमा दीर्घ रोगबाट ग्रसित जनसंख्याको वडागत विवरण तालिकामा प्रस्तुत छः

तालिका १०९: दीर्घ रोगबाट ग्रसित (जनसंख्या) व्यक्तिको वडागत विवरण

वडा नं.	महिला	पुरुष	जम्मा
१	१७८	१५७	३३५
२	५३	४४	९७
३	२६	२१	४७
४	६७	७०	१३७
५	४५	३४	७९
६	६०	५२	११२
७	५८	३९	९७

षडानन्द नगरपालिकाको बस्तुस्थिति विवरण (पार्श्वचित्र) २०७६

८	३६	४३	७९
९	१२३	८३	२०६
१०	५५	४३	९८
११	८४	५८	१४२
१२	३२	३१	६३
१३	३५	२७	६२
१४	१७	१५	३२
जम्मा	८६९	७१७	१,५८६

स्रोत : पार्श्वचित्र निर्माणको लागि घरधूरी सर्वेक्षण २०७६

५.२.८ चिकित्सक तथा स्वास्थ्य कर्मचारीहरू

यस नगरपालिका क्षेत्रमा संचालित जम्मा १३ वटा सरकारी स्वास्थ्य संस्थामा जम्मा ७१ जना कर्मचारीहरू कार्यरत रहेका छन् जसमध्ये मेडिकल अधिकृत १ जना, हेल्थ असिस्टेन्ट ५ जना, वरिष्ठ अहेव ३ जना, अहेव १५ जना, वरिष्ठ अनमी २ जना, अनमी १८ जना, १० कार्यलय सहयोगी र अन्य प्राविधिक एवं स्वास्थ्यकर्मीहरू कार्यरत छन्। नगरपालिका क्षेत्र भित्रका सबै स्वास्थ्य संस्थाहरूमा कार्यरत स्वास्थ्य कर्मीहरूको नामावली र अन्य विवरण तलको तालिकामा प्रस्तुत छः

तालिका ११०: नगरपालिका क्षेत्रमा रहेका स्वास्थ्य संस्थामा कार्यरतस्वास्थ्यकर्मी तथा अन्य कर्मचारीहरूको विवरण

क्र.सं.	स्वास्थ्य संस्था	वडा नं.	ठेगाना	चिकित्सक एवं स्वास्थ्य कर्मीकोनाम	पद	श्रेणी/तह	अस्थायी/स्थायी	निजामती/स्थानीय
१	षडानन्द नगरपालिका (स्वास्थ्य शाखा)	४	मुलपानी	सुन्दर श्रेष्ठ	स्वास्थ्य संयोजक (हे.अ.)	पाँचौ	स्थायी	निजामती
२	स्वास्थ्य चौकी	१	नेपालेडाँडा	राज नारायण मण्डल	जनस्वास्थ्य निरीक्षक	छैठौं	स्थायी	निजामती
३	स्वास्थ्य चौकी	१	नेपालेडाँडा	मेघराज देवकोटा	सि. अ.हे.ब.	पाँचौ	स्थायी	निजामती
४	स्वास्थ्य चौकी	१	नेपालेडाँडा	सन्तोष घिमिरे	अ.हे.ब.	चौथो	स्थायी	निजामती
५	स्वास्थ्य चौकी	१	नेपालेडाँडा	ज्ञानुरमा भट्टराई	अ.न.मी.	चौथो	स्थायी	निजामती
६	स्वास्थ्य चौकी	१	नेपालेडाँडा	सुनिता कटुवाल	अ.न.मी.	चौथो	स्थायी	निजामती
७	स्वास्थ्य चौकी	१	नेपालेडाँडा	दिक्षा सापकोटा	अ.न.मी.	चौथो	करार	स्थानीय
८	स्वास्थ्य चौकी	१	नेपालेडाँडा	घनश्याम सुवेदी	कार्यालय सहयोगी	श्रेणी विहिन	करार	स्थानीय
९	स्वास्थ्य चौकी	२	कुदाक काउले	शिव नारायण चौधरी	सि. अ.हे.ब.	छैठौं	स्थायी	निजामती
१०	स्वास्थ्य चौकी	२	कुदाक काउले	जस बहादुर बस्नेत	अ.हे.ब.	चौथो	स्थायी	निजामती
११	स्वास्थ्य चौकी	२	कुदाक काउले	एलिना राई	अ.न.मी.	चौथो	स्थायी	निजामती
१२	स्वास्थ्य चौकी	२	कुदाक काउले	विमला घिमिरे	अ.न.मी.	चौथो	अस्थाई	करार
१३	स्वास्थ्य चौकी	२	कुदाक काउले	देवी प्रसाद घिमिरे	कार्यालय सहयोगी	श्रेणी विहिन	अस्थाई	करार

षडानन्द नगरपालिकाको बस्तुस्थिति विवरण (पार्श्वचित्र) २०७६

१४	शहरी स्वास्थ्य केन्द्र	२	दाङमाया	सिर्जना राई	अ.हे.ब.	चौथो	करार	स्थानीय
१५	शहरी स्वास्थ्य केन्द्र	२	दाङमाया	रिमा राई	अ.न.मी.	चौथो	करार	स्थानीय
१६	स्वास्थ्य चौकी	३	खार्ताम्छा	अवधेश यादव	हे.अ.	पाचौं	स्थायी	निजामती
१७	स्वास्थ्य चौकी	३	खार्ताम्छा	विजय कुमार सिंह	अ.हे.ब.	चौथो	स्थायी	निजामती
१८	स्वास्थ्य चौकी	३	खार्ताम्छा	सुरेन्द्र रामदाम	अ.हे.ब.	चौथो	स्थायी	निजामती
१९	स्वास्थ्य चौकी	३	खार्ताम्छा	अन्जना चौधरी	अ.न.मी.	चौथो	स्थायी	निजामती
२०	स्वास्थ्य चौकी	३	खार्ताम्छा	पुजन कुमारी	अ.न.मी.	चौथो	स्थायी	निजामती
२१	स्वास्थ्य चौकी	३	खार्ताम्छा	लक्ष्मी राई	अ.न.मी.	चौथो	करार	स्थानीय
२२	स्वास्थ्य चौकी	३	खार्ताम्छा	गिरिजा प्रसाद गौतम	का.स.	श्रेणी विहिन	करार	स्थानीय
२३	प्राथमिक स्वास्थ्य चौकी	४,५	मूलपानी	डा. सन्तोष कुमार रम्तेल	मेडिकल अधिकृत	आठौं	स्थायी	निजामती
२४	प्राथमिक स्वास्थ्य चौकी	४,५	मूलपानी	विमला राई	स्टाफ नर्स	पाचौं	स्थायी	निजामती
२५	प्राथमिक स्वास्थ्य चौकी	४,५	मूलपानी	सुजाता पौडेल विक	अ.हे.ब.	चौथो	स्थायी	निजामती
२६	प्राथमिक स्वास्थ्य चौकी	४,५	मूलपानी	गंगा राई	सि. अ.न.मी.	छैठौं	स्थायी	निजामती
२७	प्राथमिक स्वास्थ्य चौकी	४,५	मूलपानी	इन्द्रा कुमारी राई	सि. अ.न.मी.	छैठौं	स्थायी	निजामती
२८	प्राथमिक स्वास्थ्य चौकी	४,५	मूलपानी	शोभा गुरुङ	अ.न.मी.	चौथो	स्थायी	निजामती
२९	प्राथमिक स्वास्थ्य चौकी	४,५	मूलपानी	नबिना भट्टराई	रेडियोग्राफर	पाचौं	अस्थाई	स्थानीय
३०	प्राथमिक स्वास्थ्य चौकी	४,५	मूलपानी	पार्वती वि.क.	कार्यालय सहयोगी	श्रेणी विहिन	अस्थाई	स्थानीय

षडानन्द नगरपालिकाको बस्तुस्थिति विवरण (पार्श्वचित्र) २०७६

३१	प्राथमिक स्वास्थ्य चौकी	४,५	मूलपानी	बेल बहादुर भट्टराई	कार्यालय सहयोगी	श्रेणी विहिन	अस्थायी	स्थानीय
३२	शहरी स्वास्थ्य केन्द्र	५	आँपटारी	जुना राई	अ.हे.ब.	चौथो	करार	स्थानीय
३३	शहरी स्वास्थ्य केन्द्र	५	आँपटारी	गोपाल तामाङ	कार्यालय सहयोगी	श्रेणी विहिन	करार	स्थानीय
३४	दिङ्ला आयुर्वेद औषधालय	६	दिङ्ला	श्री प्रेम शंकर प्रसाद	बैद्य	चौथो तह	स्थायी	निजामती
३५	दिङ्ला आयुर्वेद औषधालय	६	दिङ्ला	सन्त बिर तामाङ	कार्यालय सहयोगी	श्रेणी बिहीन	स्थायी	निजामती
३६	स्वास्थ्य चौकी	८	केउरेनीपानी	सुशिल कुमार राई	ज.स्वा.नि.	छैठौं	स्थायी	निजामती
३७	स्वास्थ्य चौकी	८	केउरेनीपानी	यमुना गुरुङ	अ.हे.ब.	चौथो	स्थायी	निजामती
३८	स्वास्थ्य चौकी	८	केउरेनीपानी	रिता तामाङ	अ.न.मी.	चौथो	स्थायी	निजामती
३९	स्वास्थ्य चौकी	८	केउरेनीपानी	विद्या कुइकेल	कार्यालय सहयोगी	तेस्रो	अस्थायी	स्थानीय
४०	स्वास्थ्य चौकी	८	तुङ्गेछा	विदुर पोख्रेल	हे.अ.	पाचौं	स्थायी	निजामती
४१	स्वास्थ्य चौकी	८	तुङ्गेछा	जलेश कुमार चापागाउँ	अ.हे.ब.	पाचौं	स्थायी	निजामती
४२	स्वास्थ्य चौकी	८	तुङ्गेछा	सिर्जना दर्नाल	अ.हे.ब.	चौथो	स्थायी	निजामती
४३	स्वास्थ्य चौकी	८	तुङ्गेछा	शान्तादेवी राई	अ.न.मी.	पाचौं	स्थायी	निजामती
४४	स्वास्थ्य चौकी	८	तुङ्गेछा	ममता मण्डल	अ.न.मी.	चौथो	स्थायी	निजामती
४५	स्वास्थ्य चौकी	८	तुङ्गेछा	दिपा चापागाउँ	कार्यालय सहयोगी	श्रेणी विहिन	अस्थायी	स्थानीय

षडानन्द नगरपालिकाको बस्तुस्थिति विवरण (पार्श्वचित्र) २०७६

४६	स्वास्थ्य चौकी	९	किमालुङ	सुरेन्द्र कुमार मेहता	हे.अ.	पाचौं	स्थायी	निजामती
४७	स्वास्थ्य चौकी	९	किमालुङ	विशाल राई	अ.हे.ब.	चौथो	स्थायी	निजामती
४८	स्वास्थ्य चौकी	९	किमालुङ	हरिकुमार राई	अ.हे.ब.	चौथो	स्थायी	निजामती
४९	स्वास्थ्य चौकी	९	किमालुङ	रविन बानियाँ	अ.न.मी.	चौथो	स्थायी	निजामती
५०	स्वास्थ्य चौकी	९	किमालुङ	शोभा रिजाल	अ.न.मी.	चौथो	स्थायी	निजामती
५१	स्वास्थ्य चौकी	९	किमालुङ	एकराज काफ्ले	कार्यालय सहयोगी	श्रेणी विहिन	अस्थाई	स्थानीय
५२	स्वास्थ्य चौकी	१०	साङपाङ	डोर बहादुर विश्वकर्मा	हे.अ.	पाचौं	स्थायी	निजामती
५३	स्वास्थ्य चौकी	१०	साङपाङ	कल्पना कुमारी थापा	अ.हे.ब.	चौथो	स्थायी	निजामती
५४	स्वास्थ्य चौकी	१०	साङपाङ	प्रेम कुमारी विश्वकर्मा	अ.हे.ब.	चौथो	स्थायी	निजामती
५५	स्वास्थ्य चौकी	१०	साङपाङ	सिर्जना राई	अ.न.मी.	चौथो	अस्थाई	स्थानीय
५६	स्वास्थ्य चौकी	१०	साङपाङ	कृष्ण बहादुर तामाङ	कार्यालय सहयोगी	श्रेणी विहिन	स्थायी	निजामती
५७	स्वास्थ्य चौकी	१०	साङपाङ	टेक बहादुर कार्की	कार्यालय सहयोगी	श्रेणी विहिन	करार	स्थानीय
५८	स्वास्थ्य चौकी	११	देउराली	मनोज ढकाल	अ.हे.ब.	चौथो	स्थायी	निजामती
५९	स्वास्थ्य चौकी	११	देउराली	अनु राई	अ.हे.ब.	चौथो	स्थायी	निजामती
६०	स्वास्थ्य चौकी	११	देउराली	हिमा कार्की	अ.हे.ब.	चौथो	स्थायी	निजामती
६१	स्वास्थ्य चौकी	११	देउराली	बर्षा रावबंशी	अ.न.मी.	चौथो	स्थायी	निजामती
६२	स्वास्थ्य चौकी	११	देउराली	कल्पना गौतम	अ.न.मी.	चौथो	करार	स्थानीय

षडानन्द नगरपालिकाको बस्तुस्थिति विवरण (पार्श्वचित्र) २०७६

६३	स्वास्थ्य चौकी	११	देउराली	मुक्ती राम राई	कार्यालय सहयोगी	श्रेणी विहिन	करार	स्थानीय
६४	शहरी स्वास्थ्य केन्द्र	१३	बोया	सागर श्रेष्ठ	अ.हे.ब.	चौथो	करार	स्थानीय
६५	शहरी स्वास्थ्य केन्द्र	१३	बोया	सिर्जना राई	अ.न.मी.	चौथो	करार	स्थानीय
६६	स्वास्थ्य चौकी	१४	बोया	दुर्गा बहादुर श्रेष्ठ	हे.अ.	पाचौं	स्थायी	निजामती
६७	स्वास्थ्य चौकी	१४	बोया	पुण्य प्रसाद दाहाल	अ.हे.ब.	चौथो	स्थायी	निजामती
६८	स्वास्थ्य चौकी	१४	बोया	टिका देबी कट्टेल	अ.हे.ब.	चौथो	स्थायी	निजामती
६९	स्वास्थ्य चौकी	१४	बोया	सुस्मिता कटवाल	अ.न.मी.	चौथो	स्थायी	निजामती
७०	स्वास्थ्य चौकी	१४	बोया	सगुफता साही अंसारी	अ.न.मी.	चौथो	स्थायी	निजामती
७१	स्वास्थ्य चौकी	१४	बोया	जिवन राई	कार्यालय सहयोगी	श्रेणी विहिन	करार	स्थानीय

स्रोत : षडानन्द नगरपालिका, स्वास्थ्य शाखा २०७६

५.३ खानेपानी तथा सरसफाई

५.३.१ खानेपानीको पहुँच

यस नगरपालिकाका कूल ७,०२५ परिवार मध्ये सबैभन्दा धेरै ३,८२१ परिवार अर्थात् ५४.३९ प्रतिशत परिवारहरू पाइप वा धारा घर कम्पाउण्ड ल्याई निजी रुपमा खानेपानीको व्यवस्था गर्ने गरेका छन्। त्यसपछि धेरै संख्यामा ७२५ परिवार अर्थात् २४.५६ प्रतिशतले जरुवा (मूल) को पानी पिउने गरेका छन्। सार्वजनिक धाराको पानी पिउने परिवारको संख्या १,२०३ अर्थात् १७.१२ प्रतिशत रहेको छ। कुवा, खोला र कुलोको पानी पिउने परिवार पनि नगरपालिकामा रहेका छन्। विभिन्न स्रोतको पानी पिउने परिवारहरूको वडागत विवरण तलको तालिकामा प्रस्तुत छः

तालिका १११: खानेपानीको स्रोतको उपयोग गर्ने घरपरिवारको वडागत विवरण

वडा नं.	पिउने पानीको स्रोत						जम्मा परिवार संख्या
	निजी पाइप /धारा	सार्वजनिक पाइप/धारा	ढाकिएको कुवा	नढाकिएको कुवा	जरुवा/मुल	खोला /कुलो	
१	२९२	२८८	-	२५	२४६	५	८५६
२	४५५	१९	-	-	२	-	४७६
३	३२८	८	२	-	-	-	३३८
४	२०६	१६५	१	२	५८	-	४३२
५	२४८	१७६	१	३	५६	१	४८५
६	८०	४२	१	१	३६३	११	४९८
७	३०८	९८	१६	४	२	-	४२८
८	४०१	६०	-	१	८६	५	५५३
९	२९७	९	१	३	२७	८	३४५
१०	४८९	१३	३	७	१७२	१२	६९६
११	१४१	१५२	१०	२६	२४६	२	५७७
१२	१४	२२	१	९८	४४१	२	५७८
१३	३४०	२०	१	-	२०	-	३८१
१४	२२२	१३१	२३	-	६	-	३८२
जम्मा	३,८२१	१,२०३	६०	१७०	१,७२५	४६	७,०२५
प्रतिशत	५४.३९	१७.१२	०.८५	२.४२	२४.५६	०.६५	१००.००

स्रोत : पार्श्वचित्र निर्माणको लागि घरधुरी सर्वेक्षण २०७६

५.३.२ शौचालयको अवस्था र प्रयोग

यस नगरपालिकाका कूल ७,०२५ परिवार मध्ये सबैभन्दा धेरै ६,९६५ परिवार अर्थात् झण्डै ९९ प्रतिशत परिवारको शौचालय भएको पाइयो भने अझै ९० परिवारको शौचालय नभएको तथ्यांकले देखाउँछ । ५४.३९ प्रतिशत परिवारहरू पाइप वा धारा घरकम्पाउण्ड ल्याई निजी रूपमा परिवारहरू मध्ये लगभग ८० प्रतिशत परिवारको शौचालयसँगै सेफ्टी ट्यांकी भएको १७ प्रतिशत परिवारको शौचालयमासँग सेफ्टी ट्यांकी नभएको र २ प्रतिशत परिवारले सिधै ढलमा जोडेको पाइयो । शौचालयको अवस्था र सो को प्रयोग सम्बन्धी वडागत विवरण तलको तालिकामा प्रस्तुत छ:

तालिका ११२: शौचालयको अवस्था र प्रयोगको आधारमा घरपरिवारको वडागत विवरण

वडा नं.	शौचालय भएको			शौचालय नभएको	जम्मा परिवार संख्या
	सेफ्टी टैंक भएको	सेफ्टी टैंक नभएको	ढलमा जोडिएको		
१	७७२	४७	८	२९	८५६
२	४६९	१		६	४७६
३	३१८	१४	३	३	३३८
४	३८५	३९	४	४	४३२
५	२२९	२३१	११	१४	४८५
६	४२४	४३	३१		४९८
७	४११	१२	३	२	४२८
८	४८२	६६	४	१	५५३
९	३१०	३०		५	३४५
१०	४३८	२५६	१	१	६९६
११	२३८	३३२	१	६	५७७
१२	४४१	३८	८५	१४	५७८
१३	३५६	२४		१	३८१
१४	२९९	७९		४	३८२
जम्मा	५,५७२	१,२१२	१५१	९०	७,०२५
प्रतिशत	७९.३२	१७.२५	२.१५	१.२८	१००.००

स्रोत : पार्श्वचित्र निर्माणको लागि घरधूरी सर्वेक्षण २०७६

यस नगरपालिकामा शौचालय नभएको ९० परिवारलाई शौचालय नबनाउनुको कारण सोधदा ४३ परिवारले आर्थिक अभावको कारण, १० परिवारले शौचालयको महत्व थाहा नभएर, ९ परिवारले

शौचालय बनाउने ठाउँ नभएर र २८ परिवारले अरुको प्रयोग गरिरहेको उत्तर दिएका थिए । शौचालयको नबनाउने, नहुने परिवार र सोको कारणसम्बन्धी वडागत विवरण तलको तालिकामा प्रस्तुत छः

तालिका ११३: शौचालयको नबनाउनुको कारण

वडा नं.	आर्थिक अभाव	चेतना नभएर	ठाउँ नभएर	अन्य ठाउँमा प्रयोग	जम्मा परिवार संख्या
१	१३	१	५	१०	२९
२	४	०	१	१	६
३	१	०	१	१	३
४	२	०	१	१	४
५	०	३	१	१०	१४
६	०	०	०	०	०
७	२	०	०	०	२
८	१	०	०	०	१
९	१	१	०	३	५
१०	१		०		१
११	४	१	०	१	६
१२	१०	३	०	१	१४
१३	१	०	०	०	१
१४	३	१	०	०	४
जम्मा	४३	१०	९	२८	९०
प्रतिशत	४७.७८	११.११	१०.००	३१.११	१००.००

स्रोत : पार्श्वचित्र निर्माणको लागि घरधूरी सर्वेक्षण २०७६

५.३.३ सार्वजनिक शौचालयको अवस्था र प्रयोग

यस नगरपालिका क्षेत्रमा जम्मा ६ वटा सार्वजनिक शौचालय रहेको र सो मध्ये ५ वटा मात्र संचालनमा रहेको र एउटा सञ्चालनमा नरहेको देखिन्छ । सार्वजनिक शौचालयको अवस्था र सोको प्रयोग सम्बन्धी विवरण तलको तालिकामा प्रस्तुत छः

तालिका ११४: सार्वजनिक शौचालयको अवस्था र प्रयोगको विवरण

वडा नं.	स्थान, टोल	सार्वजनिक शौचाल भएको/ नभएको			सञ्चालक
		संख्या	सञ्चालित	सञ्चालनमा नरहेको	
२	विहिबारे बजार	१	भइरहेको	-	वडा कार्यालय

षडानन्द नगरपालिकाको बस्तुस्थिति विवरण (पार्श्वचित्र) २०७६

२	टोल भवन	१	भइरहेको	-	टोल विकास समिति
६	सतीघाट	१	भइरहेको	-	वडा कार्यालय
११	झ्याउँपोखरी	१	भइरहेको	-	टोल विकास समिति
११	रानीवन	१	भइरहेको	-	टोल विकास समिति
१३	विहिबारे बजार	१	-	नरहेको	शहरी विकास
जम्मा		६	५	१	

स्रोत : पार्श्वचित्र निर्माणको लागि सर्वेक्षण २०७६

५.३.४ इन्धन र बत्तीको प्रयोग अनुसार घरधुरी विवरण

यस नगरपालिकाको जम्मा ७०२५ परिवार मध्ये ६७२२ अर्थात् ९७.१४ प्रतिशत परिवारले घरायसी प्रयोगको लागि इन्धनको रूपमा दाउरा प्रयोग गर्ने गरेका छन् भने जम्मा १६३ जनाले सिलिण्डरको ग्याँस र बाँकी ३८ परिवारले बायो (गोबर ग्याँस) को प्रयोग गर्ने गरेका छन् । विभिन्न प्रकारको इन्धनको प्रयोग गर्ने परिवार संख्या विवरण वडागत रूपमा तलको तालिकामा प्रस्तुत छः

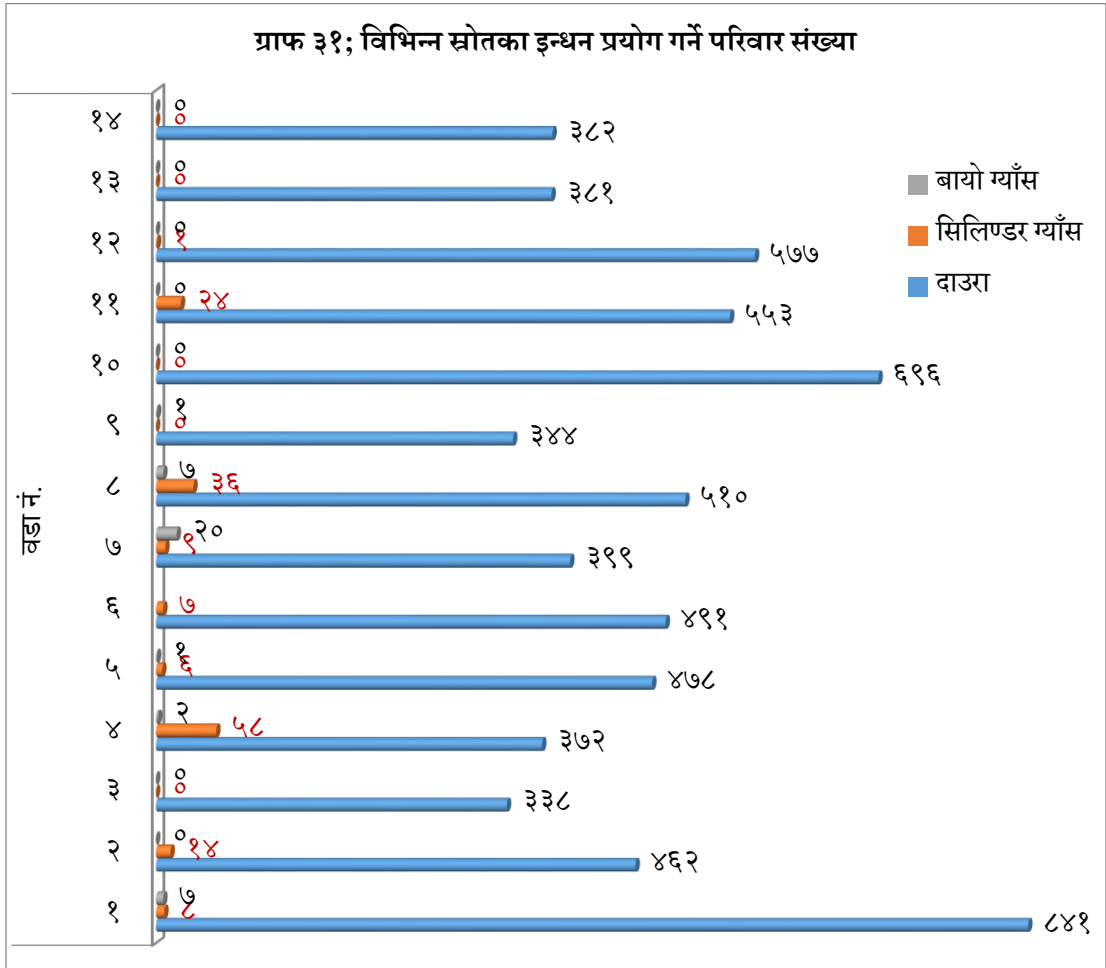
तालिका ११५: इन्धनको प्रयोग अनुसार घरधुरी विवरण

वडा नं.	दाउरा	सिलिण्डर ग्याँस	बायो ग्याँस	जम्मा
१	८४१	८	७	८५६
२	४६२	१४	०	४७६
३	३३८	०	०	३३८
४	३७२	५८	२	४३२
५	४७८	६	१	४८५
६	४९१	७		४९८
७	३९९	९	२०	४२८
८	५१०	३६	७	५५३
९	३४४	०	१	३४५
१०	६९६	०	०	६९६
११	५५३	२४	०	५७७
१२	५७७	१	०	५७८
१३	३८१	०	०	३८१
१४	३८२	०	०	३८२
जम्मा	६,८२२	१६३	३८	७,०२५
प्रतिशत	९७.१४	२.३२	०.५४	१००.००

स्रोत : पार्श्वचित्र निर्माणको लागि घरधुरी सर्वेक्षण २०७६

विभिन्न प्रकारको इन्धनको प्रयोग गर्ने परिवार संख्या विवरण वडागत रुपमा तलको ग्राफमा प्रस्तुत

छः



यस नगरपालिकाको जम्मा ७०२५ परिवार मध्ये सबैभन्दा धेरै ३,७७० अर्थात् ५३.६८ प्रतिशत परिवारले राष्ट्रिय प्रसारणको विद्युत् उज्यालोको लागि प्रयोग गर्छन् । त्यसपछि २४१० परिवारले सोलार इनर्जी, ६०५ परिवारले मट्टितेल र २ परिवारले बायो (गोबर ग्याँस) को प्रयोग गर्ने गरेका छन् । बत्ती (उज्यालो) को लागि विभिन्न स्रोतको प्रयोग गर्ने परिवार संख्या विवरण वडागत रुपमा तलको तालिकामा प्रस्तुत छः

तालिका ११६: बत्तीको प्रयोग अनुसार घरधुरी विवरण

वडा नं.	बत्तीको स्रोतहरू					जम्मा
	सोलार इनर्जी	राष्ट्रिय प्रसारण बिधुत	माइक्रो हाइड्रो	मट्टितेल	बायो ग्याँस	
१	७५७	५	६६	२७	१	८५६
२	४४४	२	३	२७	-	४७६

षडानन्द नगरपालिकाको बस्तुस्थिति विवरण (पार्श्वचित्र) २०७६

३	२०४	३	१२१	१०	-	३३८
४	१६	३९०	-	२५	१	४३२
५	२२७	२१९	३१	८	-	४८५
६	२०	४६७	-	११	-	४९८
७	४	४२१	-	३	-	४२८
८	१२२	३५८	३८	३५	-	५५३
९	१९९	१४०	-	६	-	३४५
१०	११	६६१	-	२४	-	६९६
११	१३	५४७	१	१६	-	५७७
१२	४	२१८	३४५	११	-	५७८
१३	२६७	९९	-	१५	-	३८१
१४	१२३	२४१	-	१८	-	३८२
जम्मा	२,४११	३,७७१	६०५	२३६	२	७,०२५
प्रतिशत	३४.३२	५३.६८	८.६१	३.३६	०.०३	१००.००

स्रोत : पार्श्वचित्र निर्माणको लागि घरधूरी सर्वेक्षण २०७६

यस नगरपालिका क्षेत्रमा चिर्खुवा र छाँगे खोलामा जलविद्युत् आयोजनाहरू संचालित छन् र ती आयोजनाहरूबाट जम्मा ३१५ घरधूरीहरू लाभान्वित भएका छन्। सौर्य ऊर्जाबाट पनि १५० घरधूरीहरू लाभान्वित भएका छन् भने धेरै जसो गाउँमा राष्ट्रिय प्रसारणको विद्युत् लाइन पुगेको अवस्था छ। विभिन्न स्रोतबाट विद्युत् लाइन पुगेको विवरण तलको तालिकामा प्रस्तुत छ:

तालिका ११७: स्थानीय विद्युत्/सौर्य उर्जा आयोजनाहरू तथा केन्द्रिय प्रसारण लाइन

क्र.सं.	विद्युत्/ सौर्य उर्जा आयोजनाको नाम	क्षमता कि.वा.	वडा नं.	लाभान्वित घरधूरी
१	चिर्खुवा हाइड्रोपावर प्रोजेक्ट	१५कि.वा.	१	७५
३	छाँगे खोला जलविद्युत् आयोजना	१५ कि.वा.	३	२४०
४	सौर्य ऊर्जा विभिन्न घर तथा कार्यालयहरूमा	१५० थान	३	१००
५	केन्द्रिय प्रसारण लाइन	३३ के.भि.	४	-
६	केन्द्रिय प्रसारण लाइन	३३ के.भि.	-	५५०
७	सौर्य ऊर्जा	-	-	५०
८	केन्द्रिय प्रसारण लाइन	३३ के.भि.	४	५००
९	केन्द्रिय प्रसारण लाइन	३३ के.भि.	-	-
१४	केन्द्रिय प्रसारण लाइन	३३ के.भि.	-	१५०

स्रोत : पार्श्वचित्र निर्माणको लागि सर्वेक्षण २०७६

५.३.५ अपाङ्गता परिचय पत्रको किसिम अनुसार जनसंख्या विवरण

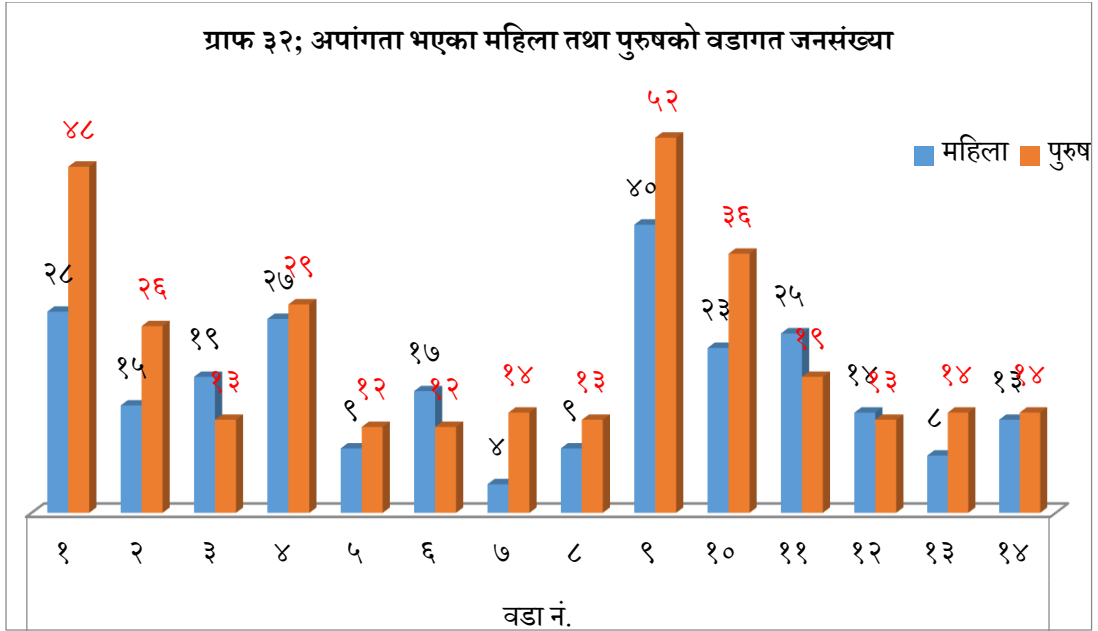
घरधूरी सर्वेक्षणले यस नगरपालिकामा जम्मा ५६६ जना अपाङ्गता भएका व्यक्तिहरू देखाएको छ । जसमध्ये पुरुषको संख्या ३१५ जना र महिलाको संख्या २५१ जना रहेको छ । अपाङ्गता भएका व्यक्तिहरू मध्ये पनि जम्मा १६० जनाले अपाङ्गता परिचय पत्र लिएका छन् जुन अपाङ्गता भएका जम्मा संख्याको २८.२७ प्रतिशत मात्र हो । अपाङ्गता भएको जनसंख्या र अपाङ्गता परिचयपत्र लिने जनसंख्याको वडागत विवरण तलको तालिकामा प्रस्तुत छ ।

तालिका ११८: अपाङ्गता परिचयपत्रको किसिम अनुसार जनसंख्या विवरण

वडा न	अपाङ्गता		जम्मा	अपाङ्गता परिचयपत्र लिएको विवरण				जम्मा	परिचय पत्र लिनेको प्रतिशत
	महिला	पुरुष		निलो	रातो	सेतो	पहेलो		
१	२८	४८	७६	१२	३	४	७	२६	३४.२१
२	१५	२६	४१	३	१	६	४	१४	३४.१५
३	१९	१३	३२	३	४	२	५	१४	४३.७५
४	२७	२९	५६	११	२	१	३	१७	३०.३६
५	९	१२	२१	-	३	-	३	६	२८.५७
६	१७	१२	२९	२	२	३	३	१०	३४.४८
७	४	१४	१८		२	२	२	६	३३.३३
८	९	१३	२२	५	३	१	५	१४	६३.६४
९	४०	५२	९२	५	-	४	२	११	११.९६
१०	२३	३६	५९	२	-	२	४	८	१३.५६
११	२५	१९	४४	५	२	१	२	१०	२२.७३
१२	१४	१३	२७	३	६	१	२	१२	४४.४४
१३	८	१४	२२	१	२	१	३	७	३१.८२
१४	१३	१४	२७	२	१	२	-	५	१८.५२
जम्मा	२५१	३१५	५६६	५४	३१	३०	४५	१६०	२८.२७

स्रोत : पार्श्वचित्र निर्माणको लागि घरधूरी सर्वेक्षण २०७६

नगरपालिकाको जनसंख्या मध्ये अपाङ्गता भएका महिला तथा पुरुषको वडागत संख्यात्मक विवरण तलको ग्राफमा प्रस्तुत गरिएको छ:



५.३.६ बिगत ३ वर्षभित्र प्राकृतिक प्रकोपबाट पिडीत घरधुरी विवरण

विगत ३ वर्षमा यस नगरपालिका क्षेत्रका जम्मा १५३ परिवारहरू विभिन्न किसिमको प्राकृतिक प्रकोपबाट पिडित, प्रभावित भएका छन्। सबैभन्दा बढी भूकम्पबाट १०७ परिवार त्यसपछि आँधीहुरीबाट २२, पहिरोबाट १०, आगलागीबाट ९ र बाढीबाट ५ परिवार पिडित भएका छन्। प्राकृतिक प्रकोपबाट पिडित परिवार संख्याको वडागत विवरण तलको तालिकामा प्रस्तुत छः

तालिका ११९: बिगत ३ वर्षभित्र प्राकृतिक प्रकोपबाट पिडित घरधुरी विवरण

वडा नं.	प्रकोपहरू					जम्मा घरधुरी संख्या
	भूकम्प	आगलागी	बाढी	आँधी हुरी	पहिरो	
१	-	१	-	११	२	१४
२	३	-	१	३	१	८
३	३	-	२	१	३	९
४	१	-	-	-	-	१
५	-	-	-	-	-	-
६	३९	-	-	१	-	४०
७	-	-	-	-	-	-
८	१	-	-	-	-	१
९	५	३	-	४	१	१३
१०	१०	१	२	२	१	१६
११	११	१	-	-	१	१३
१२	१४	१	-	-	-	१५

षडानन्द नगरपालिकाको बस्तुस्थिति विवरण (पार्श्वचित्र) २०७६

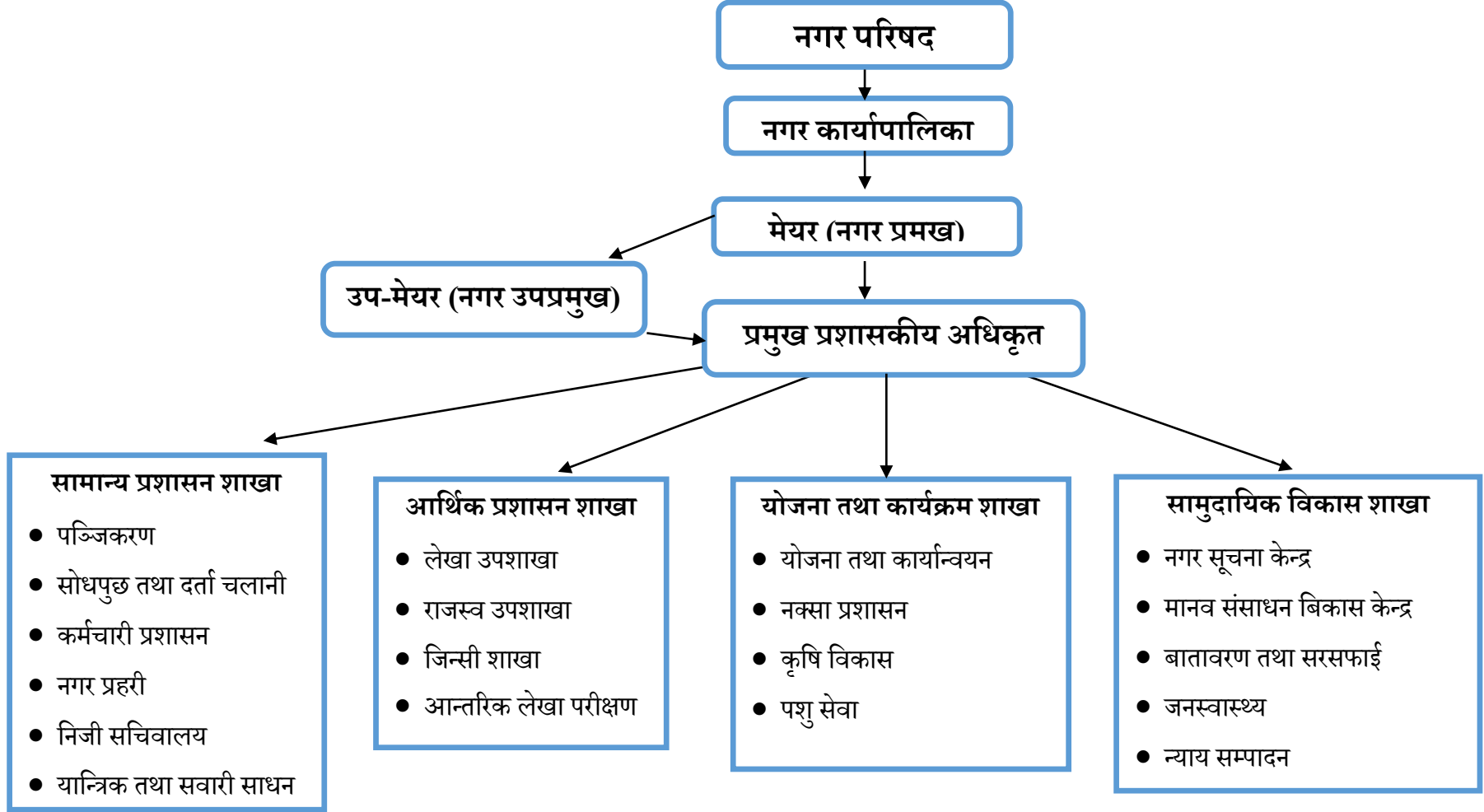
१३	१७	-	-	-	-	१७
१४	३	२	-	-	१	६
जम्मा	१०७	९	५	२२	१०	१५३

स्रोत : पार्श्वचित्र निर्माणको लागि घरधूरी सर्वेक्षण २०७६

अनुसूचीहरू

(अनुसूचीमा उल्लेखित सबै तालिकाहरूको स्रोत नगर पार्श्वचित्रको लागि गरिएको सर्वेक्षण रहेको छ)

अनुसूची १: नगरपालिकाको संगठनात्मक ढाँचा



अनुसूची २: नगरपालिकाबाट बार्षिक निकासी/निर्यात हुने कृषि उत्पादनहरू

वडा नं.	निर्यात वस्तुहरूको नाम	वार्षिक निकासी परिमाण (क्विन्टल)	जम्मा निकासी मूल्य (रु.)
१	रुद्राक्ष	१००	-
२	अलैंची	३	-
३	अलैंची	२००	१२५०००००
३	सुन्तला	४०	३०००००
३	घ्यू	१०	६७२०००
३	मासु (राँगा, खसी)	२०	७३००००
४	अलैंची	१००	६२५००००
४	रुद्राक्ष	५०	५०००००
५	रुद्राक्ष	२०००	
६	रुद्राक्ष	-	१००००००
६	सुन्तला	५०००	३०००००
६	लिची	५०००	३०००००
९	अलैंची	१५	
९	चिराइतो	२०	-
९	आलु	५०	-
१०	अलैंची	२००	६००००००
१०	चिराइतो	३०	३०००००
१०	कृषि जन्य उत्पादन	६००	३६०००००
११	अलैंची	१००	५००००००
११	सुन्तला	१०००	४००००००
११	मासु (राँगा, खसी)	-	-
११	मौसमी फलफूल	९००	२८०००००
१२	धान, मकै, कोदो आदि	-	-
१२	फलफूल तथा तरकारी	-	-
१२	मासु (राँगा, खसी)	-	-
१३	अलैंची	१५००	५२५०००००
१३	चिराइतो	१५०	९०००००
१३	सतुवा	२०	४८०००००
१३	खसिबोका, राँगा, बंगुर	२०० वटा	१००००००
१३	काठ पैदावर	-	५००००००
१३	आलु	४०	१९६००००

षडानन्द नगरपालिकाको बस्तुस्थिति विवरण (पार्श्वचित्र) २०७६

१३	सुन्तला	२००	२४००००
१४	आलु तथा सागसब्जी	८०	५००००
१४	मकै र अन्य अन्न	२०	४००००
१४	बोका, खसी	२००	५०००००
	अन्य वडाबाट नभएको		

अनुसूची ३: शवदाह स्थल (घाट)

क्र.सं.	नाम	वडा नं.	स्थान
१	मझुवा बेसी	१	मझुवा बेसी
२	सिरवानी	१	सिरवानी
३	लेखुवा घाट	२	इर्खुवा खोला
४	जुरेली डाँडा	२	ताँबु टोल
५	चिर्खुवा श्यामखोला दोभान	३	खरबारी
६	मापिर्या दह	३	भलाय डाँडा
७	मानेडाँडा च्यानडाँडा	३	मानेडाँडा
८	ढुकुरबास च्यानडाँडा	३	ढुकुरबास
९	सैमा च्यानडाँडा	३	सैमा
१०	रमिते च्यानडाँडा	३	सानो दिंला
११	च्यानडाँडा	३	च्यानडाँडा
१२	गौचरण	४	गौचरण
१३	कात्तिके घाट	५	कात्तिके पुल (अरुण नदी)
१४	ढुङ्गे डाँडा	८	कमेरेपानी
१५	मानेडाँडा	८	रमाइलो टोल
१६	लामा डाँडा	८	कामी चौतारो
१७	खकुवा दोभान	८	षडेश्वर टोल
१८	चिलाउने ढुंगा	८	सेभेड
१९	कमैरे पानी	९	बैदर भव्यांग
२०	कुटी डाँडा	९	सालखर्क
२१	सुर्के	९	सुर्के
२२	देउराली डाँडा	१०	देउराली डाँडा

षडानन्द नगरपालिकाको बस्तुस्थिति विवरण (पार्श्वचित्र) २०७६

२३	बौद्ध डाँडा	१०	चौतारे डाँडा
२४	मझुवा	१०	मझुवा
२५	पात्ले घाट	११	
२६	खुइलेपाखा घाट	११	
२७	अरुण नदी घाट	१२	तुर्केपुल
२८	कटहरे घाट	१२	कटहरे
२९	हर्कटे डाँडा	१३	हर्कटे डाँडा
३०	पोखरी डाँडा	१३	पोखरी डाँडा
३१	राई डाँडा	१३	राई डाँडा
३२	छापे ढुंगा	१३	छापे ढुंगा
३३	नखुवा भागुवा दोभान	१४	नखुवा भागुवा दोभान

अनुसूची ४: वडा केन्द्र देखि नगर केन्द्र सम्म पुग्न लाग्ने समय

वडा	दुरी (कि.मि)	पैदल लाग्ने समय (घण्टा)	गाडीमा लाग्ने समय
१	१७	४ घण्टा	१ घण्टा
२	१७	४ घण्टा	१ घण्टा
३	१०	३ घण्टा	१ घण्टा
४	०.५	५ मिनेट	१५ मिनेट
५	१	१५ मिनेट	-
६	५	१ घण्टा	१५ मिनेट
७	०.५	५ मिनेट	-
८	३	४५ मिनेट	१० मिनेट
९	१२	३ घण्टा	१ घण्टा
१०	६	२ घण्टा	४५ मिनेट
११	१८	४ घण्टा	१ घण्टा
१२	२०	३ घण्टा	४५ मिनेट
१३	३३	५ घण्टा	२ घण्टा
१४	२९	५ घण्टा	१ घण्टा ४५ मिनेट

अनुसूची ५: संरक्षित पानी मुहान, जमीन र भौतिक संरचनाको विवरण

क्र.सं.	संरक्षित पानीमुहान, जमिन र भौतिक संरचनाको नाम	वडा नं.	रहेको स्थान	संरक्षित पानी मुहान, जमिन, खेतवारी र संरचना	
				इकाई (हे)	परिमाण
१	छैन	१	-	-	-
२	साइमा खोला खानेपानी मुहान	२	साइमा खोला	-	-
३	सिस्ने खोला खानेपानी मुहान	२	गुरुड गाउँ	-	-
४	भोटेछाप खोला खानेपानी मुहान	२	भोटेछाप	-	-
५	भुसुने खोला खानेपानी मुहान	२	गुरुड गाउँ	-	-
६	छैन	३	-	-	-
७	छैन	४	-	-	-
८	छैन	५	-	-	-
९	गैरी धारा	६	साल्मा	-	-
१०	पँधेरे धारा	६	देवीटार	-	-
११	मूल पधेरो	६	लमुसवा	-	-
१२	कुवापानी धारा	६	मछेटार	-	-
१३	साडपाडे धारा	७	वितलप	-	-
१४	कुले धारा	७	धारापानी	-	-
१५	बूढी धारा	७	वितलप	-	-
१६	शिम्ले धारा	७	मगर गाउँ	-	-
१७	बगु खोला	९	किमालुड	-	२ हजार घ.मि.
१८	भालु खोला	९	तीनसाँझे	-	५ हजार घ.मि.
१९	आहाले पोखरी	१०	साडपाड	-	-
२०	हजारे कुलो	११	वडा नं. १०	३००	-
२१	नरुवा खोला सिंचाई	११	वडा नं. १०	४००	-
२२	साडपाड देउराली खानेपानी	९, ११ र १२	वडा नं. १०	-	५०१ घरधूरी
२३	कलकले मुहान	१३	पातले	-	४
२४	ठूलो ढुंगा	१३	देवीपार	१०	२०
२५	भालुखोप गंगटे	१३	भालुखोप	-	-
	अन्य वडाबाट नभएको				

अनुसूची ६: उच्च जोखिमयुक्त (संवेदनशील) स्थान र त्यहाँ बस्ने परिवार संख्या विवरण

क्र.सं.	जोखिमयुक्त स्थान	वडा नं.	घरधूरी संख्य						जम्मा
			पहिरो	नदी कटान	बाढी	अति भिरालो	दलदल	अन्य	
१	विहिबारे बजार	२	१०						१०
२	दाङ्गाया टोल (नाकदह)	२		७					७
३	पाटाखा टोल पुच्छार	२	१५						१५
४	चेब्रीड	५							०
५	बालुवा बेसी	५							०
६	थाक्सिमा	३	५						५
७	सारेना	३	५						५
८	तुर्के	४							०
९	मुसेटार (हाङ्थुलुड)	६	२०						२०
१०	मरुवा बेसी	६	२०						२०
११	बेलबोटे	६	१०						१०
१२	सतिघाट	६	१०						१०
१३	लम्सुवा	६	२०						२०

षडानन्द नगरपालिकाको बस्तुस्थिति बिबरण (पार्श्वचित्र) २०७६

१४	मगर गाउँ	७	१७						१७
१५	मरडे	७	१९						१९
१६	साविक साङपाङ वडा ६, ३ र १ को विभिन्न ठाउँको पहिरो	१०							०
१७	वेल्लेदुङ पाखा	१३	३						३
१८	तेर्से लजने	१३					२०		२०
१९	बाबिले	१३					३		३
२०	फेप्ला	१३	५						५
२१	पोष्माविरेछहरे	१३	८						८
२२	मुखिया टोल	१३					६		६
२३	ठेसीधारा	१३					५		५
२४	भोसिङटार गाडीखेत	१३							
	जम्मा		१६७	७	०	०	११	२३	२०८

अनुसूची ७: नगरक्षेत्रमा रहेको संरक्षित खेतवारी को विवरण

क्र.सं.	संरक्षित ठाउँ	वडा नं.	किसिम	क्षेत्रफल (रोपनी)
१	मुसेटार लाम्पाटा	६	नदी कटान क्षेत्र तथा खेतवारी	३००
२	मरुवा बेसी	६	नदी कटान क्षेत्र तथा खेतवारी	४००
३	सतिघाट	६	नदी कटान क्षेत्र तथा खेतवारी	३००
४	लम्मुवा	६	नदी कटान क्षेत्र तथा खेतवारी	४००
५	लामोसोती	६	संरक्षित खेतवारी	५००
६	कटहरे	६	संरक्षित खेतवारी	४००
७	सिंह वाहिनी प्रा.वि.	६	भिरालो रोकथाम तथा संरक्षित संरचना	-
८	मगर गाउँ बाल विकास केन्द्र	६	भिरालो रोकथाम तथा संरक्षित संरचना	-
९	सिंह वाहिनी टोलको मूलबाटो	६	भिरालो रोकथाम तथा संरक्षित संरचना	-
१०	अरुणटोल मूलबाटो	६	संरक्षित गलछी/पहिरो	-
११	सिंहदेवीटोल मूलबाटो	६	संरक्षित गलछी/पहिरो	-
१२	शान्ति टोलको मूलबाटो	७	संरक्षित संरचना	-

अनुसूची ८: स्थानीय तह/क्षेत्रभिन्न गठन भएका टोल विकास संस्थाहरूको विवरण विवरण

क्र.सं.	वडा नं.	टोल विकास संस्थाको नाम	सम्पर्क ब्यक्ति
१	१	पापुंगा टोल विकास समिति	टेक नाथ गौतम
२	१	शान्ति टोल विकास समिति	-
३	१	जालपा मनोहरदेवी टोल विकास समिति	धन बहादुर कठेत
४	१	फोकला टोल विकास समिति	जलप राई
५	१	आम्बोटे फलाटे टोल विकास समिति	मान बहादुर लुइटेल
६	१	पोखरे टोल विकास समिति	लगत बहादुर राई
७	१	पार्वती हिमालय टाइगर टोल विकास समिति	योगराज न्यौपाने
८	१	सिद्धेश्वर सिम्ले टोल विकास समिति	सन्तोष खड्का
९	१	नेपाले डाँडा सिम्ले टोल विकास समिति	गणेश न्यौपाने
१०	१	प्रगतिशील टोल विकास समिति	बल बहादुर राई
११	१	चालिसे तिर्तिरे नमूना टोल विकास समिति	डिक बहादुर थापा
१२	१	सिंहदेवी टोल विकास समिति	गोपाल थापा
१३	१	जालपादेवी टोल विकास समिति	महेन्द्र निरौला
१४	१	पारुहांग टोल विकास समिति	प्रितम कुमार राई
१५	१	जलकन्या अरुण टोल विकास समिति	परनलाल राई
१६	१	त्रिवेणी कोटीहोम टोल विकास समिति	भिम बहादुर राई
१७	१	भूमेदेवी टोल विकास समिति	गणेश विष्ट
१८	१	सोमबारे टोल विकास समिति	अजय राई
१९	१	छयागुबोटे टोल विकास समिति	मदन प्रसाद राई
२०	१	मिलन टोल विकास समिति	भिम प्रसाद गौतम
२१	१	आलपा टोल विकास समिति	शंख बहादुर राई
२२	२	कुदाक टोल विकास समिति	नर बहादुर गुरुङ
२३	२	बैखिया टोल विकास समिति	जलप राई
२४	२	दांगमाया टोल विकास समिति	सैकु राई
२५	२	तल्लो ताँबु टोल विकास समिति	हरी प्रसाद अधिकारी
२६	२	गुफा डाँडा टोल विकास समिति	फुदोर्जी शेर्पा
२७	२	भोटेछाप टोल विकास समिति	टिकाराम लुइटेल
२८	२	गुरुंग गाउँ लुम्ना टोल विकास समिति	पदम प्रसाद घिमिरे
२९	२	बछा टोल विकास समिति	धन बहादुर राई

षडानन्द नगरपालिकाको बस्तुस्थिति विवरण (पार्श्वचित्र) २०७६

३०	२	पायखा टोल विकास समिति	तारानाथ खतिवडा
३१	२	कोले टोल विकास समिति	बाल कुमार राई
३२	२	बयाकबतासे टोल विकास समिति	कुल बहादुर राई
३३	२	ताँबु टोल विकास समिति	चक्र प्रसाद खतिवडा
३४	२	काउले बजार टोल विकास समिति	चन्द्र बहादुर राई
३५	४	काभ्रेमल्बासे टोल विकास समिति	प्रेम बहादुर भुजेल
३६	४	दुबे केराबारी टोल विकास समिति	धन बहादुर तामाङ
३७	४	वैद्यगाउँ टोल विकास समिति	विपिन मगर
३८	४	सांग्रांग टोल विकास समिति	सुजनमणी अधिकारी
३९	४	प्रगति टोल विकास समिति	तिर्थ चापागाउँ
४०	४	गौचरण टोल विकास समिति	हरी प्रसाद राई
४१	४	हाप्रो दिंला बजार टोल विकास समिति	राज कुमार तामाङ
४२	४	षडानन्द टोल विकास संस्था	कुल बहादुर कार्की
४३	४	संयुक्त बडहरे टोल विकास संस्था	राजेन्द्र विश्वकर्मा
४४	४	पखुवादेवी टोल विकास संस्था	सुरेश बठेत
४५	४	फुर्केथला टोल विकास संस्था	तेज बहादुर बस्नेत
४६	४	डाँडाबजार टोल विकास संस्था	लाल बहादुर कार्की
४७	४	रुद्राकेश्वर टोल विकास संस्था	समानसिंह राई
४८	४	रमाइलो डाँडा टोल विकास संस्था	खगेन्द्र कार्की
४९	६	अरुण टोल विकास संस्था	शालिग्राम कोइराला
५०	६	आम्बोटे टोल विकास समिति	दिल कुमारी राई
५१	६	मथेटार टोल विकास संस्था	खड्ग कुमाल
५२	६	साल्मा टोल विकास संस्था	हरि पोख्रेल
५३	६	देवीटार टोल विकास संस्था	रेखमान राई
५४	६	राम्चे टोल विकास संस्था	तिर्थ कुमारी राई
५५	६	सिंहदेवी टोल विकास संस्था	सरोज राई
५६	६	मोहरिया टोल विकास संस्था	प्रल्हाद कार्की
५७	६	लम्सुवा टोल विकास संस्था	प्रेम श्रेष्ठ
५८	६	सुभद्रा पञ्चकन्या टोल विकास संस्था	निर्मला लम्साल
५९	७	सिंहबाहिनी टोल विकास संस्था	हेमराज न्यौपाने
६०	७	धारापानी टोल विकास संस्था	देवी कुमारी श्रेष्ठ

षडानन्द नगरपालिकाको बस्तुस्थिति विवरण (पार्श्वचित्र) २०७६

६१	७	शान्ति टोल विकास संस्था	पासांग तामाङ
६२	७	हस्पिटल टोल विकास संस्था	चन्द्र कुमार बस्नेत
६३	७	जालपादेवी टोल विकास संस्था	शेर बहादुर बस्नेत
६४	७	सावित्रा देवी टोल विकास संस्था	तेजमान मगर
६५	७	षडानन्द गाउँडाँडा	दुर्गा बहादुर मगर
६६	८	षडेश्वर टोल विकास समिति	अमृत कुमार श्रेष्ठ
६७	८	सेभेड टोल विकास समिति	देवी बहादुर राई
६८	८	रमाइलो टोल विकास संस्था	टिका बहादुर खड्का
६९	८	कमेरेपानी टोल विकास समिति	रसमाया तामाङ
७०	८	निगुरे टोल विकास समिति	हर्कधन तामाङ
७१	८	रानीचौतारा टोल विकास समिति	गौरी प्रसाद श्रेष्ठ
७२	८	जिमीगाउँ टोल विकास समिति	डम्बर बहादुर राई
७३	८	चिसापानी टोल विकास समिति	पदम तामाङ
७४	८	गणेशथान टोल विकास समिति	पुर्ण बहादुर तामाङ
७५	८	डाँडाकान्लेँ टोल विकास समिति	मोनी बहादुर ठकुरी
७६	९	उज्यालो टोल विकास समिति	जनारुपा राई
७७	९	बैदार भज्यांगडाँडा टोल विकास समिति	सुरेन्द्र तामाङ
७८	९	सजिलो टोल विकास समिति	बुद्धिमान राई
७९	९	नमूना टोल विकास समिति	शिवजंग राई
८०	९	जिमी गाउँ पूमलाउ टोल विकास समिति	प्रकाश राई
८१	९	भैंसे टोल विकास समिति	विवेक तामाङ
८२	९	सुकेपोखपा टोल विकास समिति	पासांग लाक्पा
८३	९	सालखर्क टोल विकास समिति	गिम दावा शेर्पा
८४	९	तिनसाजे सिंगाने टोल विकास समिति	दाजंबु शेर्पा
८५	११	१ नं. टोल विकास समिति	
८६	११	२ नं. टोल विकास समिति	
८७	११	३ नं. टोल विकास समिति	प्रविन तामाङ
८८	११	४ नं. टोल विकास समिति	जित बहादुर कार्की
८९	११	५ नं. टोल विकास समिति	
९०	११	६ नं. टोल विकास समिति	
९१	१२	अर्चले टोल विकास समिति	

षडानन्द नगरपालिकाको बस्तुस्थिति विवरण (पार्श्वचित्र) २०७६

९२	१२	तुर्के माघेछाप टोल विकास समिति	
९३	१२	मुडुला गाउँ टोल विकास समिति	
९४	१२	रामकण्ठे कुमालगाउँ रानीटार टोल विकास समिति	
९५	१२	पिप्ले कसिनी गोपेटार टोल विकास समिति	
९६	१२	मगर गाउँ टोल विकास समिति	
९७	१२	जिमी गाउँ टोल विकास समिति	
९८	१२	कार्की गाउँ टोल विकास समिति	
९९	१२	जाल्पादेवी टोल विकास समिति	
१००	१२	सुनखानी टोल विकास समिति	
१०१	१२	दाइजोर टोल विकास समिति	
१०२	१३	घलेगाउँ मोसिंगटार टोल विकास संस्था	विनोद दाहाल
१०३	१३	पाताल टोल विकास संस्था	तिर्थ बहादुर तामाङ
१०४	१३	मुखिया टोल विकास संस्था	पर्शुराम तामाङ
१०५	१३	बेखौम्छा टोल विकास संस्था	कृष्ण बहादुर श्रेष्ठ
१०६	१३	रेवा टोल विकास संस्था	इन्द्र बहादुर श्रेष्ठ
१०७	१४	नंखिला टोल विकास संस्था	दिनेश राई
१०८	१४	खमारे उज्यालो टोल विकास संस्था	हिरा बहादुर जोगी
१०९	१४	नवजागृति टोल विकास संस्था	लिम्बे सार्की
११०	१४	विहिबारे टोल विकास संस्था	मान बहादुर तामाङ
१११	१४	बेखम्चा चण्डेश्वरी टोल विकास संस्था	प्रकाश राई

अनुसूची ९: नगर क्षेत्रमा भएका वनहरूको विवरण

क्र.स.	वडा नं.	समूह दर्ता नं.	कोड नं.	सा.व.उ.स.को नाम	ठेगाना	सा.व.को क्षेत्रफल (हेक्टर)	घरधुरी संख्या	सा.व.उ.स. हस्तान्तरण मिति	मुख्य प्रजाति
१	१	२०१	Bjp/DI/06/01	पिपलडाडा	नेपाले डाँडा	८४.२०	१२१	९/२४/२०५२	साल, चिलाउने
२	१	२०९	Bjp/DI/06/02	सिमले दशखते	नेपाले डाँडा	३९.९०	७७	१०/२६/२०५२	साल, चिलाउने
३	१	३१६	Bjp/DI/06/03	थापथली अधेरी	नेपाले डाँडा	६४.५६	१५५	३/७/२०५५	साल, चिलाउने
४	१	४७८	Bjp/DI/06/04	होमदाकपारीपाखा	नेपाले डाँडा	७७.२५	१३६	३/२९/२०६६	पाल्ले, चिलाउने
५	१	५०१	Bjp/DI/06/05	साखेवा	नेपाले डाँडा	७३.२४	१००	३/१४/२०६८	साल, चिलाउने
						३३९.१५	५८९		
६	२	३३	Bjp/DI/05/01	बालुलीटार	कुदाक काउले	१२२.००	७५	१२/२०/२०४९	साल, चिलाउने
७	२	१६६	Bjp/DI/05/02	लोक भालुखोप	कुदाक काउले	९६.५०	१३४	३/४/२०५२	पाल्ले, चिलाउने
८	२	१६७	Bjp/DI/05/03	नाक्ला दशखटे	कुदाक काउले	६०.३०	१३४	३/४/२०५२	पाल्ले, चिलाउने
९	२	५२७	Bjp/DI/05/04	कागजथला ढुङ्गे	कुदाक काउले	१२१.००	१२४	२०७१/०३/३२	पाल्ले, चिलाउने
						३९९.८०	४६७		
१०	३	२६५	Bjp/DI/07/01	भलायाडाँडा	खार्ताम्छा	९.३५	३३	१२/२७/२०५३	साल, चिलाउने
११	३	३८०	Bjp/DI/07/02	खहरे	खार्ताम्छा	४५.९३	३७	२०५८/०२/३०	पाल्ले, चिलाउने
१२	३	५२६	Bjp/DI/07/03	चिप्लीखोला	खार्ताम्छा	२.७६	१०	२०७१/०३/३२	उतिस, चिलाउने
१३	३	५५१	Bjp/DI/07/04	छाङ्गेछेरेपा	खार्ताम्छा	३८७.००	१९२	३/३१/२०७३	पाल्ले, चिलाउने
१४	३	५५२	Bjp/DI/07/05	कडेनी	खार्ताम्छा	११.००	२३	३/३१/२०७३	पाल्ले, चिलाउने

षडानन्द नगरपालिकाको बस्तुस्थिति विवरण (पार्श्वचित्र) २०७६

						४५६.०४	२९५		
१५	४	२४८	Bjp/DI/08/04	गुम्बा	मुलपानी	३२.७०	२२	७/१९/२०५३	पाल्ते, चिलाउने
१६	४	२७७	Bjp/DI/08/05	सिरिसे डडडङ्गे	मुलपानी	३२.९७	७१	२०५४/०२/३०	पाल्ते, चिलाउने
१७	४	३३२	Bjp/DI/08/06	अहाले भयालसिङ्गे	मुलपानी	५७.२५	९३	१२/२५/२०५५	पाल्ते, चिलाउने
१८	४	३३६	Bjp/DI/08/07	तातोपानी लप्सीवोटे	मुलपानी	२१.२४	६६	३/४/२०५७	उत्तिस,चिलाउने
१९	४	४०६	Bjp/DI/08/08	ढुङ्गेपाले नमूना	मुलपानी	६.१०	३४	३/३१/२०६१	पाल्ते, चिलाउने
२०	४	३९६	Bjp/DI/08/10	गौउचरन	मुलपानी	४.९४	४५	२०६०/०३/३२	पाल्ते वन
२१	४	३९७	Bjp/DI/08/11	षडानन्द रुद्राक्ष	मुलपानी	५.६५	७१	३/३१/२०६१	पाल्ते,
२२	४	५३८	Bjp/DI/08/13	आमवोटे खहरे	मुलपानी	८८.५०	२६	३/२५/२०७२	पाल्ते, चिलाउने
						२४९.३५	४२८		
२३	५	२९	Bjp/DI/08/01	चिउरीवोटे	मुलपानी	९६.६५	१८५	८/१८/२०५१	साल,चिलाउने
२४	५	१२६	Bjp/DI/08/02	भित्ती अधेरी	मुलपानी	६१.२३	१०१	३/१२/२०५२	साल,चिलाउने
२५	५	१२८	Bjp/DI/08/03	बागथला	मुलपानी	६०.००	९७	११/८/२०५१	साल,चिलाउने
२६	५	४१४	Bjp/DI/08/09	जखनदेवी	मुलपानी	११.१७	४१	३/३१/२०६१	पाल्ते, चिलाउने
२७	५	४७९	Bjp/DI/08/12	कुडुडी	मुलपानी	०.८०	२६	३/२९/२०६६	पाल्ते,
						२२९.८५	४५०		
२८	६	१५	Bjp/DI/11/01	लम्छुवा	केउरेनी पानी	२०२.००	११७	१०/१८/२०४९	साल वन
२९	६	१०७	Bjp/DI/11/03	दादुरे खलङ्गे	केउरेनी पानी	१७०.६०	९३	१/२७/२०५१	साल वन
३०	६	११६	Bjp/DI/11/04	डुम्रे भन्व्याङ्ग	केउरेनी पानी	५९.२५	४८	३/३०/२०५१	साल वन
३१	६	१२५	Bjp/DI/11/05	अरुण	केउरेनी पानी	९४.००	१०८	११/१२/२०५१	साल वन

षडानन्द नगरपालिकाको बस्तुस्थिति विवरण (पार्श्वचित्र) २०७६

३२	६	१५९	Bjp/DI/11/06	अरुण कलङ्की	केउरेनी पानी	११८.५०	८४	११/१४/२०५१	साल वन
३३	६	४५२	Bjp/DI/11/12	सेतीदेवि	केउरेनी पानी	११.००	४८	३/३१/२०६५	पाल्ते
						६५५.३५	४९८		
३४	७	७३	Bjp/DI/11/02	धारापानी	केउरेनी पानी	१४६.४७	७२	६/१८/२०५०	साल वन
३५	७	१९४	Bjp/DI/11/07	कटहरे	केउरेनी पानी	४१.७५	१४३	९/२४/२०५२	साल, चिलाउने
३६	७	२०२	Bjp/DI/11/08	ठुलो	केउरेनी पानी	९.२५	३९	१०/१०/२०५२	पाल्ते
३७	७	२१३	Bjp/DI/11/09	जालापदेवी	केउरेनी पानी	२३.८५	४२	११/३०/२०५२	पाल्ते
३८	७	२६६	Bjp/DI/11/10	भिम गणेश	केउरेनी पानी	१५.४५	५०	१२/२७/२०५३	पाल्ते
३९	७	४२५	Bjp/DI/11/11	कैलासडाँडा	केउरेनी पानी	१.३७	३१	३/१७/२०६२	पाल्ते
						२३८.१४	३७७		
४०	४,८	२२८	Bjp/DI/10/01	चिसापानी	तुङ्गेछा	१३.९०	५०	१/११/२०५३	पाल्ते, चिलाउने
४१	८	२४७	Bjp/DI/10/02	भन्सारी	तुङ्गेछा	३.८६	२७	७/१९/२०५३	पाल्ते, चिलाउने
४२	८	२८७	Bjp/DI/10/03	मालबासे	तुङ्गेछा	१०.४०	३५	७/३/२०५४	पाल्ते, चिलाउने
४३	८	२५७	Bjp/DI/10/04	भस्मे खरवारी	तुङ्गेछा	१६.००	६२	११/६/२०५४	पाल्ते, चिलाउने
४४	८	३३०	Bjp/DI/10/05	सेतीभिर	तुङ्गेछा	८.७६	२०	११/१९/२०५५	पाल्ते, चिलाउने
४५	८	३४७	Bjp/DI/10/06	सालभोटेवनवारी	तुङ्गेछा	१३.८०	४८	३/३१/२०५६	पाल्ते, चिलाउने
४६	८	५४०	Bjp/DI/10/07	चप्लेटी	तुङ्गेछा	२६.१३	५६	५/६/२०७२	मौवा चिलाउने
						९२.८५	२९८		
४७	९	४००	Bjp/DI/09/01	कटुसेडाडा	किमालुड	४०.३६	३६	३/३१/२०६०	पाल्ते
४८	९	४०१	Bjp/DI/09/02	देउराली	किमालुड	२७.६७	५१	३/३१/२०६०	पाल्ते

षडानन्द नगरपालिकाको बस्तुस्थिति विवरण (पार्श्वचित्र) २०७६

४९	९	४११	Bjp/DI/09/03	चौताराडाडा	किमालुङ	२३.२१	३०	३/३१/२०६१	पाल्ते
५०	९	४०५	Bjp/DI/09/04	साउनेपानी देविथान	किमालुङ	६.०६	४२	३/३१/२०६१	पाल्ते
५१	९	४९७	Bjp/DI/09/05	गुरासे बैशाखे	किमालुङ	१८१.८८	३२	३/३१/२०६७	पाल्ते/गुराँस
५२	९	४९८	Bjp/DI/09/06	कालिपात	किमालुङ	१६२.२०	४४	३/३१/२०६७	पाल्ते/गुराँस
५३	९	४९९	Bjp/DI/09/07	गिन्नेपाल	किमालुङ	१९२.००	४६	३/३१/२०६७	पाल्ते/गुराँस
५४	९	५००	Bjp/DI/09/08	भालुखोला	किमालुङ	१९८.६५	३२	३/३१/२०६७	पाल्ते/गुराँस
५५	९	५०४	Bjp/DI/09/09	महाभिरबालुवानी	किमालुङ	१९६.००	३२	३/१७/२०६८	पाल्ते/गुराँस
						१०२८.०३	३४५		
५६	१०	१६८	Bjp/DI/13/01	बाघमारा	साङपाङ	६.००	७९	२/४/२०५२	साल, चिलाउने
५७	१०	३६९	Bjp/DI/13/02	चनौटे देविथान	साङपाङ	४२.०२	८२	१०/२६/२०५६	चिलाउने
५८	१०	३७६	Bjp/DI/13/03	भद्राक्षेतारे	साङपाङ	१४७.५४	५७	६/९/२०५७	पाल्ते, गुरास
५९	१०	५२८	Bjp/DI/13/04	खुकुवा पातल	साङपाङ	१८.००	८९	३/३१/२०७१	पाल्ते
६०	१०	५२९	Bjp/DI/13/05	महभिर	साङपाङ	१८.७५	३१	३/३१/२०७१	पाल्ते
६१	१०	५५३	Bjp/DI/13/06	छोरतेन	साङपाङ	४.६८	२०	३/३१/२०७३	पाल्ते
६२	१०	५५४	Bjp/DI/13/07	पातल	साङपाङ	३.६९	१५	३/३१/२०७३	उतिस
६३	१०	५५५	Bjp/DI/13/08	कुसुमडाडा	साङपाङ	२.२२	१९	३/३१/२०७३	पाल्ते
६४	१०	५५६	Bjp/DI/13/09	स्यालढुङ्गे	साङपाङ	२.४४	१९	३/३१/२०७३	पाल्ते
६५	१०	५५७	Bjp/DI/13/10	विलाहवनपाला	साङपाङ	७.५१	५३	३/३१/२०७३	पाल्ते/चिलाउने
६६	१०	५५८	Bjp/DI/13/11	निभारे	साङपाङ	२२.६८	९३	३/३१/२०७३	पाल्ते/चिलाउने
६७	१०	५५९	Bjp/DI/13/12	वहप्चा	साङपाङ	५.७२	१५	३/३१/२०७३	पाल्ते

षडानन्द नगरपालिकाको बस्तुस्थिति विवरण (पार्श्वचित्र) २०७६

						२८१.२५	५७२		
६८	११	२६३	Bjp/DI/12/10	सिंहदेविमालिका	देउराली	१४६.८८	१३६	४/१०/२०७३	पाल्ते
६९	११	३१०	Bjp/DI/12/11	सिंहदेवि	देउराली	२६.००	११०	४/११/२०७३	पाल्ते/साल
७०	११	४७०	Bjp/DI/12/12	बरबोटे	देउराली	४.६८	३१	४/१२/२०७३	पाल्ते/चिलाउने
७१	११	४८१	Bjp/DI/12/13	हजारे	देउराली	४.०२	५७	४/१३/२०७३	साल, पाल्ते
७२	११	४८०	Bjp/DI/12/14	जालापादेवी	देउराली	७.४२	१२४	४/१४/२०७३	पाल्ते
७३	११	४८४	Bjp/DI/12/15	बाघढुङ्गा	देउराली	१५.४१	४३	४/१५/२०७३	पाल्ते/चिलाउने
७४	११	४८३	Bjp/DI/12/16	रुखेकोकोले	देउराली	२.४३	३०	४/१६/२०७३	पाल्ते/चिलाउने
७५	११	४८२	Bjp/DI/12/17	ढोडेनी	देउराली	३.२८	४६	४/१७/२०७३	पाल्ते
						२१०.१२	५७७		
७६	१२	९१	Bjp/DI/12/01	तुर्केमाघेछाप	देउराली	२०५.२५	१०३	११/४/२०५०	साल,
७७	१२	१०४	Bjp/DI/12/02	अरुण	देउराली	१९५.००	९४	१२/१३/२०५०	साल
७८	१२	१०५	Bjp/DI/12/03	गंगाजमुना	देउराली	२००.००	६४	३/१२/२०५२	साल
७९	१२	७२	Bjp/DI/12/04	रुप्से	देउराली	१०७.४३	३१	४/४/२०७३	साल
८०	१२	१११	Bjp/DI/12/05	आहालेकुकुरभुक्का	देउराली	३३८.८८	४९	४/५/२०७३	साल
८१	१२	१४३	Bjp/DI/12/06	दादुरे अर्चले	देउराली	१३५.३८	६७	४/६/२०७३	साल/चिलाउने
८२	१२	१५२	Bjp/DI/12/07	रमिते	देउराली	५२.००	६६	४/७/२०७३	साल
८३	१२	१७७	Bjp/DI/12/08	अधेरीतिरतिरे	देउराली	२८.१०	४०	४/८/२०७३	पाल्ते, साल
८४	१२	२५७	Bjp/DI/12/09	बागेटार	देउराली	४०.९४	६४	४/९/२०७३	साल
						१३०२.९८	५७८		

षडानन्द नगरपालिकाको बस्तुस्थिति विवरण (पार्श्वचित्र) २०७६

८५	१३	७१	Bjp/DI/15/01	भालुखोपसिद्धथान	बोया	१९२.००	६६	६/२१/२०५०	पात्ले
८६	१३	९५	Bjp/DI/15/02	होपचुवा	बोया	३२.४५	६२	१०/२८/२०५०	पात्ले/चिलाउने
८७	१३	२२६	Bjp/DI/15/03	नागदखिल्कु	बोया	२४.३०	४२	१/११/२०५३	पात्ले/चिलाउने
८८	१३	२२१	Bjp/DI/15/04	देउराली	बोया	२.९३	२१	११/३०/२०५२	पात्ले/चिलाउने
८९	१३	३१७	Bjp/DI/15/11	कैजले	बोया	२४.८४	७२	३/७/२०५५	पात्ले/चिलाउने
९०	१३	३२८	Bjp/DI/15/12	महभिरसिंहदेवि	बोया	२२५.००	४०	१२/५/२०५५	पात्ले/चिलाउने
९१	१३	३५१	Bjp/DI/15/13	नेपाने	बोया	७६.२०	२४	१०/१०/२०५६	उतिस
९२	१३	२७८	Bjp/DI/15/08	एक्साढाडे.	बोया	३४.००	५४	२०५४/०२/३०	पात्ले/चिलाउने
						६११.७२	३८१		
९३	१४	२३३	Bjp/DI/15/05	ताप्रे	बोया	३१.५८	४८	२०५३/०२/३१	पात्ले/चिलाउने
९४	१४	२४६	Bjp/DI/15/06	पैरेनी	बोया	५२.०८	९६	७/१९/२०५३	पात्ले/चिलाउने साल
९५	१४	२७९	Bjp/DI/15/07	सिरिसे दस्तखते	बोया	३९.६९	७१	२०५४/०२/३०	साल
९६	१४	२८०	Bjp/DI/15/09	देविथानपाले	बोया	१३.९०	४२	२०५४/०२/३०	पात्ले/चिलाउने
९७	१४	२८८	Bjp/DI/15/10	पितिमढटेनी	बोया	१२२.१६	३२	७/३/२०५४	साल
९८	१४	४८७	Bjp/DI/15/14	सल्ले	बोया	३.५२	५०	३/२९/२०६६	पात्ले/चिलाउने
९९	१४	४८८	Bjp/DI/15/15	च्यानडाडा	बोया	४.४९	४३	३/२९/२०६६	पात्ले/चिलाउने
						२६७.४२	३८२		
				कूल		६३६२.०५	६२३७		

श्रोत: सब डिभजन बन कार्यालय, दिङ्ला

अनुसूची १०: नगरपालिकाका निर्वाचित पदाधिकारीहरू

वडा नं	पदाधिकारीको नाम	निर्वाचित पद	मोवाइल नं
	श्री विरवल राई	नगर प्रमुख	०२९-४२११२४ ९८४१७२९९३२
	श्री मेरिका राई	नगर उपप्रमुख	०२९-४२११३३ ९८४१८१०७५२ ९८४२१८०७५२
	श्री ठण्ड बहादुर बिक	कार्य पालिका सदस्य	९८४२१०१०९४
	श्री सुमन लाल राई	कार्य पालिका सदस्य	९८४२२१११००
	श्री भोज बहादुर भुजेल	कार्य पालिका सदस्य	९८५२०५२१०५
वडा नं १	श्री रामेश्वर भण्डारी	वडा अध्यक्ष	९८४१७०८१५१
	श्री अश्विका राई	महिला वडा सदस्य	९८१९०७३४७६
	श्री मिरा दर्जी	दलित महिला वडा सदस्य	९८०८४४९४४३
	श्री बट्टी कठेत	वडा सदस्य	९८१४३३११४६
	श्री ढाका बहादुर विष्ट	वडा सदस्य	९८०४३०१४२१
वडा नं २	श्री विष्णु प्रसाद धिमिरे	वडा अध्यक्ष	९८४५७५४८५६ ९८११३२९४३८
	श्री कविता राई	महिला वडा सदस्य	९८०८०१२२९८
	श्री हिरा दर्जी	दलित महिला वडा सदस्य	९८१०५२२१७१
	श्री विशाल राई	वडा सदस्य	९८१४३६८१०७
	श्री देउताराम तामाङ	वडा सदस्य	९८६७८१२५६०
वडा नं ३	श्री गणेश पसाद अधिकारी	वडा अध्यक्ष	९८०४३१६८२५ ९८१३६७०५९४
	श्री अमृत कुमारी राई	महिला वडा सदस्य	९८०४०२८०२१
	श्री तीर्थ कुमारी विक	दलित महिला वडा सदस्य	९८४२२७००६८
	श्री राज कुमार खत्री	वडा सदस्य	९८१८२७७७४३
	श्री प्रकाश राई	वडा सदस्य	९८१२३९०६८१
वडा नं ४	श्री किसान राई	वडा अध्यक्ष	९८४३८६९०९६
	श्री जमुना विष्ट	महिला वडा सदस्य	९८०३४९२७८९
	श्री गीता साक्की	दलित महिला वडा सदस्य	९८१९०१३५७८
	श्री हेम कुमार राई	वडा सदस्य	९८००९१४१४४
	श्री युवराज राई	वडा सदस्य	९८६१२०५१६८
वडा नं ५	श्री विनेश राई	वडा अध्यक्ष	९८०५३१५९६३
	श्री लक्ष्मी कला जि सी	महिला वडा सदस्य/का प स	९८६०५०४३५५
	श्री दिल कुमारी विश्वकर्मा	दलित महिला वडा सदस्य	९८१५३५५२४३

षडानन्द नगरपालिकाको बस्तुस्थिति विवरण (पार्श्वचित्र) २०७६

	श्री मोती बहादुर विक	वडा सदस्य	९८४२५०१४१५
	श्री हर्क बहादुर दाहाल	वडा सदस्य	९८५११९०८९६
वडा नं ६	श्री सुजन राई	वडा अध्यक्ष	९८५२०५१९५६
	श्री मिना विष्ट	महिला वडा सदस्य/का प स	९८४२०५७७६४
	श्री रिता सार्की	दलित महिला वडा सदस्य	९८६२०००६१३
	श्री कुमार कटुवाल	वडा सदस्य	९८४२१०४१५७
	श्री भवानी शकर लम्साल	वडा सदस्य	९८६२१३०८४५
वडा नं ७	श्री बुद्धसिंह तामाङ	वडा अध्यक्ष	९८४२२१५११६
	श्री इन्द्र कुमारी तामाङ	महिला वडा सदस्य	९८६०९४६२१६
	श्री दुर्गा देवी दमाई	दलित महिला वडा सदस्य	९८४२६२५३३०
	श्री सुरेश अधिकारी	वडा सदस्य	९८१९३३२९३७
	श्री निल ब खड्गी	वडा सदस्य	९८६०७१७७०२
वडा नं ८	श्री किशोर किराँत	वडा अध्यक्ष	९८४२४२५६०७
	श्री मसीनीमाया तामाङ	महिला वडा सदस्य/का प स	९८६२०५१७२३
	श्री कमला विश्वाकर्मा	दलित महिला वडा सदस्य	९८१६३७२२८०
	श्री हेम कुमार श्रेष्ठ	वडा सदस्य	९८५२०५२१४४
	श्री छत्र बहादुर तामाङ	वडा सदस्य	९८४२२२५१३०
वडा नं ९	श्री पासाङ शेर्पा	वडा अध्यक्ष	९७४२११००७५
	श्री निमदिकी शेर्पा	महिला वडा सदस्य	९८६२०१५५४१
	श्री रत्न कुमारी कमिनी	दलित महिला वडा सदस्य	९८०७३७७८३६
	श्री मान वहादुर राई	वडा सदस्य	९८१३५१६५९९
	श्री चक्र बहादुर तामाङ	वडा सदस्य	९८१०४०९५७३
वडा नं १०	श्री भोलाजंग राई	वडा अध्यक्ष	९८४२३३६७५६
	श्री अनिता तामाङ अधिकारी	महिला वडा सदस्य/का प स	९८१२३३४३५४ ९८६२०३२१३७
	श्री सीता विश्वकर्मा	दलित महिला वडा सदस्य	९८४२३६५७५८
	श्री प्रेम दोर्जी शेर्पा	वडा सदस्य	९८६१०६२५९४
	श्री जीत कुमार दर्जी	वडा सदस्य	९८११०७९७०६
वडा नं ११	श्री भुपाल कुमार कार्की	वडा अध्यक्ष	९८६२२९५७९५
	श्री कुमारी कार्की	महिला वडा सदस्य	९८४२१५०५५४
	श्री मैया माया सार्की	दलित महिला वडा सदस्य	९८१०३२९८२६
	श्री विजिन्द्र राई	वडा सदस्य	९८४२१२९६५७
	श्री उर्गेन तामाङ	वडा सदस्य	९८००९१३६५४
वडा नं १२	श्री शंकर कुमार कार्की	वडा अध्यक्ष	९७४२०७००४६
	श्री मन्दिरा थापा	महिला वडा सदस्य	९८०४३९१८८५
	श्री राधीका विश्वकर्मा	दलित महिला वडा सदस्य	९८१८५३४०९२

षडानन्द नगरपालिकाको बस्तुस्थिति विवरण (पार्श्वचित्र) २०७६

	श्री तारा बहादुर तामाङ	वडा सदस्य	९८४२१६०२१५
	श्री कृष्ण मोहन कार्की	वडा सदस्य	९८४२०९००६९
वडा नं १३	श्री इन्द्र कुमार श्रेष्ठ	वडा अध्यक्ष	९८४२०८७५०८
	श्री सुवी तामाङ	महिला वडा सदस्य/का प स	९८०४०४०३८६
	श्री दिलमाया दर्जी	दलित महिला वडा सदस्य	९८१९३६४५९६
	श्री निमा शर्पा	वडा सदस्य	९८४२३४५३९२
	श्री वीरबल तामाङ	वडा सदस्य	९८१५३२०५७२
वडा नं १४	श्री झम्क बहादुर रोका	वडा अध्यक्ष	९८०७३२१२२२
	श्री डम्बर कुमारी जोगी	महिला वडा सदस्य	९८१९०१३४०६
	श्री लक्ष्मी दर्जी	दलित महिला वडा सदस्य	९८१५३२८१९८
	श्री विष्णु कुमार राई	वडा सदस्य	९८१००८९४२८
	श्री विष्णु प्रसाद पराजुली	वडा सदस्य	९८००९२९१२९

अनुसूची ११: नगरपालिका नगर कार्यापालिकाको कार्यालयमा कार्यरत कर्मचारीको विवरण

क्र.सं.	कर्मचारीको नाम	पद	श्रेणी/तह	सेवा समुह	अस्थायी/ स्थायी	निजामती/ स्थानीय
१.	बिष्णु प्रसाद कोइराला	प्रमुख प्रशासकीय अधिकृत	रा प द्वितीय	प्रशासन	स्थायी	निजामती
प्रशासन तथा लेखा शाखा						
२.	श्री निकेश भट्टराई	लेखा सहायक	पाँचौ तह	प्र शाखा	करार	स्थानीय
३.	श्री दिपराज राई	सामाजिक परिचालक	चौथो तह	प्रशासन	करार	स्थानीय
४.	श्री राजेश भट्ट	सामाजिक परिचालक	चौथो तह	प्रशासन	करार	स्थानीय
५.	श्री टसी सेर्पा	सामाजिक परिचालक	चौथो तह	प्रशासन	करार	स्थानीय
६.	श्री राजेश दाहाल	सहायक लेखापाल	रा प अनं द्वितीय	लेखा प्रशासन	स्थायी	निजामती
७.	श्री पासाड सेर्पा	सवारी चालक	श्रेणी बिहीन	सवारी चालक	करार	स्थानीय
८.	श्री ईश्वर श्रेष्ठ	सवारी चालक	श्रेणी बिहीन	सवारी चालक	करार	स्थानीय
९.	श्री कुमार तामाङ	कार्यालय सहयोगी	श्रेणी बिहीन	प्रशासन	करार	स्थानीय
१०.	श्री राम कुमार श्रेष्ठ	कार्यालय सहयोगी	श्रेणी बिहीन	प्रशासन	करार	स्थानीय
११.	श्री निल बहादुर दाहाल	कार्यालय सहयोगी	श्रेणी बिहीन	प्रशासन	करार	स्थानीय
१२.	श्री गोपाल तामाङ	कार्यालय सहयोगी	श्रेणी बिहीन	प्रशासन	करार	स्थानीय
१३.	श्री राज कुमार तामाङ	कार्यालय सहयोगी	श्रेणी बिहीन	प्रशासन	करार	स्थानीय

षडानन्द नगरपालिकाको बस्तुस्थिति विवरण (पार्श्वचित्र) २०७६

१४.	फुलथुङ्गा तामाङ	कार्यालय सहयोगी	श्रेणी बिहीन	भान्से	करार	स्थानीय
१५.	हेम बहादुर दर्जी	कार्यालय सहयोगी	श्रेणी बिहीन	मन्दिर	करार	स्थानीय
कानून तथा न्याय						
१६.	कुसुम पौडेल	कानून अधिकृत	सातौ	कानून	करार	स्थानीय
शिक्षा तथा संचार						
१७.	श्री शशीकला कोइराला	प्रा स	पाँचौ तह	शिक्षा शाखा	करार	स्थानीय
सूचना तथा सचार						
१८.	श्री डम्बर कुमार लिम्बु	सूचना प्रविधि अधिकृत	छैटौ	सूचना	करार	स्थानीय
१९.	श्री बाबुराम बास्तोला	सञ्चार सहायक	पाँचौ तह	सूचना	करार	स्थानीय
२०.	श्री उज्वल कार्की	सञ्चार सहायक	पाँचौ तह	सूचना	करार	स्थानीय
२१.	श्री बिमला खड्का	सञ्चार सहायक	पाँचौ तह	सूचना	करार	स्थानीय
२२.	श्री अम्बिका राई	ना प्र स	पाँचौ तह	सूचना	करार	स्थानीय
स्वास्थ्य						
२३.	श्री सुन्दर श्रेष्ठ	स्वास्थ्य संयोजक	पाँचौ तह	स्वास्थ्य शाखा	स्थायी	निजामती
२४.	श्री सुरेन्द्र रामदाम	अ हे व	चौथो तह	स्वास्थ्य शाखा	स्थायी	निजामती
२५.	श्री प्रेम शंकर प्रसाद	बैद्य	चौथो तह	आयुर्वेद शाखा	स्थायी	निजामती

षडानन्द नगरपालिकाको बस्तुस्थिति विवरण (पार्श्वचित्र) २०७६

२६.	सन्त बिर तामाङ	कार्यालय सहयोगी	श्रेणी बिहीन	आयुर्वेद शाखा	स्थायी	निजामती
२७.	रिता राई	कार्यालय सहयोगी	श्रेणी बिहीन	आयुर्वेद शाखा	करार	स्थानीय
महिला शाखा						
२८.	श्री प्रभा राई	म स निरीक्षक	चौथो तह	महिला शाखा	करार	स्थानीय
रोजगार शाखा						
२९.	श्री निमदोर्जे तामाङ	रोजगार संयोजक	सातौ	रोजगार शाखा	करार	केन्द्र
प्राविधिक शाखा						
३०.	श्री बिनय काफ्ले	इन्जिनियर	सातौ	प्राविधिक	करार	स्थानीय
३१.	अनिल कुमार यादव	इन्जिनियर	सातौ	प्राविधिक	करार	स्थानीय
३२.	राजेश श्रेष्ठ	सब इन्जिनियर	पाँचौ तह	प्राविधिक	करार	स्थानीय
३३.	पप्पु यादव	सब इन्जिनियर	पाँचौ तह	प्राविधिक	करार	स्थानीय
३४.	ज्ञान बहादुर लोहार	सब इन्जिनियर	पाँचौ तह	प्राविधिक	करार	स्थानीय
३५.	भूपेन्द्र यादव	सब इन्जिनियर	पाँचौ तह	प्राविधिक	करार	स्थानीय
३६.	अस्मिता तामाङ	सब इन्जिनियर	पाँचौ तह	प्राविधिक	करार	स्थानीय
३७.	काजीमान कुलुङ	सब इन्जिनियर	पाँचौ तह	प्राविधिक	करार	स्थानीय
३८.	श्री केशव प्रसाद गुरागाई	अ सब इन्जिनियर	चौथो तह	प्राविधिक	स्थायी	स्थानीय

षडानन्द नगरपालिकाको बस्तुस्थिति विवरण (पार्श्वचित्र) २०७६

३९.	तोसल दाहाल	अ सव इन्जिनियर	चौथो तह	प्राविधिक	स्थायी	स्थानीय
४०.	मन्दप राई	अ सव इन्जिनियर	चौथो तह	प्राविधिक	स्थायी	स्थानीय
४१.	बिना राई	अ सव इन्जिनियर	चौथो तह	प्राविधिक	स्थायी	स्थानीय
४२.	नेत्र बहादुर राना मगर	अ सव इन्जिनियर	चौथो तह	प्राविधिक	स्थायी	स्थानीय
४३.	कुसल राई	अ सव इन्जिनियर	चौथो तह	प्राविधिक	स्थायी	स्थानीय
४४.	गिरिजा कार्की	अमिन	चौथो तह	प्राविधिक	करार	स्थानीय
४५.	पवन कुमार कार्की	अमिन	चौथो तह	प्राविधिक	करार	स्थानीय
४६.	श्री तुलसी बहादुर बस्नेत	खानेपानी टेक्सिसियन	चौथो तह	प्राविधिक	स्थायी	स्थानीय
कृषि तथा पशु सेवा						
४७.	श्री तुल बहादुर राई	पशु स्वास्थ्य प्राविधिक	रा प तृतीय	भेटनरी	स्थायी	निजामती
४८.	श्री दिपेन थापा	कृषि प्राविधिक	पाँचौ तह	कृषि	करार	स्थानीय
४९.	श्री दुर्गा देबी प्रधान	ना प्र स	रा प अनं द्वितीय	कृषि	स्थायी	निजामती
५०.	श्री प्रितिकला राई	कृषि प्राविधिक	चौथो तह	कृषि	करार	स्थानीय
५१.	श्री राजेन्द्र राई	कृषि प्राविधिक	चौथो तह	कृषि	करार	स्थानीय
५२.	सन्तोष विश्वकर्मा	सवारी चालक	श्रेणी बिहीन	ट्रयाक्टर ड्राइभर	करार	स्थानीय
नगर सुरक्षा						

षडानन्द नगरपालिकाको बस्तुस्थिति विवरण (पार्श्वचित्र) २०७६

५३.	श्री दोर्णराज राई	नगर प्रहरी प्रमुख	पाँचौ तह	नगर सुरक्षा	करार	स्थानीय
५४.	श्री बुद्धसिंह तामाङ	नगर प्रहरी	चौथो तह	नगर सुरक्षा	करार	स्थानीय
५५.	श्री सम्बर बहादुर तामाङ	नगर प्रहरी	चौथो तह	नगर सुरक्षा	करार	स्थानीय
५६.	श्री राजेन्द्र तामाङ	नगर प्रहरी	चौथो तह	नगर सुरक्षा	करार	स्थानीय
५७.	श्री बेलिना राई	नगर प्रहरी	चौथो तह	नगर सुरक्षा	करार	स्थानीय
५८.	श्री सोनिया बिश्वकर्मा	नगर प्रहरी	चौथो तह	नगर सुरक्षा	करार	स्थानीय
५९.	श्री शोभा सार्की	नगर प्रहरी	चौथो तह	नगर सुरक्षा	करार	स्थानीय
६०.	श्री मनिषा खड्का	नगर प्रहरी	चौथो तह	नगर सुरक्षा	करार	स्थानीय
६१.	श्री बिकास राई	नगर प्रहरी	चौथो तह	नगर सुरक्षा	करार	स्थानीय
६२.	श्री सुरेश बिश्वकर्मा	नगर प्रहरी	चौथो तह	नगर सुरक्षा	करार	स्थानीय

अनुसूची १२: वडामा कार्यरत कर्मचारीको विवरण

क्र.सं.	कर्मचारीको नाम	पद	श्रेणी/तह	सेवा समुह	अस्थायी/स्थायी	निजामती/स्थानीय
वडा नं. १						
१.	श्री उपेन्द्र भट्ट	वडा सचिव	चौथो	प्रशासन	स्थायी	स्थानीय
२.	श्री बिमल थापा	सामाजिक परिचालक	चौथो	प्रशासन	करार	स्थानीय
३.	मिलन थापा	ना प्र से प्रा	चौथो	भेटरीनरी	करार	स्थानीय
४.	श्री तारा बहादुर राई	कार्यालय सहयोगी	श्रेणी विहिन	प्रशासन	स्थायी	स्थानीय
वडा नं. २						
५.	श्री अमर बहादुर राई	वडा सचिव	चौथो	प्रशासन	स्थायी	स्थानीय
६.	श्री कमला घिमिरे	सामाजिक परिचालक	चौथो	प्रशासन	करार	स्थानीय
७.	श्री डम्बर गुरुङ	कार्यालय सहयोगी	श्रेणी विहिन	प्रशासन	करार	स्थानीय
वडा नं. ३						
८.	श्री अमर बहादुर राई	वडा सचिव	चौथो	प्रशासन	स्थायी	स्थानीय
९.	श्री सम्बर खत्री	कार्यालय सहयोगी	श्रेणी विहिन	प्रशासन	करार	स्थानीय
वडा नं. ४						
१०.	श्री खेमबन्धु अधिकारी	वडा सचिव	चौथो	प्राविधिक	स्थायी	स्थानीय
११.	श्री हिन्द बहादुर थापा	कार्यालय सहायक	चौथो	प्रशासन	करार	स्थानीय

षडानन्द नगरपालिकाको बस्तुस्थिति विवरण (पार्श्वचित्र) २०७६

१२.	श्री राम बहादुर तामाङ	कार्यालय सहयोगी	द्वितीय	प्रशासन	करार	स्थानीय
वडा नं. ५						
१३.	श्री खेमबन्धु अधिकारी	वडा सचिव	चौथो	प्राविधिक	स्थायी	स्थानीय
१४.	श्री सविन तामाङ	कार्यालय सहयोगी	श्रेणी विहिन	प्रशासन	करार	स्थानीय
वडा नं. ६						
१५.	श्री उपेन्द्र भट्ट	वडा सचिव	चौथो	प्रशासन	स्थायी	स्थानीय
१६.	श्री रजनी सुनुवार	सामाजिक परिचालक	चौथो	प्रशासन	करार	स्थानीय
१७.	श्री राजेन्द्र भट्ट	कार्यालय सहयोगी	श्रेणी विहिन	प्रशासन	स्थायी	स्थानीय
वडा नं. ७						
१८.	श्री उपेन्द्र भट्ट	वडा सचिव	चौथो	प्रशासन	स्थायी	स्थानीय
१९.	श्री केशव कुमार शंकर	वडा सचिव	रा प अनं प्रथम	प्रशासन	स्थायी	निजामती
२०.	श्री मेख बहादुर विश्वकर्मा	कार्यालय सहयोगी	श्रेणी विहिन	प्रशासन	करार	स्थानीय
वडा नं. ८						
२१.	श्री धन बहादुर तामाङ	वडा सचिव	चौथो	प्रशासन	स्थायी	स्थानीय
२२.	श्री हिरालाल वि.क.	कार्यालय सहयोगी	श्रेणी विहिन	प्रशासन	अस्थायी	स्थानीय
वडा नं. ३						
२३.	श्री फुदोर्जी शेर्पा	वडा सचिव	चौथो	प्रशासन	स्थायी	स्थानीय
२४.	श्री सुरेन्द्र तामाङ	कार्यालय सहयोगी	श्रेणी विहिन	प्रशासन	करार	स्थानीय

षडानन्द नगरपालिकाको बस्तुस्थिति विवरण (पार्श्वचित्र) २०७६

वडा नं. १०						
२५.	श्री प्रदिप कुमार राई	वडा सचिव	चौथो	प्रशासन	स्थायी	निजामती
२६.	मुक्ति प्रसाद घिमिरे	खरिदार	चौथो	प्रशासन	करार	स्थानीय
२७.	अर्जुन तामाङ	सामाजिक परिचालक	चौथो	प्रशासन	करार	स्थानीय
२८.	श्री धमानन्द काप्ले	कार्यालय सहयोगी	श्रेणी विहिन	प्रशासन	करार	स्थानीय
वडा नं. ११						
२९.	श्री अपिल बस्नेत	वडा सचिव	चौथो	प्रशासन	स्थायी	स्थानीय
३०.	श्री सन्तोष कार्की	खरिदार	चौथो	प्रशासन	करार	स्थानीय
३१.	श्री खगेन्द्र कुमार घिमिरे	कार्यालय सहयोगी	श्रेणी विहिन	प्रशासन	करार	स्थानीय
वडा नं. १२						
३२.	श्री अपिल बस्नेत	वडा सचिव	चौथो	प्रशासन	स्थायी	स्थानीय
३३.	श्री भोगेन्द्र उदास	कार्यालय सहायक	द्वितीय	प्रशासन	करार	स्थानीय
३४.	श्री उत्तम कार्की	कार्यालय सहयोगी	प्रथम	प्रशासन	करार	स्थानीय
वडा नं. १३						
३५.	श्री ध्यान बहादुर तामाङ	वडा सचिव	चौथो	प्रशासन	स्थायी	स्थानीय
३६.	श्री अम्बिका राई	कृषि जे टि ए	चौथो	कृषि	करार	स्थानीय
३७.	श्री संजय श्रेष्ठ	कार्यालय सहयोगी	श्रेणी विहिन	प्रशासन	करार	स्थानीय
वडा नं. १४						

षडानन्द नगरपालिकाको बस्तुस्थिति विवरण (पार्श्वचित्र) २०७६

३८.	श्री ध्यान बहादुर तामाङ	वडा सचिव	चौथो	प्रशासन	स्थायी	स्थानीय
३९.	श्री दुर्गा प्रधान जोशी	जेटिए	चौथो	कृषि	करार	स्थानीय
४०.	श्री बिमल पराजुली	कार्यालय सहयोगी	श्रेणी विहिन	प्रशासन	करार	स्थानीय

वडा नं. १, ६ र ७ को वडा सचिवको जिम्मेवारी एकै जना कर्मचारीलाई दिइएको ।

वडा नं. २ र ३ को वडा सचिवको जिम्मेवारी एकै जना कर्मचारीलाई दिइएको ।

वडा नं. ४ र ५ को वडा सचिवको जिम्मेवारी एकै जना कर्मचारीलाई दिइएको ।

वडा नं. ११ र १२ को वडा सचिवको जिम्मेवारी एकै जना कर्मचारीलाई दिइएको ।

वडा नं. १३ र १४ को वडा सचिवको जिम्मेवारी एकै जना कर्मचारीलाई दिइएको ।

अनुसूची १३: पार्श्वचित्र निर्माणको लागि तथ्यांक संकलक (गणक) हरूको नामावली

क्र.सं.	वडा नं.	गणक/तथ्यांक संकलक	सम्पर्क मोबाइल नम्बर
१.	१	दिनेश कोइराला	९८४२९२६८७४
२.	१	रमेश कोइराला	९८०४०४७९६०
३.	१	झुमा राई	९८१६३२११६६
४.	१	रतन राई	९८१६३७४७०९
५.	२	गोविन्द आचार्य	९८६४४७७५८८
६.	२	बरुणा राई	९८०४३१९७७८
७.	२	सुवाश राई	९८०७३७५५७८
८.	३	बिनिता बस्नेत	९८०४०४७१६६
९.	३	बिक्रम मणी राई	९८४२२१६६२६
१०.	४	बिष्णु कुमार राई	९८४२२०६४०९
११.	४	श्रीजना राई	९८०४३०९१४२
१२.	५	सिशम परियार	९८००९१३३८०
१३.	५	बाल कुमार खड्का	९८४२४४९३८६
१४.	६	सुमित्रा श्रेष्ठ	९८६२१९३९६७
१५.	६	रेनुका बस्नेत	९८२७३४४६०३
१६.	६	स्मिता राई	९८२४३४५७०८
१७.	७	अम्बिका बिष्ट	९८१०४४७९०७
१८.	७	मौसम सुवेदी	९८११०८३२५४
१९.	८	प्रमिला तामाङ	९८६२४३२९२०
२०.	८	बिशाल राई	९८६२०६६४५०
२१.	९	पार्वती तामाङ	९८४१९३०६८३
२२.	९	डिमा शेर्पा	९७४९१३९५२०
२३.	१०	श्याम तामाङ	९८६०९६४१८३
२४.	१०	धिरेन तामाङ	९८०८८०३७२९
२५.	१०	दिल कुमारी राई	९८६६५४६५६१
२६.	११	शान्ति राई	९८६२६७४४८०
२७.	११	मनिषा भुजेल	९८१९३१२१९४
२८.	११	दुर्गा रम्तेल	९८१५३८५३३९
२९.	११	मनिमाया तामाङ	९८४०९८५९०४

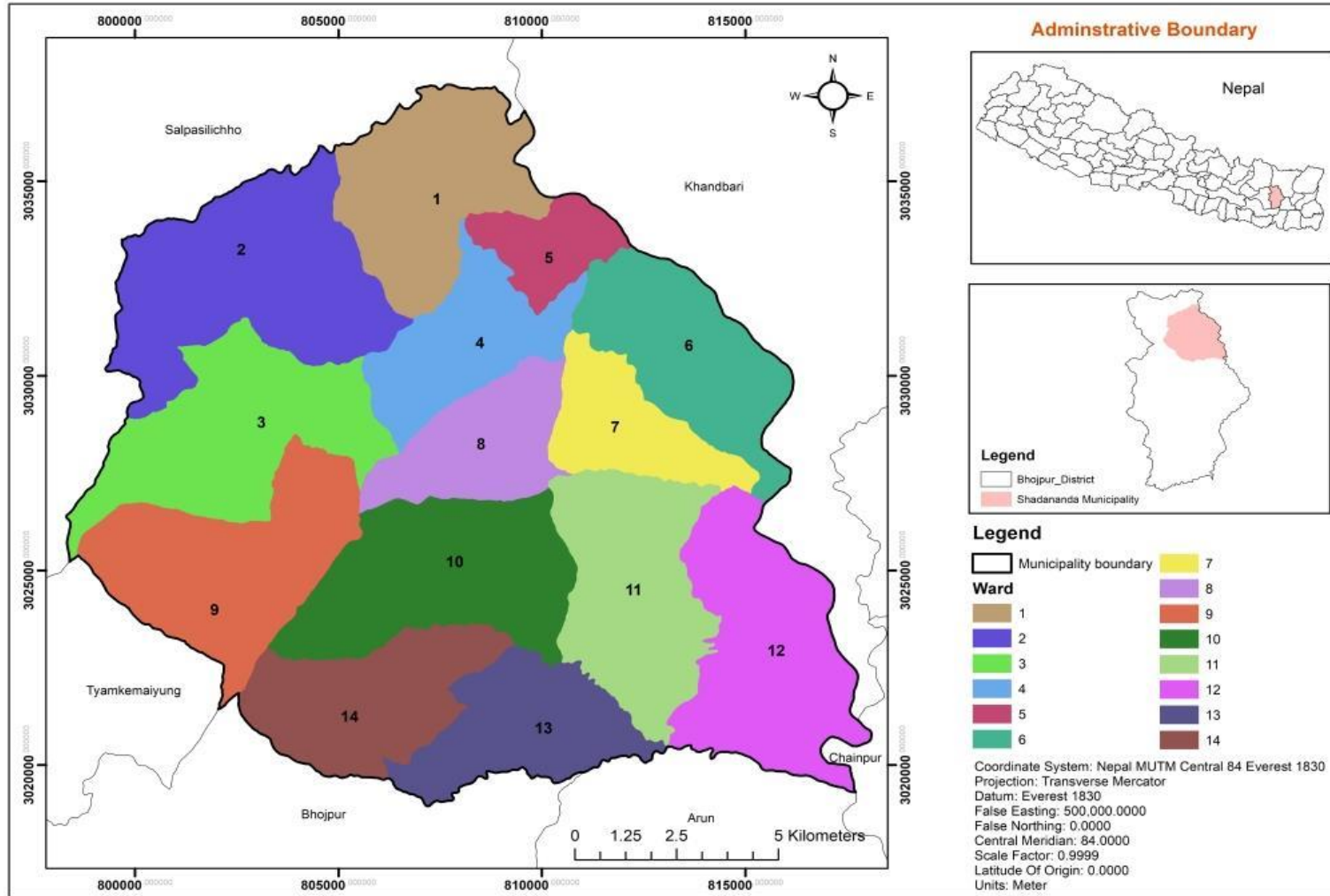
षडानन्द नगरपालिकाको बस्तुस्थिति विवरण (पार्श्वचित्र) २०७६

३०.	१२	कुसुम दर्जी	९८४२११७३८१
३१.	१२	कमला कार्की	९८४२४७५८६६
३२.	१२	कृष्ण बहादुर खत्री	९८४०३१३२५५
३३.	१३	शान्तकला राई	९८०५३२५०२८
३४.	१३	अस्मिता श्रेष्ठ	९८२७३८४१४८
३५.	१३	उर्मिला श्रेष्ठ	९८१९०८२६७६
३६.	१३	रिकमान तामाङ	९८०७०७२१४०
३७.	१४	तेज बहादुर पाण्डे	९८०३४५७९४५
३८.	१४	टिका माया श्रेष्ठ	९८०८६४८०८९

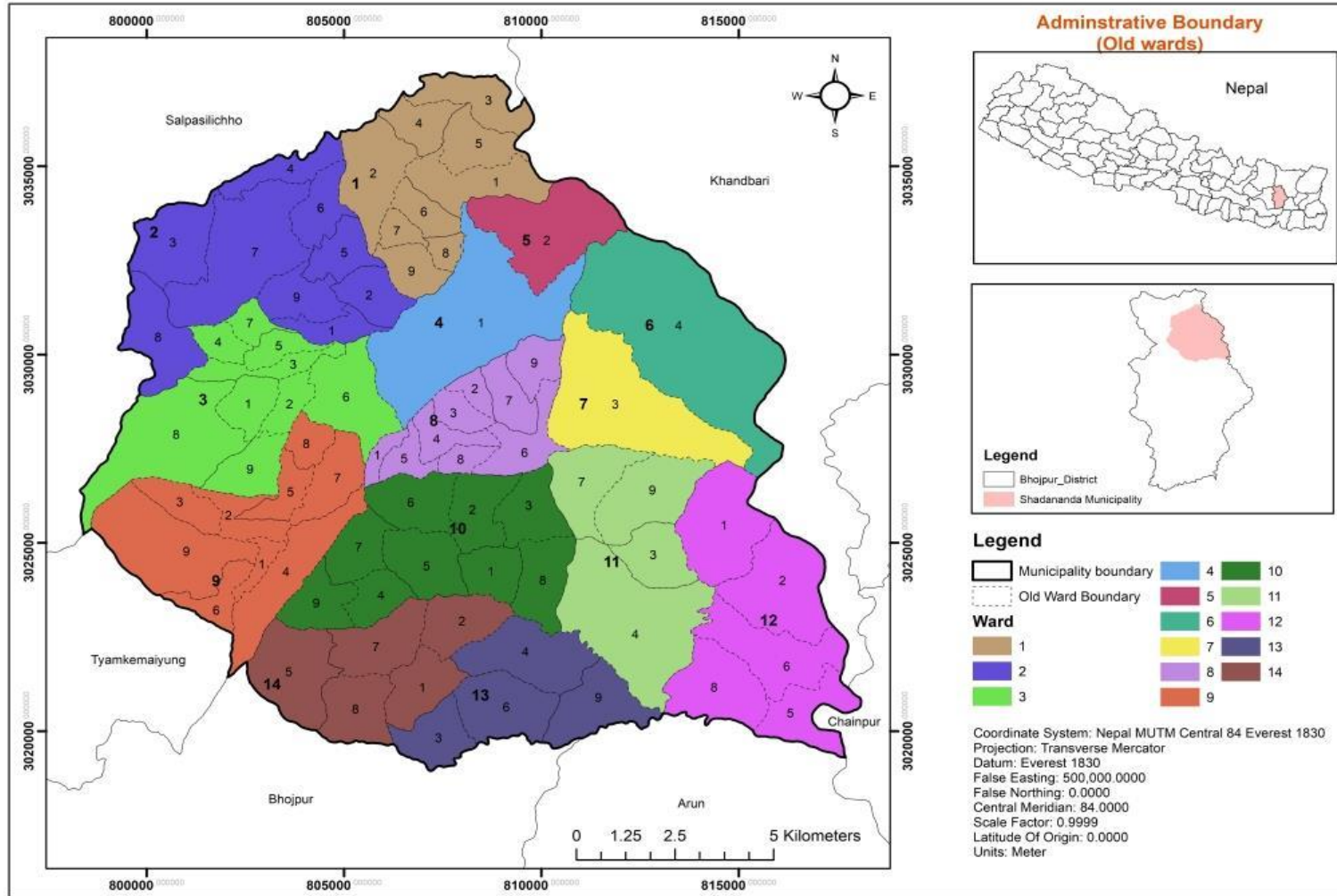
अनुसूची १४ : षडानन्द नगरपालिकाको स्रोत नक्साहरू

(सबै स्रोत नक्साहरू नगर पार्श्वचित्र निर्माणको लागि सम्पन्न सर्वेक्षण २०७६ बाट प्राप्त तथ्यांकको आधारमा तयार पारिएको हो ।)

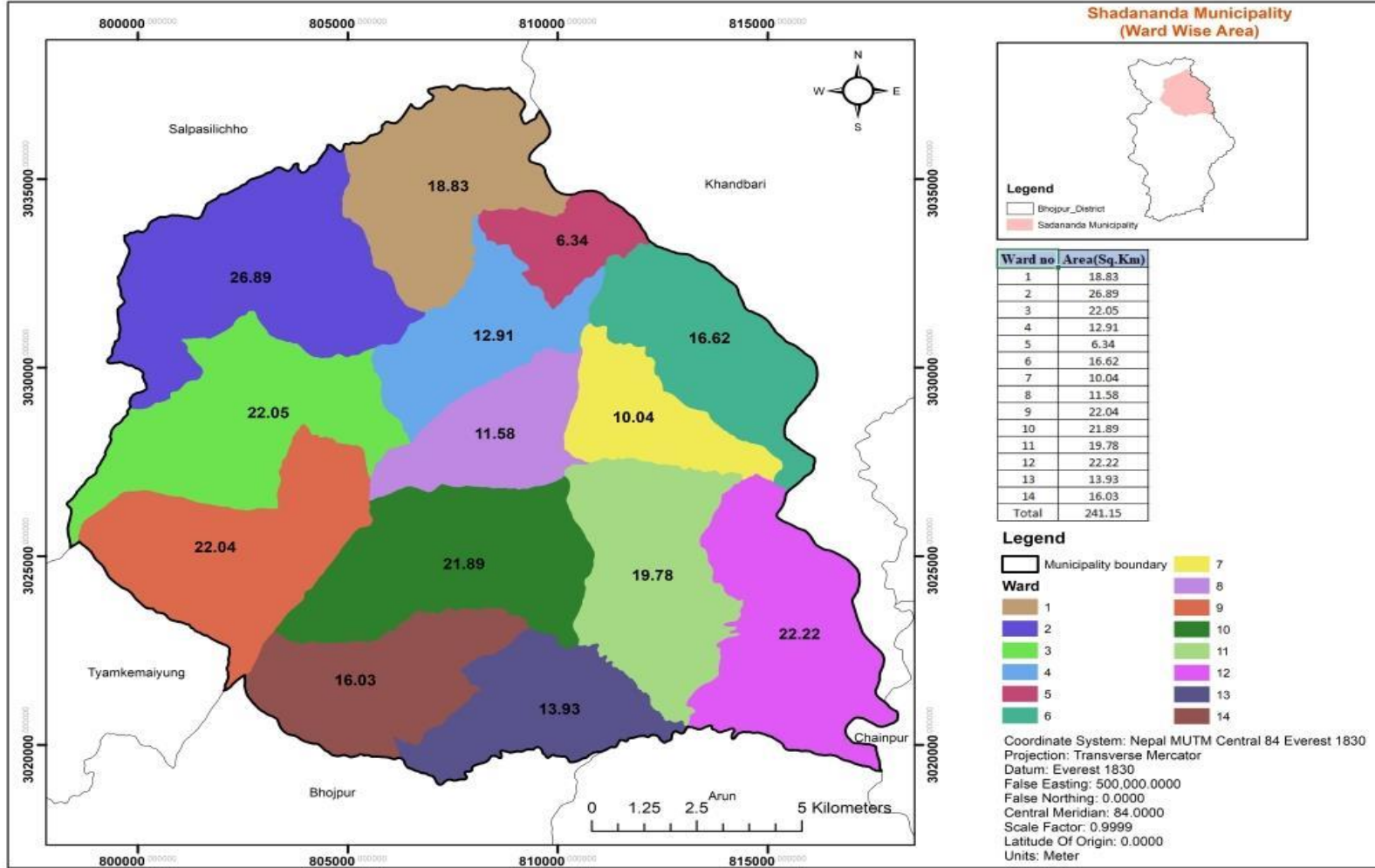
श्रोत नक्सा १: षडानन्द नगरपालिकाको प्रशासनिक विभाजन (वडा अनुसार)



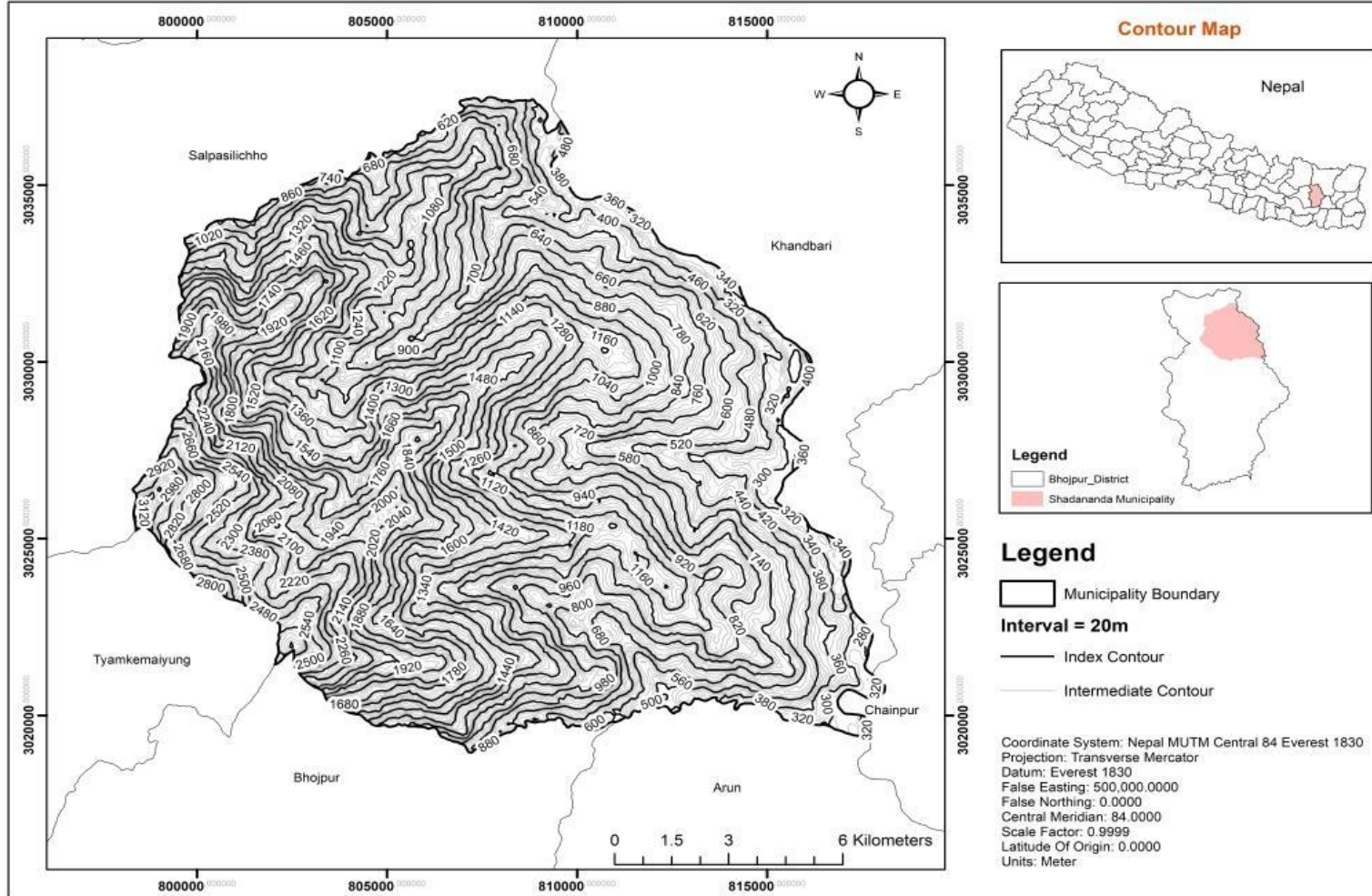
श्रोत नक्सा २: ष.न.पा.मा रहेको साविक गाविस तथा नगरपालिकाको वडा नं. हरू



श्रोत नक्सा ३: नगरपालिकाको कूल क्षेत्रफल र वडागत क्षेत्रफल

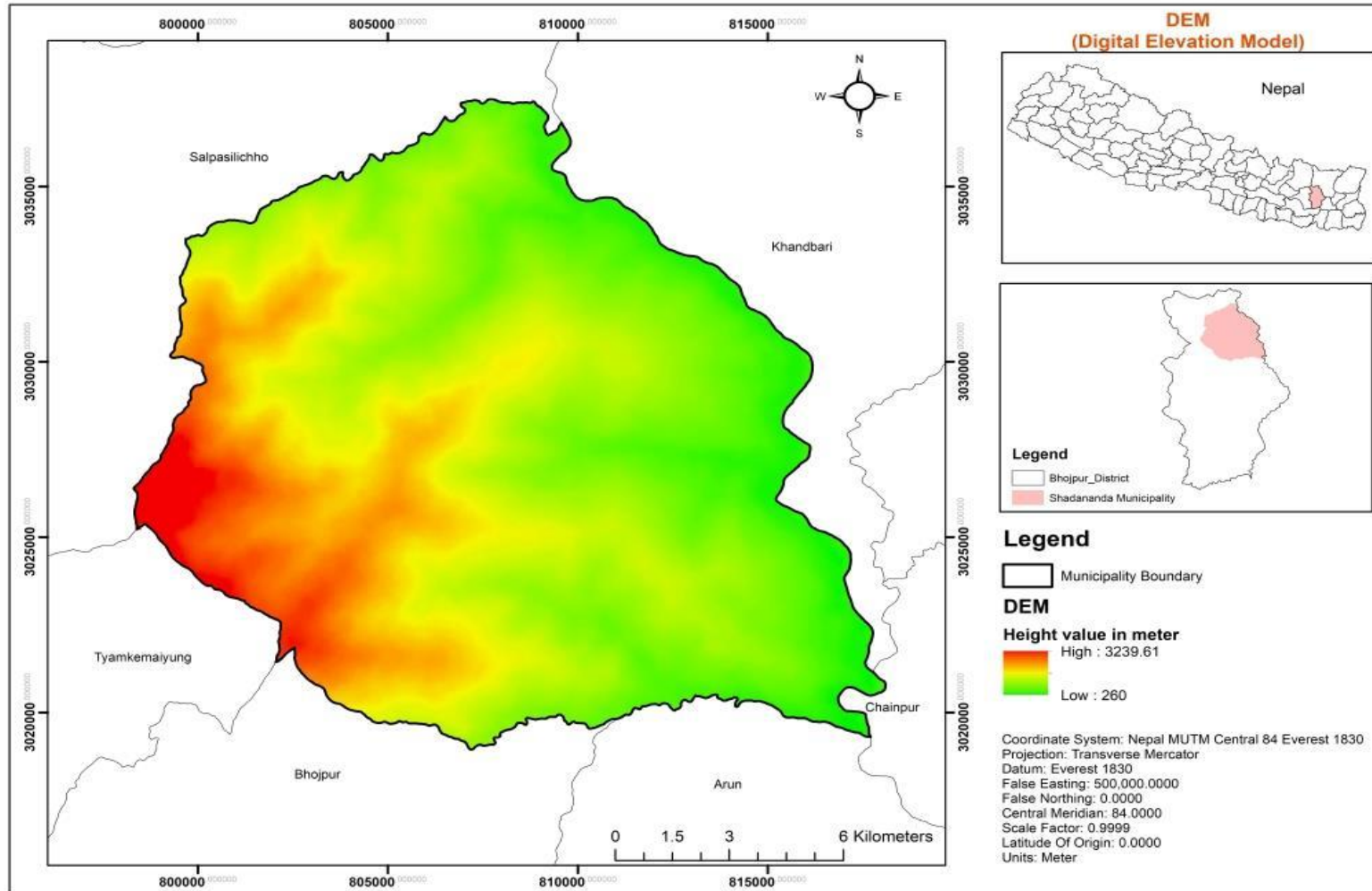


श्रोत नक्सा ४: नेपाल र भोजपुर जिल्ला भित्र ष.न.पा.को नक्सा (काउन्टर म्याप)

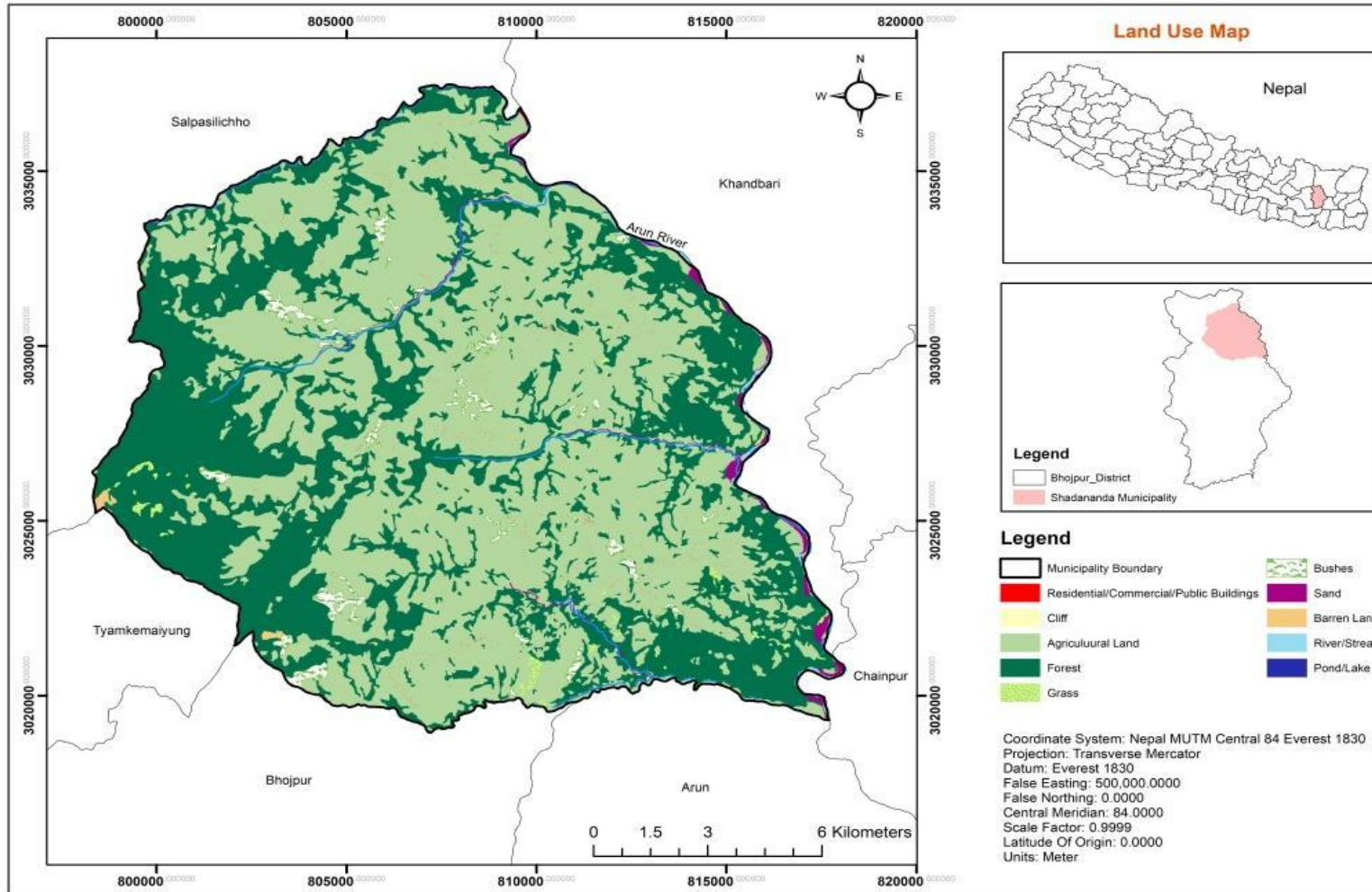


श्रोत नक्सा ५: ष.न.पा.को डिजिटल एलिभेशन म्याप

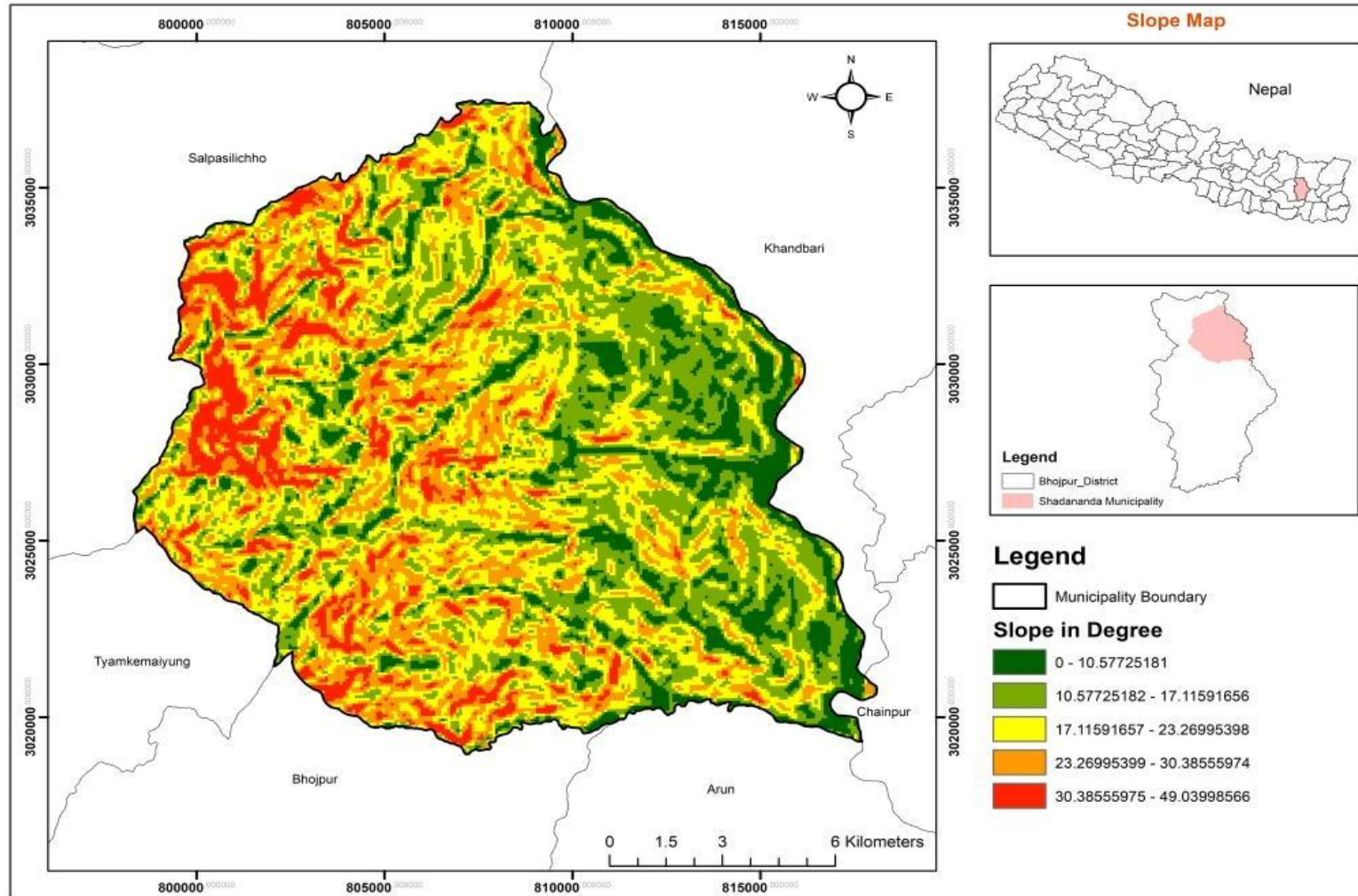
षडानन्द नगरपालिकाको बस्तुस्थिति बिबरण (पार्श्वचित्र) २०७६



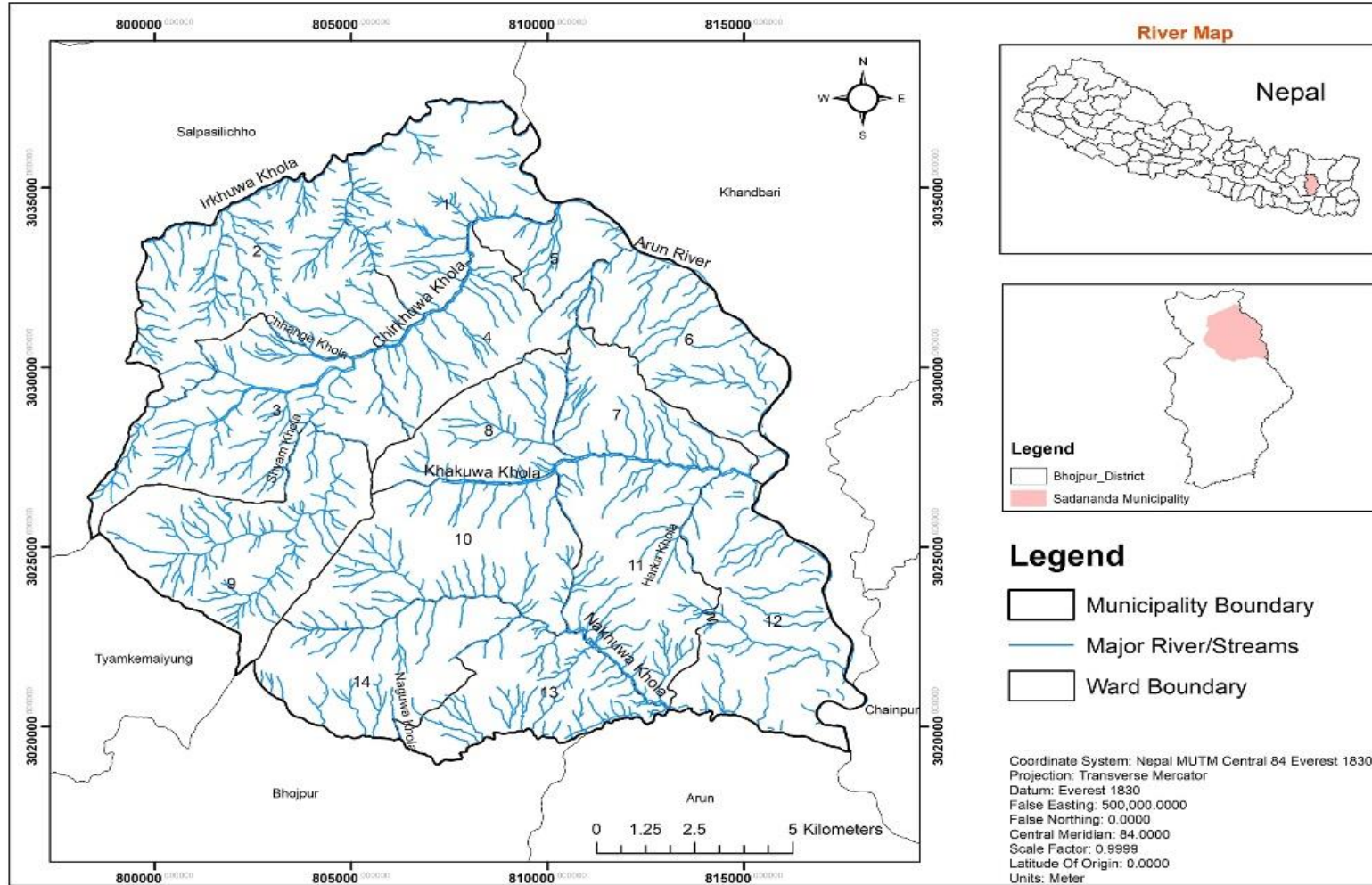
श्रोत नक्सा ६: नगरपालिका क्षेत्रमा उपयोग भएका जग्गा



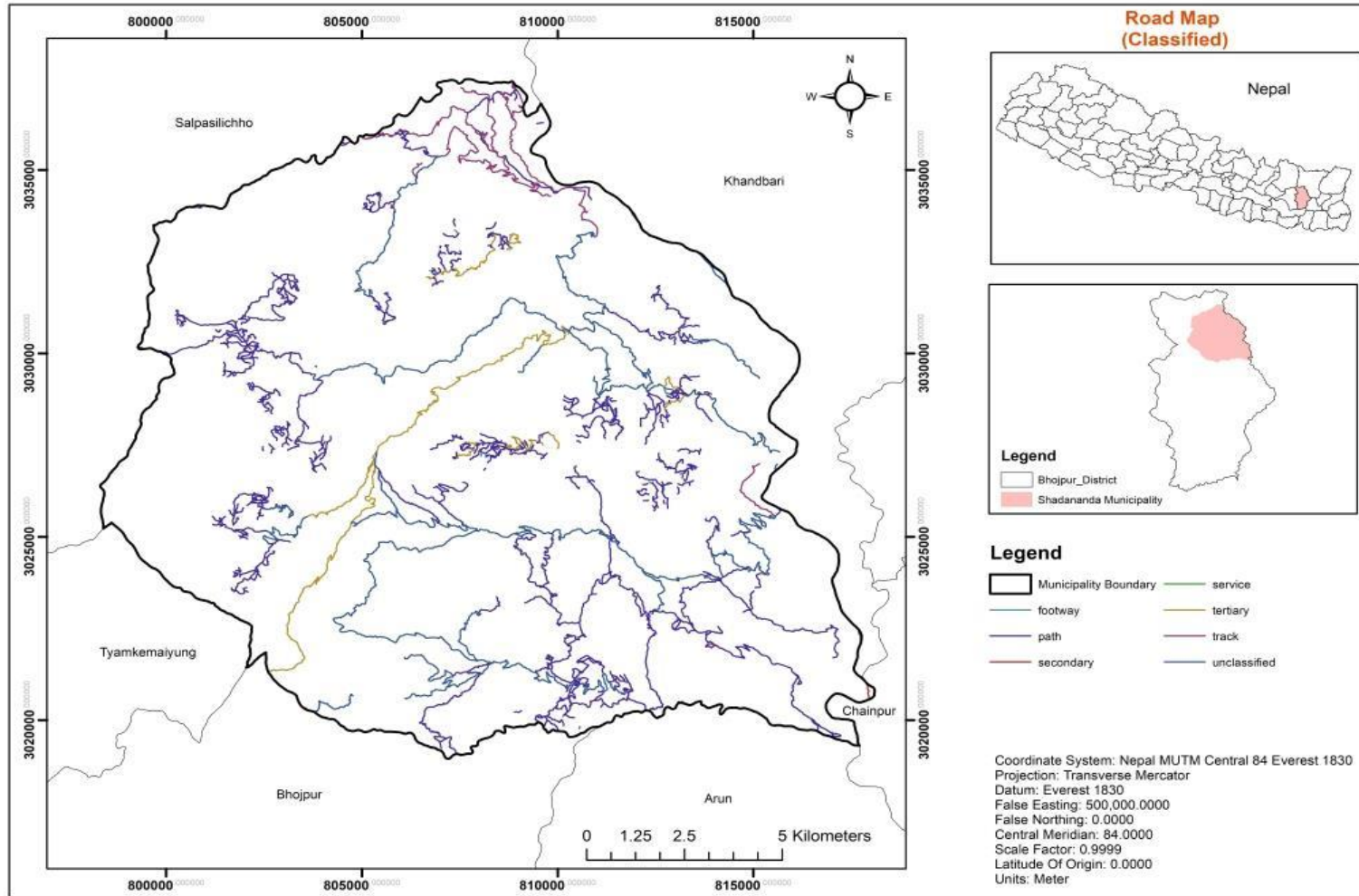
श्रोत नक्सा ७: भौगोलिक भिरालोपना (स्लोप)



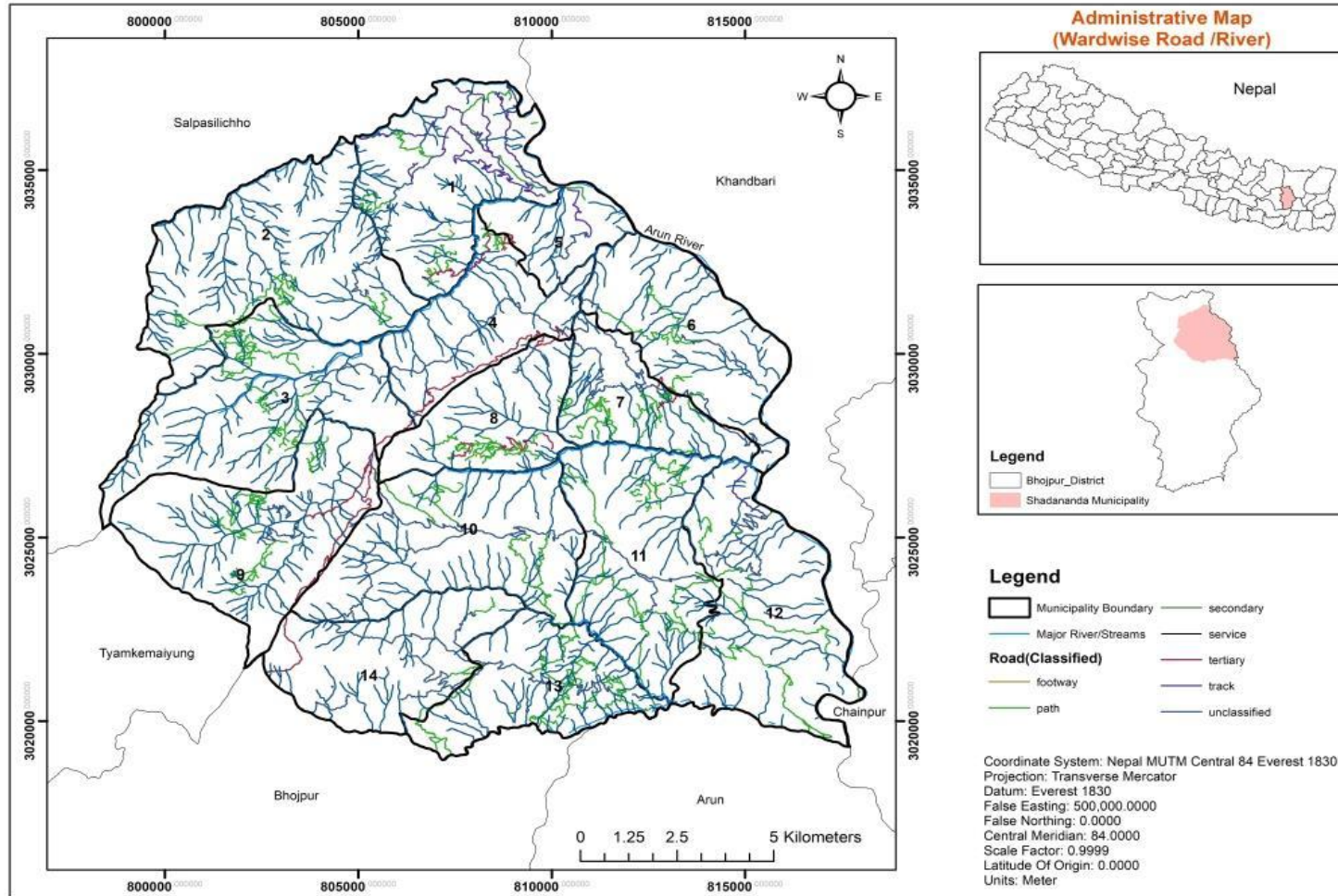
श्रोत नक्सा ८: नगरपालिका क्षेत्रभित्रका खोला तथा नदीहरू



श्रोत नक्सा ९: नगरपालिका भित्र बनेका सडकहरू (प्रकार अनुसार)

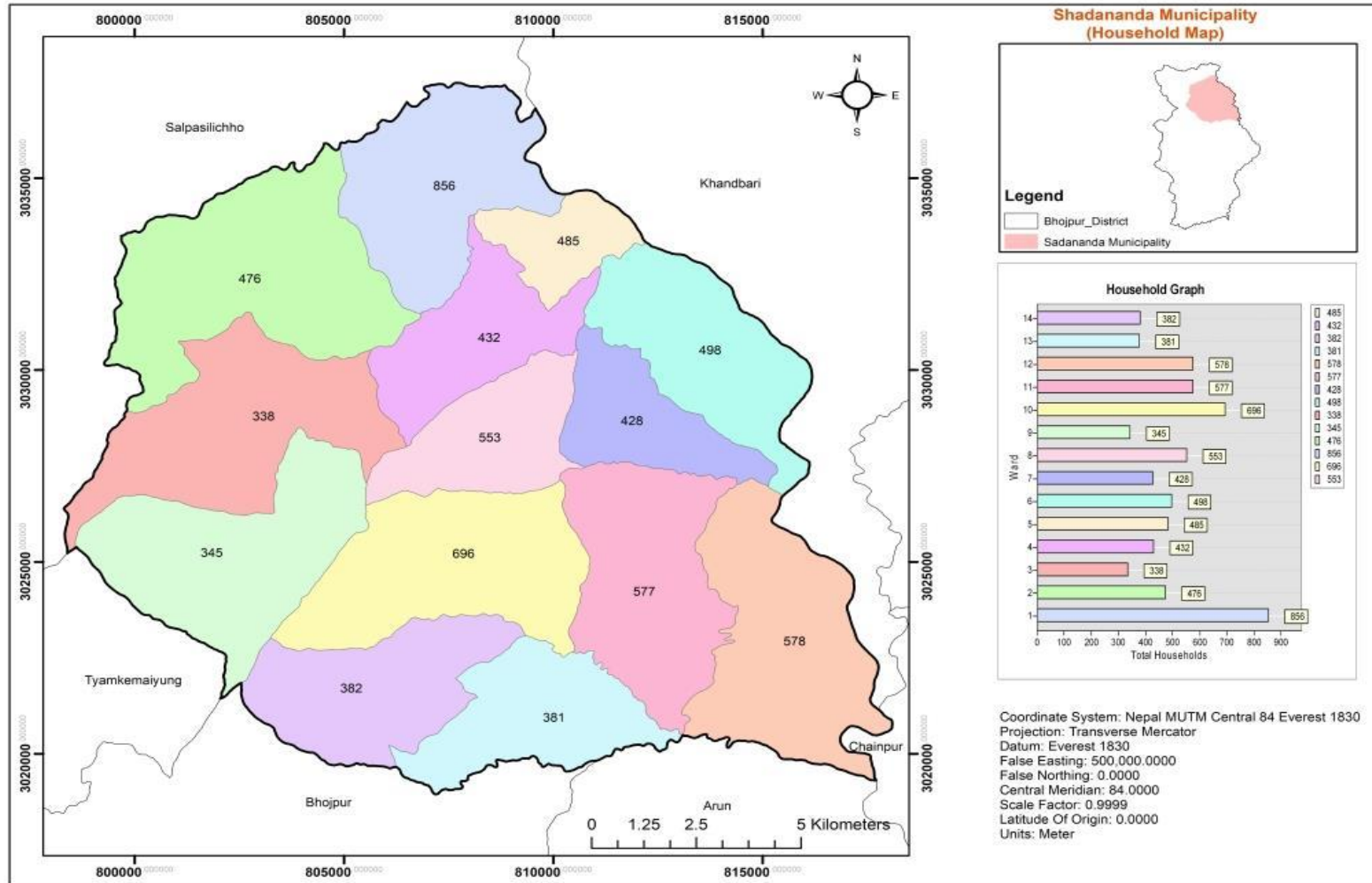


श्रोत नक्सा १०: हरेक वडाभित्रका सडक र खोलानालाहरू



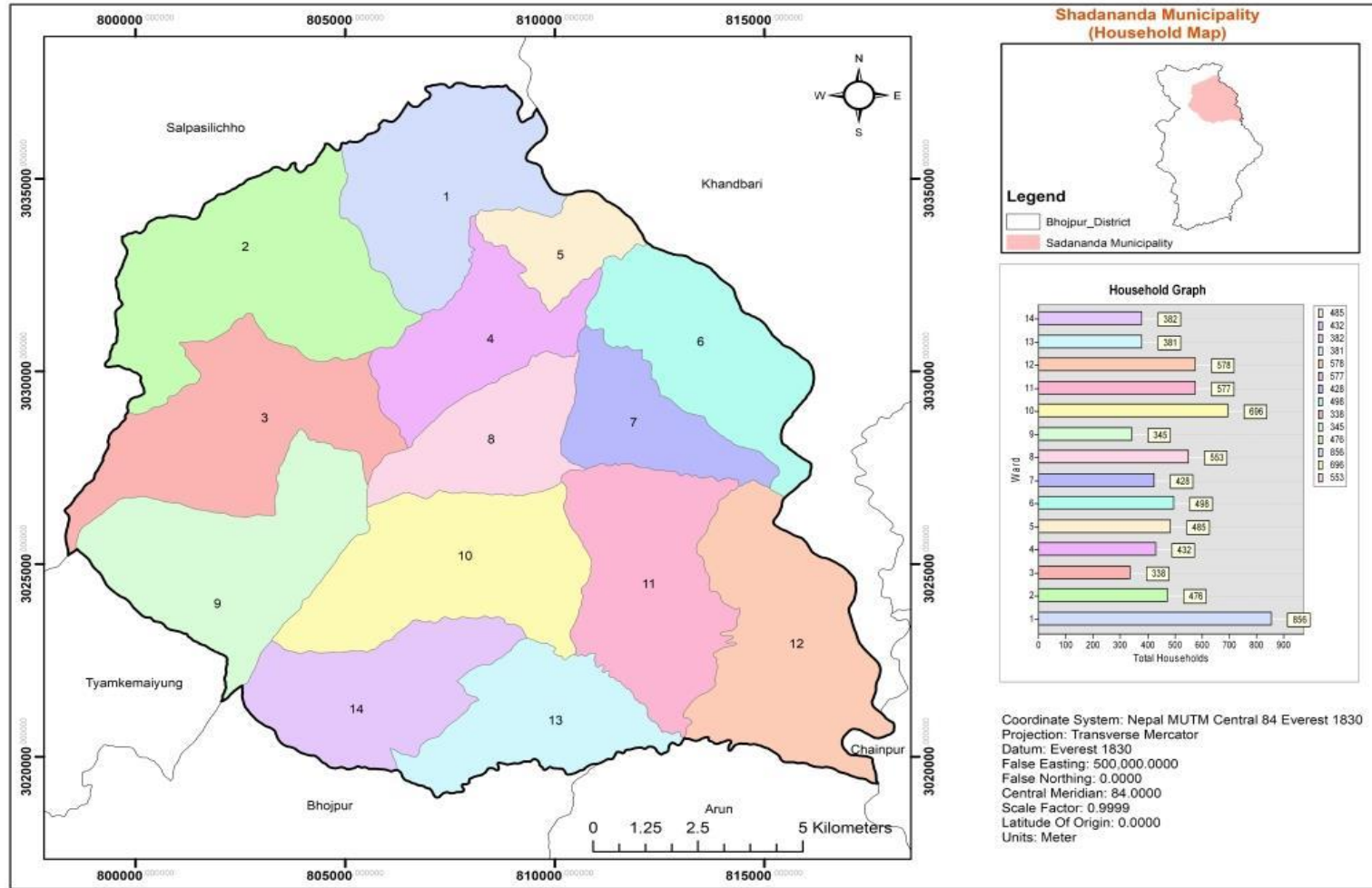
श्रोत नक्सा ११: घरधूरी संख्याको आधारमा वडा बिभाजन

षडानन्द नगरपालिकाको बस्तुस्थिति बिबरण (पार्श्वचित्र) २०७६



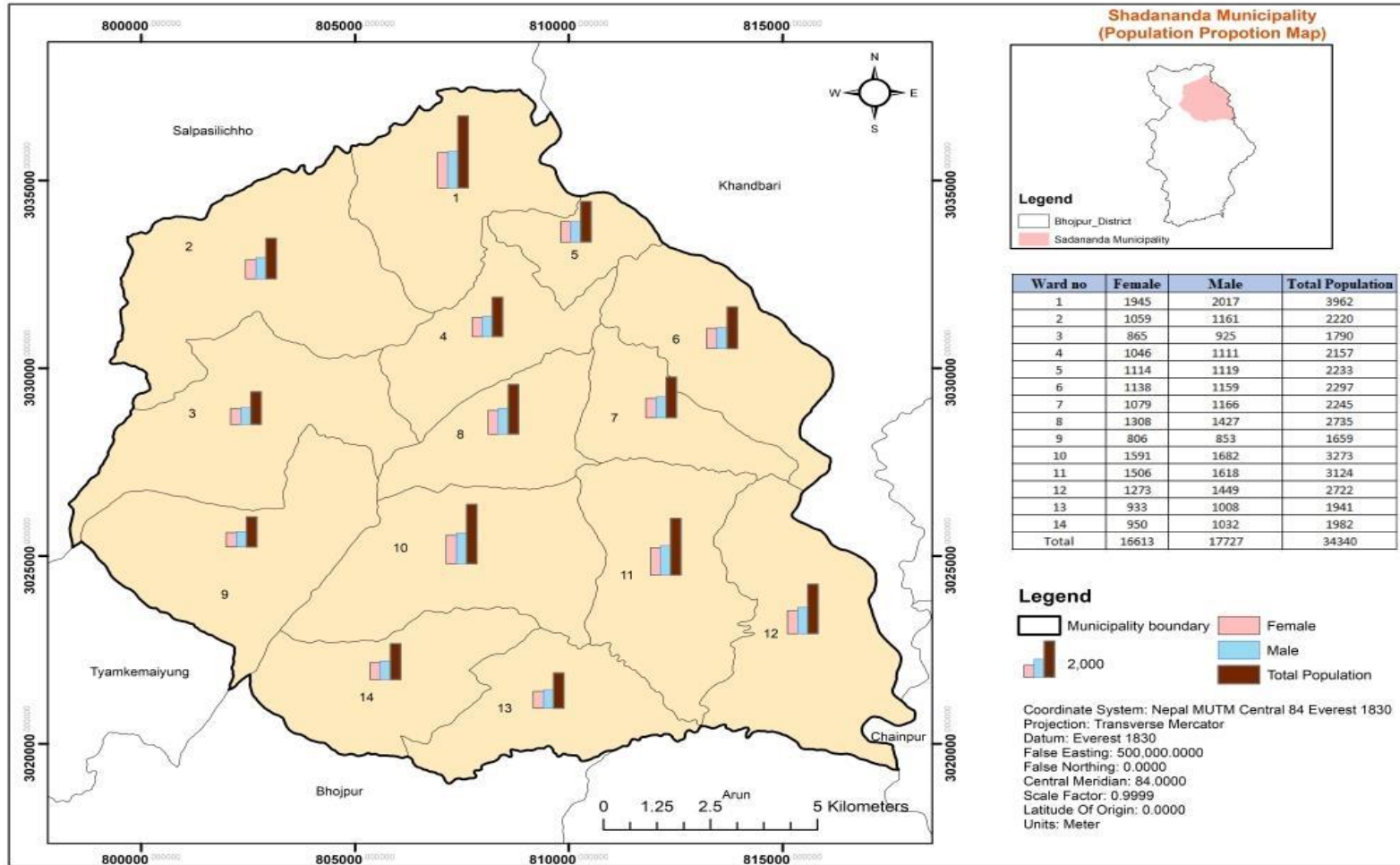
श्रोत नक्सा १२: वडा अनुसारको घरधूरी संख्या

षडानन्द नगरपालिकाको बस्तुस्थिति बिबरण (पार्श्वचित्र) २०७६



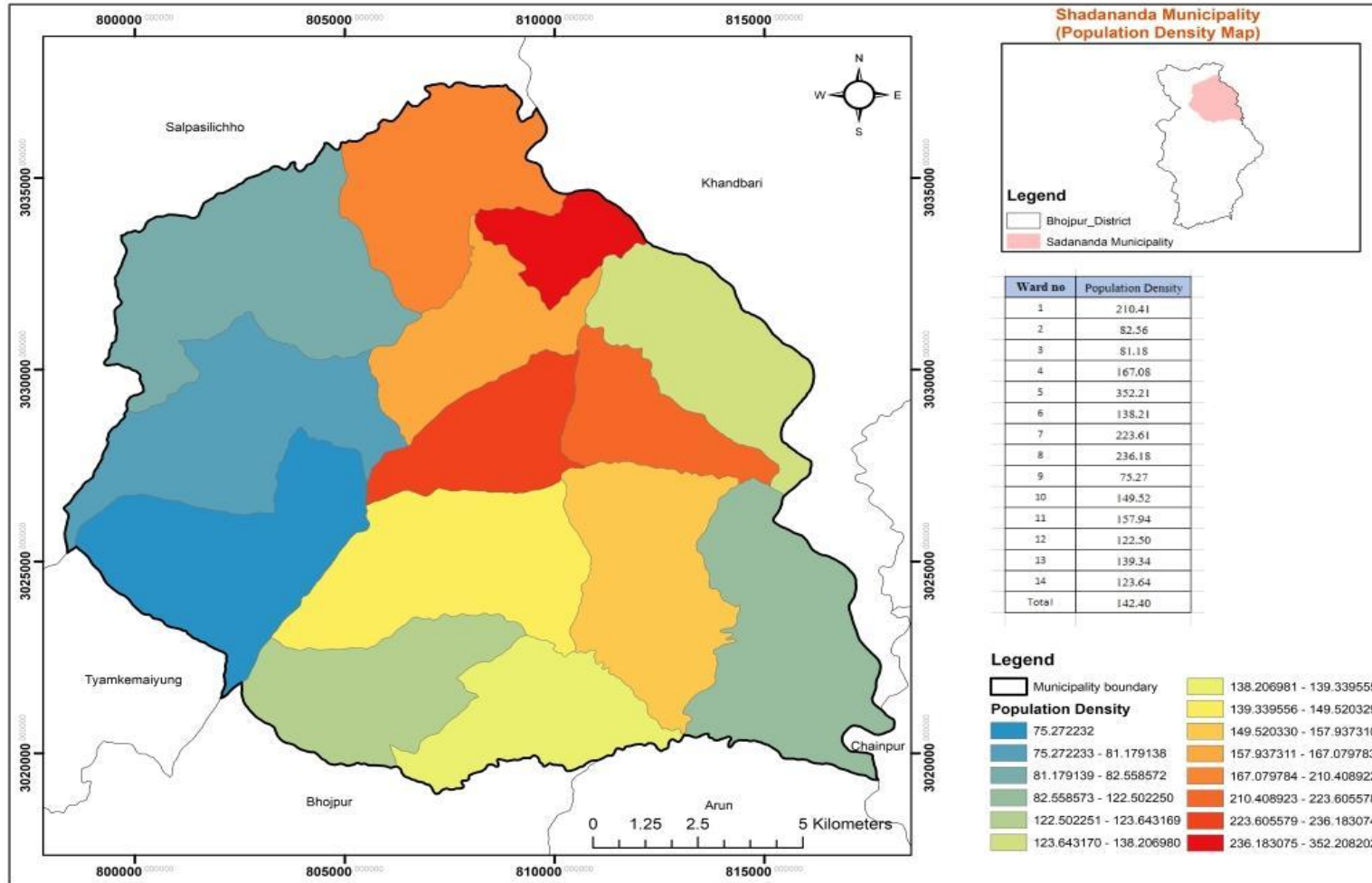
श्रोत नक्सा १३: नगरपालिकाको जनसांख्यिक नक्सा (वडागत महिला, पुरुष र जम्मा)

षडानन्द नगरपालिकाको बस्तुस्थिति बिबरण (पार्श्वचित्र) २०७६



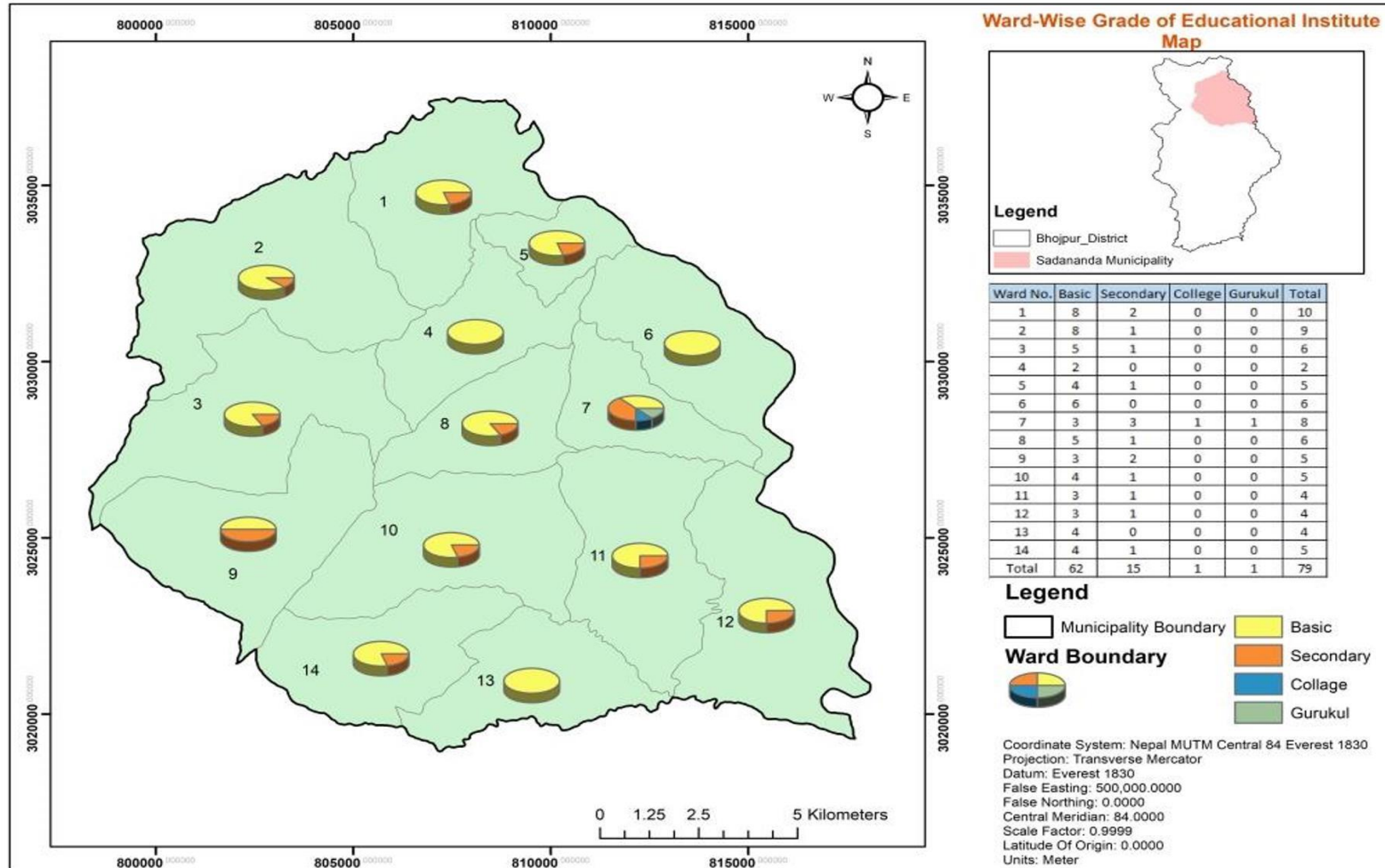
श्रोत नक्सा १४: नगरपालिकाको वडागत जनघनत्व

षडानन्द नगरपालिकाको बस्तुस्थिति बिबरण (पार्श्वचित्र) २०७६



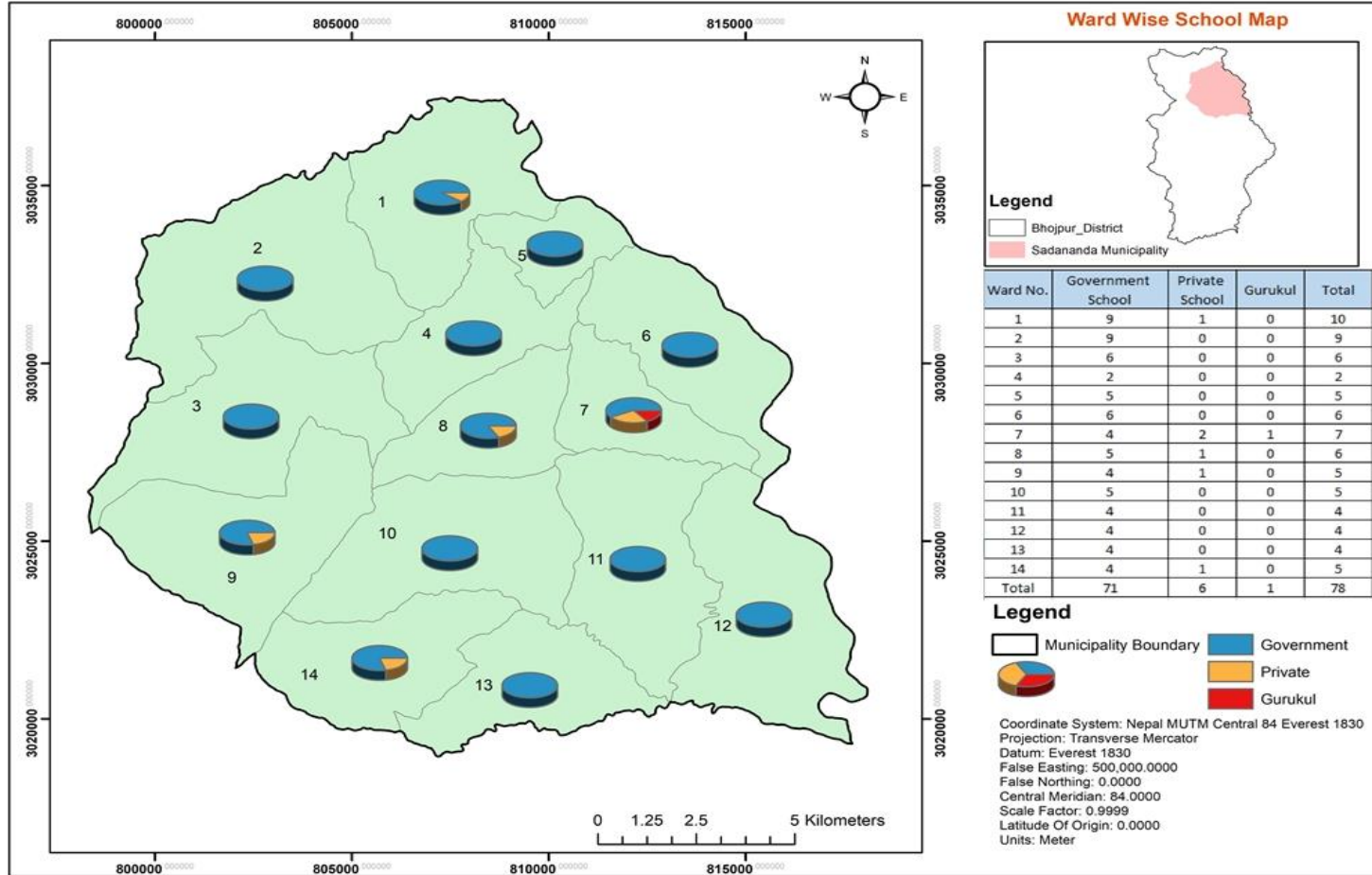
श्रोत नक्सा १५: नगरपालिकामा सञ्चालित विद्यालयहरू (वडा र तह अनुसार)

षडानन्द नगरपालिकाको बस्तुस्थिति बिबरण (पार्श्वचित्र) २०७६



श्रोत नक्सा १६: नगरपालिकामा सञ्चालित विद्यालयहरू (वडा र प्रकार अनुसार)

षडानन्द नगरपालिकाको बस्तुस्थिति बिबरण (पार्श्वचित्र) २०७६



श्रोत नक्सा १७: नगरपालिकामा रहेका स्वास्थ्य संस्थाहरू (प्रकार अनुसार)

षडानन्द नगरपालिकाको बस्तुस्थिति बिबरण (पार्श्वचित्र) २०७६

